4722174008076

ТЕХНИЧЕСКИЙ ПЛАН

Здания

(вид объекта недвижимости, в отношении которого подготовлен технический план, в родительном падеже)

Дата подготовки технического плана: « 02 » Декабря 2022 г.

(число, месяц, год)

Общие сведения о кадастровых работах

1. Технический план подготовлен в результате выполнения кадастровых работ в связи с: созданием многоквартирного дома, расположенного по адресу: Краснодарский край , г Новороссийск, с. Цемдолина, ул. Солнечная (городской округ город Новороссийск, д. 2, к. 3), а также 259 помещений, в том числе 224 жилых и 35 нежилых помещений (общее имущество в многоквартирном доме).

2. Сведения о заказчике кадастровых работ

В отношении физического лица:
фамилия, имя, отчество (последнее - при наличии) физического лица _____-_____

страховой номер индивидуального лицевого счета в системе обязательного пенсионного страхования Российской Федерации (СНИЛС) _____-_____

наименование и реквизиты документа, удостоверяющего личность _____-_____

адрес постоянного места жительства или преимущественного пребывания _____-_____

В отношении юридического лица, органа государственной власти, органа местного самоуправления:

полное или сокращенное (в случае, если имеется) наименование Общество с ограниченной ответственностью СПЕЦИАЛИЗИРОВАННЫЙ ЗАСТРОЙЩИК "РОМЕКС ДЕВЕЛОПМЕНТ ЮГ"

основной государственный регистрационный номер 1032309099932

идентификационный номер налогоплательщика 2315103187

В отношении иностранного юридического лица:

полное наименование _____-_____

страна регистрации (инкорпорации) _____-_____

3. Сведения о кадастровом инженере:

Фамилия, имя, отчество (последнее - при наличии) Шабанова Светлана Сергеевна

Основной государственный регистрационный номер кадастрового инженера - индивидуального предпринимателя (ОГРНИП): _____-_____

Страховой номер индивидуального лицевого счета 11760569663

Уникальный реестровый номер в реестре саморегулируемых организаций кадастровых инженеров и дата внесения сведений о физическом лице в такой реестр 0637 от "21" March 2016 г.

Полное или сокращенное (в случае, если имеется) наименование саморегулируемой организации кадастровых инженеров, членом которой является кадастровый инженер Ассоциации Саморегулируемой организации "Межрегиональный союз кадастровых инженеров"

Контактный телефон (8617) 30-35-71

Почтовый адрес и адрес электронной почты (при наличии), по которым осуществляется связь с кадастровым инженером Краснодарский край, г. Новороссийск, ул. Шевченко, 7, E-Mail: Shabanova@kubbti.ru

Полное или (в случае, если имеется) сокращенное наименование юридического лица, если кадастровый инженер является работником юридического лица, адрес юридического лица ГБУ КК "Крайтехинвентаризации-Краевое БТИ", 350000, Краснодарский край, г.о. город Краснодар, г. Краснодар, ул. им. Космонавта Гагарина, д. 135/1

Наименование, номер и дата документа, на основании которого выполняются кадастровые работы: Договор № 47Ю/22-138 от 20.09.2022

Исходные данные

Перечень документов, использованных при подготовке технического плана:

№ п/п	Вид	Дата	Номер	Наименование	Иные сведения
1	2	3	4	5	6
1	Выписка из Единого государственного реестра недвижимости	23.11.2021	КУВИ-002/2021-153068387	Выписка из Единого государственного реестра недвижимости, выдан:ФКП ФСГР, кадастра и картографии по Краснодарскому краю	-
2	Проектная документация	01.10.2019	ЮП-19/001-АР4	Проектная документация, выдан:Южная оценочная компания "Эксперт"	-
3	Разрешение на строительство	23.09.2019	23-308000-1089-2019	Разрешение на строительство, выдан:Управление архитектуры и градостроительства администрации муниципального образования г. Новороссийск	Разрешение на строительство_23-308000-1089-2019_92996.PDF
4	Приказ	26.09.2019	52-р	Приказ, выдан:УАиГ АМО г. Новороссийск	Приказ_52-р_92997.PDF
5	Приказ	20.12.2019	97-р	Приказ, выдан:УАиГ АМО г. Новороссийск	Приказ_97-р_92998.PDF
6	Приказ	17.12.2021	192-р	Приказ, выдан:УАиГ АМО г. Новороссийск	Приказ_192-р_92999.PDF
7	Приказ	24.05.2022	1541-а	Приказ, выдан:УАиГ АМО г. Новороссийск	Приказ_1541-а_93000.PDF
8	Приказ	22.11.2022	3950-а	Приказ, выдан:УАиГ АМО г. Новороссийск	Приказ_3950-а_93001.PDF
9	Выписка к письму	08.11.2018	11-296/42330	Выписка к письму, выдан:УФСГР, кадастра и картографии по Краснодарскому краю	-

Сведения о пунктах геодезической сети и средствах измерений

1. Сведения о пунктах геодезической сети:

№ п/п	Вид геодези-ческой сети	Название пункта геодезической сети и тип знака	Система координат пункта геодези-ческой сети	Координаты пункта, м		Дата обследования «25» Октября 2018 г.		
						Сведения о состоянии		
				X	Y	наружного знака пункта	центра пункта	марки центра пункта
1	2	3	4	5	6	7	8	9
1	Государственная геодезическая сеть наименование: -, 2 класс, сведения о разряде геодезической сети отсутствует	пт Гудзева,	МСК-23	449827.43	1272105.55	Сохранился	Сохранился	Сохранился

2	Государственная геодезическая сеть наименование: -, 2 класс, сведения о разряде геодезической сети отсутствует	пт Орел,	МСК-23	440560.64	1264203.33	Сохранился	Сохранился	Сохранился
3	Государственная геодезическая сеть наименование: -, 2 класс, сведения о разряде геодезической сети отсутствует	пт Еременкова,	МСК-23	447991.27	1292718.78	Сохранился	Сохранился	Сохранился

2. Сведения об использованных средствах измерений

№ п/п	Наименование и обозначение типа средства измерений - прибора (инструмента, аппаратуры)	Заводской или серийный номер средства измерений	Реквизиты свидетельства о поверке прибора (инструмента, аппаратуры) (при наличии) и (или) срок действия поверки
1	2	3	4
1	Аппаратура геодезическая спутниковая Leica GS15	1512246	Свидетельство о поверке №176518704 выдано 08.08.22г. действительно до 07.08.23 г.
2	Аппаратура геодезическая спутниковая Leica GS10	1534080	Свидетельство о поверке №176518704 выдано 08.08.22г. действительно до 07.08.23 г.
3	Дальномер лазерный Leica DISTO D2	38321-16	Свидетельство о поверке №176551756 выдано 08.08.2022 г. действительно до 07.08.2023

Описание местоположения объекта недвижимости

1. Описание местоположения здания, сооружения, объекта незавершенного строительства в границах земельного участка

1.1. Сведения о характерных точках контура объекта недвижимости

Система координат МСК-23 **Зона №** 1

Номер контура	Тип контура	Номера характерных точек контура	Метод определения координат	Координаты, м		R, м	Формулы, примененные для расчета средней квадратической погрешности определения координат характерных точек контура (Mt), м	Средняя квадратическая погрешность определения координат характерных точек контура (M_t), м	Глубина, высота, расположения точки, м	
				X	Y				H_1	H_2
1	2	3	4	5	6	7	8	9	10	11
1	Наземный	1	Метод спутниковых геодезических измерений (определений)	446168.40	1280213.14	-	$Mt=\sqrt{(0.07^2+0.07^2)}$	0.10	-	-
1	Наземный	2	Метод спутниковых геодезических измерений (определений)	446168.40	1280214.54	-	$Mt=\sqrt{(0.07^2+0.07^2)}$	0.10	-	-
1	Наземный	3	Метод спутниковых геодезических измерений (определений)	446169.62	1280214.53	-	$Mt=\sqrt{(0.07^2+0.07^2)}$	0.10	-	-
1	Наземный	4	Метод спутниковых геодезических измерений (определений)	446169.64	1280216.04	-	$Mt=\sqrt{(0.07^2+0.07^2)}$	0.10	-	-

1	Наземный	5	Метод спутниковых геодезических измерений (определений)	446170.44	1280216.03	-	$Mt=\sqrt{(0.07^2+0.07^2)}$	0.10	-	-
1	Наземный	6	Метод спутниковых геодезических измерений (определений)	446170.45	1280217.53	-	$Mt=\sqrt{(0.07^2+0.07^2)}$	0.10	-	-
1	Наземный	7	Метод спутниковых геодезических измерений (определений)	446169.65	1280217.54	-	$Mt=\sqrt{(0.07^2+0.07^2)}$	0.10	-	-
1	Наземный	8	Метод спутниковых геодезических измерений (определений)	446169.72	1280223.28	-	$Mt=\sqrt{(0.07^2+0.07^2)}$	0.10	-	-
1	Наземный	9	Метод спутниковых геодезических измерений (определений)	446169.01	1280223.29	-	$Mt=\sqrt{(0.07^2+0.07^2)}$	0.10	-	-
1	Наземный	10	Метод спутниковых геодезических измерений (определений)	446169.04	1280231.29	-	$Mt=\sqrt{(0.07^2+0.07^2)}$	0.10	-	-
1	Наземный	11	Метод спутниковых геодезических измерений (определений)	446168.84	1280231.29	-	$Mt=\sqrt{(0.07^2+0.07^2)}$	0.10	-	-
1	Наземный	12	Метод спутниковых геодезических измерений (определений)	446168.85	1280231.69	-	$Mt=\sqrt{(0.07^2+0.07^2)}$	0.10	-	-
1	Наземный	13	Метод спутниковых геодезических измерений (определений)	446167.45	1280231.70	-	$Mt=\sqrt{(0.07^2+0.07^2)}$	0.10	-	-
1	Наземный	14	Метод спутниковых геодезических измерений (определений)	446167.44	1280231.30	-	$Mt=\sqrt{(0.07^2+0.07^2)}$	0.10	-	-
1	Наземный	15	Метод спутниковых геодезических измерений (определений)	446167.24	1280231.30	-	$Mt=\sqrt{(0.07^2+0.07^2)}$	0.10	-	-
1	Наземный	16	Метод спутниковых геодезических измерений (определений)	446167.24	1280230.50	-	$Mt=\sqrt{(0.07^2+0.07^2)}$	0.10	-	-
1	Наземный	17	Метод спутниковых геодезических измерений (определений)	446166.58	1280230.51	-	$Mt=\sqrt{(0.07^2+0.07^2)}$	0.10	-	-
1	Наземный	18	Метод спутниковых геодезических измерений (определений)	446166.59	1280231.31	-	$Mt=\sqrt{(0.07^2+0.07^2)}$	0.10	-	-
1	Наземный	19	Метод спутниковых геодезических измерений (определений)	446165.09	1280231.32	-	$Mt=\sqrt{(0.07^2+0.07^2)}$	0.10	-	-
1	Наземный	20	Метод спутниковых геодезических измерений (определений)	446165.08	1280230.52	-	$Mt=\sqrt{(0.07^2+0.07^2)}$	0.10	-	-

1	Наземный	21	Метод спутниковых геодезических измерений (определений)	446164.53	1280230.52	-	$Mt=\sqrt{(0.07^2+0.07^2)}$	0.10	-	-
1	Наземный	22	Метод спутниковых геодезических измерений (определений)	446164.54	1280231.97	-	$Mt=\sqrt{(0.07^2+0.07^2)}$	0.10	-	-
1	Наземный	23	Метод спутниковых геодезических измерений (определений)	446156.94	1280232.02	-	$Mt=\sqrt{(0.07^2+0.07^2)}$	0.10	-	-
1	Наземный	24	Метод спутниковых геодезических измерений (определений)	446156.93	1280230.57	-	$Mt=\sqrt{(0.07^2+0.07^2)}$	0.10	-	-
1	Наземный	25	Метод спутниковых геодезических измерений (определений)	446156.68	1280230.57	-	$Mt=\sqrt{(0.07^2+0.07^2)}$	0.10	-	-
1	Наземный	26	Метод спутниковых геодезических измерений (определений)	446156.70	1280233.42	-	$Mt=\sqrt{(0.07^2+0.07^2)}$	0.10	-	-
1	Наземный	27	Метод спутниковых геодезических измерений (определений)	446154.70	1280233.43	-	$Mt=\sqrt{(0.07^2+0.07^2)}$	0.10	-	-
1	Наземный	28	Метод спутниковых геодезических измерений (определений)	446154.71	1280235.38	-	$Mt=\sqrt{(0.07^2+0.07^2)}$	0.10	-	-
1	Наземный	29	Метод спутниковых геодезических измерений (определений)	446148.76	1280235.42	-	$Mt=\sqrt{(0.07^2+0.07^2)}$	0.10	-	-
1	Наземный	30	Метод спутниковых геодезических измерений (определений)	446148.75	1280234.17	-	$Mt=\sqrt{(0.07^2+0.07^2)}$	0.10	-	-
1	Наземный	31	Метод спутниковых геодезических измерений (определений)	446147.10	1280234.18	-	$Mt=\sqrt{(0.07^2+0.07^2)}$	0.10	-	-
1	Наземный	32	Метод спутниковых геодезических измерений (определений)	446147.07	1280229.38	-	$Mt=\sqrt{(0.07^2+0.07^2)}$	0.10	-	-
1	Наземный	33	Метод спутниковых геодезических измерений (определений)	446146.67	1280229.38	-	$Mt=\sqrt{(0.07^2+0.07^2)}$	0.10	-	-
1	Наземный	34	Метод спутниковых геодезических измерений (определений)	446146.67	1280230.18	-	$Mt=\sqrt{(0.07^2+0.07^2)}$	0.10	-	-
1	Наземный	35	Метод спутниковых геодезических измерений (определений)	446145.17	1280230.19	-	$Mt=\sqrt{(0.07^2+0.07^2)}$	0.10	-	-
1	Наземный	36	Метод спутниковых геодезических измерений (определений)	446145.17	1280229.39	-	$Mt=\sqrt{(0.07^2+0.07^2)}$	0.10	-	-

1	Наземный	37	Метод спутниковых геодезических измерений (определений)	446144.77	1280229.40	-	$Mt=\sqrt{(0.07^2+0.07^2)}$	0.10	-	-
1	Наземный	38	Метод спутниковых геодезических измерений (определений)	446144.78	1280230.85	-	$Mt=\sqrt{(0.07^2+0.07^2)}$	0.10	-	-
1	Наземный	39	Метод спутниковых геодезических измерений (определений)	446137.18	1280230.89	-	$Mt=\sqrt{(0.07^2+0.07^2)}$	0.10	-	-
1	Наземный	40	Метод спутниковых геодезических измерений (определений)	446137.17	1280229.44	-	$Mt=\sqrt{(0.07^2+0.07^2)}$	0.10	-	-
1	Наземный	41	Метод спутниковых геодезических измерений (определений)	446136.37	1280229.45	-	$Mt=\sqrt{(0.07^2+0.07^2)}$	0.10	-	-
1	Наземный	42	Метод спутниковых геодезических измерений (определений)	446136.37	1280230.25	-	$Mt=\sqrt{(0.07^2+0.07^2)}$	0.10	-	-
1	Наземный	43	Метод спутниковых геодезических измерений (определений)	446134.87	1280230.26	-	$Mt=\sqrt{(0.07^2+0.07^2)}$	0.10	-	-
1	Наземный	44	Метод спутниковых геодезических измерений (определений)	446134.87	1280229.46	-	$Mt=\sqrt{(0.07^2+0.07^2)}$	0.10	-	-
1	Наземный	45	Метод спутниковых геодезических измерений (определений)	446132.74	1280229.47	-	$Mt=\sqrt{(0.07^2+0.07^2)}$	0.10	-	-
1	Наземный	46	Метод спутниковых геодезических измерений (определений)	446132.74	1280230.27	-	$Mt=\sqrt{(0.07^2+0.07^2)}$	0.10	-	-
1	Наземный	47	Метод спутниковых геодезических измерений (определений)	446131.24	1280230.28	-	$Mt=\sqrt{(0.07^2+0.07^2)}$	0.10	-	-
1	Наземный	48	Метод спутниковых геодезических измерений (определений)	446131.24	1280229.48	-	$Mt=\sqrt{(0.07^2+0.07^2)}$	0.10	-	-
1	Наземный	49	Метод спутниковых геодезических измерений (определений)	446130.94	1280229.48	-	$Mt=\sqrt{(0.07^2+0.07^2)}$	0.10	-	-
1	Наземный	50	Метод спутниковых геодезических измерений (определений)	446130.95	1280230.93	-	$Mt=\sqrt{(0.07^2+0.07^2)}$	0.10	-	-
1	Наземный	51	Метод спутниковых геодезических измерений (определений)	446123.35	1280230.98	-	$Mt=\sqrt{(0.07^2+0.07^2)}$	0.10	-	-
1	Наземный	52	Метод спутниковых геодезических измерений (определений)	446123.34	1280229.53	-	$Mt=\sqrt{(0.07^2+0.07^2)}$	0.10	-	-

1	Наземный	53	Метод спутниковых геодезических измерений (определений)	446122.94	1280229.53	-	$Mt=\sqrt{(0.07^2+0.07^2)}$	0.10	-	-
1	Наземный	54	Метод спутниковых геодезических измерений (определений)	446122.94	1280230.33	-	$Mt=\sqrt{(0.07^2+0.07^2)}$	0.10	-	-
1	Наземный	55	Метод спутниковых геодезических измерений (определений)	446121.44	1280230.34	-	$Mt=\sqrt{(0.07^2+0.07^2)}$	0.10	-	-
1	Наземный	56	Метод спутниковых геодезических измерений (определений)	446121.44	1280229.54	-	$Mt=\sqrt{(0.07^2+0.07^2)}$	0.10	-	-
1	Наземный	57	Метод спутниковых геодезических измерений (определений)	446121.04	1280229.54	-	$Mt=\sqrt{(0.07^2+0.07^2)}$	0.10	-	-
1	Наземный	58	Метод спутниковых геодезических измерений (определений)	446121.07	1280234.34	-	$Mt=\sqrt{(0.07^2+0.07^2)}$	0.10	-	-
1	Наземный	59	Метод спутниковых геодезических измерений (определений)	446119.43	1280234.35	-	$Mt=\sqrt{(0.07^2+0.07^2)}$	0.10	-	-
1	Наземный	60	Метод спутниковых геодезических измерений (определений)	446119.43	1280235.60	-	$Mt=\sqrt{(0.07^2+0.07^2)}$	0.10	-	-
1	Наземный	61	Метод спутниковых геодезических измерений (определений)	446113.48	1280235.64	-	$Mt=\sqrt{(0.07^2+0.07^2)}$	0.10	-	-
1	Наземный	62	Метод спутниковых геодезических измерений (определений)	446113.47	1280233.69	-	$Mt=\sqrt{(0.07^2+0.07^2)}$	0.10	-	-
1	Наземный	63	Метод спутниковых геодезических измерений (определений)	446111.37	1280233.73	-	$Mt=\sqrt{(0.07^2+0.07^2)}$	0.10	-	-
1	Наземный	64	Метод спутниковых геодезических измерений (определений)	446111.32	1280230.88	-	$Mt=\sqrt{(0.07^2+0.07^2)}$	0.10	-	-
1	Наземный	65	Метод спутниковых геодезических измерений (определений)	446110.92	1280230.88	-	$Mt=\sqrt{(0.07^2+0.07^2)}$	0.10	-	-
1	Наземный	66	Метод спутниковых геодезических измерений (определений)	446110.93	1280232.34	-	$Mt=\sqrt{(0.07^2+0.07^2)}$	0.10	-	-
1	Наземный	67	Метод спутниковых геодезических измерений (определений)	446103.53	1280232.40	-	$Mt=\sqrt{(0.07^2+0.07^2)}$	0.10	-	-
1	Наземный	68	Метод спутниковых геодезических измерений (определений)	446103.52	1280231.15	-	$Mt=\sqrt{(0.07^2+0.07^2)}$	0.10	-	-

1	Наземный	69	Метод спутниковых геодезических измерений (определений)	446099.37	1280231.15	-	$Mt=\sqrt{(0.07^2+0.07^2)}$	0.10	-	-
1	Наземный	70	Метод спутниковых геодезических измерений (определений)	446099.37	1280229.69	-	$Mt=\sqrt{(0.07^2+0.07^2)}$	0.10	-	-
1	Наземный	71	Метод спутниковых геодезических измерений (определений)	446098.12	1280229.69	-	$Mt=\sqrt{(0.07^2+0.07^2)}$	0.10	-	-
1	Наземный	72	Метод спутниковых геодезических измерений (определений)	446098.12	1280228.19	-	$Mt=\sqrt{(0.07^2+0.07^2)}$	0.10	-	-
1	Наземный	73	Метод спутниковых геодезических измерений (определений)	446097.32	1280228.19	-	$Mt=\sqrt{(0.07^2+0.07^2)}$	0.10	-	-
1	Наземный	74	Метод спутниковых геодезических измерений (определений)	446097.33	1280226.69	-	$Mt=\sqrt{(0.07^2+0.07^2)}$	0.10	-	-
1	Наземный	75	Метод спутниковых геодезических измерений (определений)	446098.13	1280226.69	-	$Mt=\sqrt{(0.07^2+0.07^2)}$	0.10	-	-
1	Наземный	76	Метод спутниковых геодезических измерений (определений)	446098.14	1280220.96	-	$Mt=\sqrt{(0.07^2+0.07^2)}$	0.10	-	-
1	Наземный	77	Метод спутниковых геодезических измерений (определений)	446099.10	1280220.95	-	$Mt=\sqrt{(0.07^2+0.07^2)}$	0.10	-	-
1	Наземный	78	Метод спутниковых геодезических измерений (определений)	446099.12	1280213.94	-	$Mt=\sqrt{(0.07^2+0.07^2)}$	0.10	-	-
1	Наземный	79	Метод спутниковых геодезических измерений (определений)	446099.32	1280213.94	-	$Mt=\sqrt{(0.07^2+0.07^2)}$	0.10	-	-
1	Наземный	80	Метод спутниковых геодезических измерений (определений)	446099.32	1280213.31	-	$Mt=\sqrt{(0.07^2+0.07^2)}$	0.10	-	-
1	Наземный	81	Метод спутниковых геодезических измерений (определений)	446100.72	1280213.31	-	$Mt=\sqrt{(0.07^2+0.07^2)}$	0.10	-	-
1	Наземный	82	Метод спутниковых геодезических измерений (определений)	446100.72	1280213.51	-	$Mt=\sqrt{(0.07^2+0.07^2)}$	0.10	-	-
1	Наземный	83	Метод спутниковых геодезических измерений (определений)	446103.72	1280213.49	-	$Mt=\sqrt{(0.07^2+0.07^2)}$	0.10	-	-
1	Наземный	84	Метод спутниковых геодезических измерений (определений)	446103.72	1280213.75	-	$Mt=\sqrt{(0.07^2+0.07^2)}$	0.10	-	-

1	Наземный	85	Метод спутниковых геодезических измерений (определений)	446108.18	1280213.73	-	Mt=√(0.07²+0.07²)	0.10	-	-
1	Наземный	86	Метод спутниковых геодезических измерений (определений)	446108.17	1280212.93	-	Mt=√(0.07²+0.07²)	0.10	-	-
1	Наземный	87	Метод спутниковых геодезических измерений (определений)	446109.67	1280212.92	-	Mt=√(0.07²+0.07²)	0.10	-	-
1	Наземный	88	Метод спутниковых геодезических измерений (определений)	446109.68	1280213.72	-	Mt=√(0.07²+0.07²)	0.10	-	-
1	Наземный	89	Метод спутниковых геодезических измерений (определений)	446110.66	1280213.71	-	Mt=√(0.07²+0.07²)	0.10	-	-
1	Наземный	90	Метод спутниковых геодезических измерений (определений)	446110.66	1280213.46	-	Mt=√(0.07²+0.07²)	0.10	-	-
1	Наземный	91	Метод спутниковых геодезических измерений (определений)	446123.59	1280213.39	-	Mt=√(0.07²+0.07²)	0.10	-	-
1	Наземный	92	Метод спутниковых геодезических измерений (определений)	446123.59	1280213.64	-	Mt=√(0.07²+0.07²)	0.10	-	-
1	Наземный	93	Метод спутниковых геодезических измерений (определений)	446124.59	1280213.63	-	Mt=√(0.07²+0.07²)	0.10	-	-
1	Наземный	94	Метод спутниковых геодезических измерений (определений)	446124.59	1280212.83	-	Mt=√(0.07²+0.07²)	0.10	-	-
1	Наземный	95	Метод спутниковых геодезических измерений (определений)	446126.09	1280212.82	-	Mt=√(0.07²+0.07²)	0.10	-	-
1	Наземный	96	Метод спутниковых геодезических измерений (определений)	446126.09	1280213.62	-	Mt=√(0.07²+0.07²)	0.10	-	-
1	Наземный	97	Метод спутниковых геодезических измерений (определений)	446127.95	1280213.61	-	Mt=√(0.07²+0.07²)	0.10	-	-
1	Наземный	98	Метод спутниковых геодезических измерений (определений)	446127.95	1280212.81	-	Mt=√(0.07²+0.07²)	0.10	-	-
1	Наземный	99	Метод спутниковых геодезических измерений (определений)	446129.45	1280212.80	-	Mt=√(0.07²+0.07²)	0.10	-	-
1	Наземный	100	Метод спутниковых геодезических измерений (определений)	446129.45	1280213.60	-	Mt=√(0.07²+0.07²)	0.10	-	-

1	Наземный	101	Метод спутниковых геодезических измерений (определений)	446130.44	1280213.60	-	$Mt=\sqrt{(0.07^2+0.07^2)}$	0.10	-	-
1	Наземный	102	Метод спутниковых геодезических измерений (определений)	446130.43	1280213.35	-	$Mt=\sqrt{(0.07^2+0.07^2)}$	0.10	-	-
1	Наземный	103	Метод спутниковых геодезических измерений (определений)	446133.66	1280213.33	-	$Mt=\sqrt{(0.07^2+0.07^2)}$	0.10	-	-
1	Наземный	104	Метод спутниковых геодезических измерений (определений)	446133.66	1280214.75	-	$Mt=\sqrt{(0.07^2+0.07^2)}$	0.10	-	-
1	Наземный	105	Метод спутниковых геодезических измерений (определений)	446133.86	1280214.75	-	$Mt=\sqrt{(0.07^2+0.07^2)}$	0.10	-	-
1	Наземный	106	Метод спутниковых геодезических измерений (определений)	446133.85	1280213.33	-	$Mt=\sqrt{(0.07^2+0.07^2)}$	0.10	-	-
1	Наземный	107	Метод спутниковых геодезических измерений (определений)	446137.05	1280213.31	-	$Mt=\sqrt{(0.07^2+0.07^2)}$	0.10	-	-
1	Наземный	108	Метод спутниковых геодезических измерений (определений)	446137.05	1280213.56	-	$Mt=\sqrt{(0.07^2+0.07^2)}$	0.10	-	-
1	Наземный	109	Метод спутниковых геодезических измерений (определений)	446138.25	1280213.56	-	$Mt=\sqrt{(0.07^2+0.07^2)}$	0.10	-	-
1	Наземный	110	Метод спутниковых геодезических измерений (определений)	446138.25	1280212.76	-	$Mt=\sqrt{(0.07^2+0.07^2)}$	0.10	-	-
1	Наземный	111	Метод спутниковых геодезических измерений (определений)	446139.75	1280212.75	-	$Mt=\sqrt{(0.07^2+0.07^2)}$	0.10	-	-
1	Наземный	112	Метод спутниковых геодезических измерений (определений)	446139.75	1280213.55	-	$Mt=\sqrt{(0.07^2+0.07^2)}$	0.10	-	-
1	Наземный	113	Метод спутниковых геодезических измерений (определений)	446144.20	1280213.52	-	$Mt=\sqrt{(0.07^2+0.07^2)}$	0.10	-	-
1	Наземный	114	Метод спутниковых геодезических измерений (определений)	446144.20	1280213.27	-	$Mt=\sqrt{(0.07^2+0.07^2)}$	0.10	-	-
1	Наземный	115	Метод спутниковых геодезических измерений (определений)	446156.95	1280213.20	-	$Mt=\sqrt{(0.07^2+0.07^2)}$	0.10	-	-
1	Наземный	116	Метод спутниковых геодезических измерений (определений)	446156.95	1280213.45	-	$Mt=\sqrt{(0.07^2+0.07^2)}$	0.10	-	-

1	Наземный	117	Метод спутниковых геодезических измерений (определений)	446158.01	1280213.45	-	$Mt=\sqrt{(0.07^2+0.07^2)}$	0.10	-	-
1	Наземный	118	Метод спутниковых геодезических измерений (определений)	446158.00	1280212.65	-	$Mt=\sqrt{(0.07^2+0.07^2)}$	0.10	-	-
1	Наземный	119	Метод спутниковых геодезических измерений (определений)	446159.50	1280212.64	-	$Mt=\sqrt{(0.07^2+0.07^2)}$	0.10	-	-
1	Наземный	120	Метод спутниковых геодезических измерений (определений)	446159.51	1280213.44	-	$Mt=\sqrt{(0.07^2+0.07^2)}$	0.10	-	-
1	Наземный	121	Метод спутниковых геодезических измерений (определений)	446164.15	1280213.42	-	$Mt=\sqrt{(0.07^2+0.07^2)}$	0.10	-	-
1	Наземный	122	Метод спутниковых геодезических измерений (определений)	446164.15	1280213.17	-	$Mt=\sqrt{(0.07^2+0.07^2)}$	0.10	-	-
1	Наземный	1	Метод спутниковых геодезических измерений (определений)	446168.40	1280213.14	-	$Mt=\sqrt{(0.07^2+0.07^2)}$	0.10	-	-

1.2. Сведения о предельных глубине и высоте строительных конструкций объекта недвижимости

Предельная глубина строительных конструкций объекта недвижимости, м	-
Предельная высота строительных конструкций объекта недвижимости, м	-

1.3. Сведения о характерных точках пересечения контура объекта недвижимости с контуром (контурами) иных зданий, сооружений, объектов незавершенного строительства

Система координат - **Зона №** -

Номер контура	**Тип контура**	**Номера характерных точек контура**	**Метод определения координат**	**Координаты, м**		**Формулы, примененные для расчета средней квадратической погрешности определения координат характерных точек контура (Mt), м**	**Средняя квадратическая погрешность определения координат характерных точек контура (M_t), м**	**Глубина, высота, м**		**Кадастровый номер**
				X	**Y**			H_1	H_2	
1	**2**	**3**	**4**	**5**	**6**	**7**	**8**	**9**	**10**	**11**
-	-	-	-	-	-	-	-	-	-	-

2. Описание местоположения машино-места

Обозначение машино-места (номер)

2.1. Сведения о расстояниях

2.1.1. Сведения о расстояниях от специальных меток до характерных точек границ машино-места

№ п/п специальной метки	**№ п/п характерной точки границы**	**Расстояние, м**

	машино-места	
1	**2**	**3**
-	-	-

2.1.2. Сведения о расстояниях между характерными точками границ машино-места

№ п/п характерной точки границы машино-места	**№ п/п характерной точки границы машино-места**	**Расстояние, м**
1	**2**	**3**
-	-	-

2.2. Сведения о координатах специальных меток (при наличии)

№ п/п специальной метки	**Координаты, м**		**Формулы, примененные для расчета средней квадратической погрешности определения координат специальных меток (Mt), м**	**Средняя квадратическая погрешность определения координат (M_t), м**
	X	**Y**		
1	**2**	**3**	**4**	**5**
-	-	-	-	-

2.3 Сведения о характерных точках границ помещения, в котором расположено машино-место

Номера характерных точек границ помещения	**Координаты, м**		**Формулы, примененные для расчета средней квадратической погрешности определения координат характерных точек контура (Mt), м**	**Средняя квадратическая погрешность определения координат характерных точек контура (M_t), м**
	X	**Y**		
1	**2**	**3**	**4**	**5**
-	-	-	-	-

Характеристики объекта недвижимости

№ п/п	**Наименование характеристики**	**Значение характеристики**
1	**2**	**3**
1	**Вид объекта недвижимости**	**Здание**
2	**Кадастровый номер объекта недвижимости**	-
3	**Ранее присвоенный государственный учетный номер объекта недвижимости (кадастровый, инвентарный или условный номер)**	-
4	**Кадастровые номера исходного(ых) объекта(ов) недвижимости (из которого (которых) образован объект недвижимости)**	-
5	**Номер кадастрового квартала (кадастровых кварталов), в котором (которых) находится объект недвижимости**	**23:47:0111002**
5.1	**Номера кадастровых округов**	-
6	**Кадастровые номера иных объектов недвижимости, в границах которых или в которых расположен объект недвижимости**	
6.1	Кадастровый номер земельного участка (земельных участков), в границах которого (которых) расположены здание, сооружение или объект незавершенного строительства	23:47:0111002:1634

6.2	Кадастровый номер здания или сооружения, в котором расположено помещение или машино-место	-		
6.3	Кадастровый номер квартиры, в которой расположена комната	-		
6.4	Кадастровые номера помещений, машино-мест, расположенных в здании, сооружении	-		
7	**Кадастровый номер единого недвижимого комплекса или преприятия как имущественного комплекса, если объект недвижимости входит в состав таких объектов и (или) право на него (в том числе право аренды) входит в состав предприятия как имущественного комплекса**	-		
8	**Адрес объекта недвижимости**	-		
	Местоположение объекта недвижимости	**Краснодарский край, г. Новороссийск, с. Цемдолина, ул. Солнечная**		
	Дополнение местоположения объекта недвижимости	**городской округ город Новороссийск, д. 2 к. 3**		
9	**Наименование водного объекта, на котором (в акватории или части акватории которого) расположено гидротехническое сооружение**	-		
10	**Назначение здания, сооружения, помещения, единого недвижимого комплекса**	**Многоквартирный дом**		
	Проектируемое назначение объекта незавершенного строительства	-		
11	**Вид (виды) разрешенного использования здания, сооружения, помещения**	-		
12	**Наименование здания, сооружения, помещения, единого недвижимого комплекса**	**Жилой комплекс «Красная площадь», расположенный по ул. Солнечная в г. Новороссийске. Литер 1-1 этап строительства, Литер 2-2 этап строительства, Литер 3-3 этап строительства, Литер 4-4 этап строительства, Литер 5-5 этап строительства, Литер 6-6 этап строительства.**		
13	**Количество этажей объекта недвижимости**	**17**		
	в том числе подземных	**1**		
14	**Материал наружных стен здания**	**Из прочих материалов**		
15	**Год ввода объекта недвижимости в эксплуатацию по завершении его строительства**	-		
16	**Год завершения строительства объекта недвижимости**	-		
17	**Век (период) постройки объекта недвижимости**	-		
18	**Площадь объекта недвижимости (Р), м^2, и средняя квадратическая погрешность ее определения, м^2**	**19158.3; СКП: 5.22**		
19	**Основная(ые) характеристика(и) сооружения и ее (их) значение(я)**	**Тип**	**Значение**	**Единицы измерения**

		-	-	-
20	**Степень готовности объекта незавершенного строительства, %**	-		
21	**Основная характеристика объекта незавершенного строительства и ее проектируемое значение**	-		
22	**Номер, тип этажа, на котором (которых) расположено помещение**	-		
23	**Номер, тип этажа, на котором расположено машино-место**	-		
24	**Обозначение (номер) помещения, машино-места на поэтажном плане**	-		
25	**Вид жилого помещения (квартира, комната (в квартире), если жилое помещение расположено в многоквартирном доме**	-		
26	**Сведения о том, что помещение предназначено для обслуживания всех остальных помещений и (или) машино-мест в здании, сооружении или помещение относится к общему имуществу в многоквартирном доме**	-		
27	**Сведения об отнесении помещения к специализированному жилищному фонду или к жилым помещениям наемного дома социального использования или наемного дома коммерческого использования**	-		
28	**Сведения об объектах недвижимости, входящих в состав единого недвижимого комплекса (включаемых и (или) исключаемых из его состава)**	**№ п/п**	**Вид объекта недвижимости**	**Кадастровый номер**
		-	-	-
29	**Сведения об объектах недвижимости, входящих в состав сооружения, представляющего собой сложную вещь**	**№ п/п**	**Вид объекта недвижимости**	**Тип и значение основной характеристики**
		-	-	-
30	**Сведения о включении объекта недвижимости в единый государственный реестр объектов культурного наследия (памятников истории и культуры) народов Российской Федерации**	-		
30.1	Регистрационный номер, вид и наименование объекта недвижимости в едином государственном реестре объектов культурного наследия (памятников истории и культуры) народов Российской Федерации либо регистрационный номер учетной карты объекта, представляющего собой историко-культурную ценность, вид и наименование выявленного объекта культурного наследия	-		

30.2	Реквизиты решений Правительства Российской Федерации, органов охраны объектов культурного наследия о включении объекта недвижимости в единый государственный реестр объектов культурного наследия (памятников истории и культуры) народов Российской Федерации либо об отнесении объекта недвижимости к выявленным объектам культурного наследия, подлежащим государственной охране	-
30.3	Реквизиты документа, на основании которого установлены требования к сохранению, содержанию и использованию объектов культурного наследия (памятников истории и культуры) народов Российской Федерации, требования к обеспечению доступа к таким объектам либо выявленному объекту культурного наследия	-

Характеристики всех помещений, машино-мест в здании, сооружении

-

кадастровый номер здания, сооружения (при наличии)

1. Сведения о помещениях, машино-местах, созданных, образованных или характеристики которых подлежат изменению в связи с реконструкцией здания, сооружения

Обозначение (номер) помещения, машино-места на плане здания, сооружения, плане этажа кв. 1

Кадастровый номер -

№ п/п	Наименование характеристики	Значение характеристики
1	2	3
1	Вид объекта недвижимости (помещение, машино-место)	Помещение
2	Ранее присвоенный государтсвенный учетный номер помещения, машино-места (кадастровый, инвентарный или условный номер)	-
3	Кадастровый номер исходного объекта недвижимости (объектов недвижимости)	-
4	Номер, тип этажа (этажей), на котором (которых) расположено помещение, машино-место	1-Этаж
5	Адрес помещения, машино-места	-
	Местоположение помещения, машино-места	Краснодарский край, г. Новороссийск, с. Цемдолина, ул. Солнечная
	Дополнение местоположения помещения, машино-места	городской округ город Новороссийск, д. 2 к. 3 кв. 1
6	Площадь помещения, машино-места (Р), м^2	30,5
7	Назначение помещения	Жилое
8	Вид жилого помещения (квартира, комната (в квартире), если жилое помещение расположено в многоквартирном доме	Квартира
9	Вид (виды) разрешенного использования помещения	-
10	Наименование помещения	-
11	Кадастровый номер (при наличии) или обозначение на плане этажа (или поэтажном плане) квартиры, в которой расположена комната	-
12	Сведения об отнесении к общему имуществу в многоквартирном доме или к вспомогательным помещениям	-

13	**Сведения об отнесении к специализированному жилищному фонду или к жилым помещениям наемного дома социального использования или наемного дома коммерческого использования**	-
14	**Сведения о включении помещения в единый государственный реестр объектов культурного наследия (памятников истории и культуры) народов Российской Федерации**	
14.1	Регистрационный номер, вид и наименование объекта недвижимости в едином государственном реестре объектов культурного наследия (памятников истории и культуры) народов Российской Федерации либо регистрационный номер учетной карты объекта, представляющего собой историко-культурную ценность, вид и наименование выявленного объекта культурного наследия	-
14.2	Реквизиты решений Правительства Российской Федерации, органов охраны объектов культурного наследия о включении объекта недвижимости в единый государственный реестр объектов культурного наследия (памятников истории и культуры) народов Российской Федерации либо об отнесении объекта недвижимости к выявленным объектам культурного наследия, подлежащим государственной охране	-
14.3	Реквизиты документа, на основании которого установлены требования к сохранению, содержанию и использованию объектов культурного наследия (памятников истории и культуры) народов Российской Федерации, требования к обеспечению доступа к таким объектам либо выявленному объекту культурного наследия	-

Характеристики всех помещений, машино-мест в здании, сооружении

-

кадастровый номер здания, сооружения (при наличии)

1. Сведения о помещениях, машино-местах, созданных, образованных или характеристики которых подлежат изменению в связи с реконструкцией здания, сооружения

Обозначение (номер) помещения, машино-места на плане здания, сооружения, плане этажа кв. 2

Кадастровый номер -

№ п/п	Наименование характеристики	Значение характеристики
1	**2**	**3**
1	**Вид объекта недвижимости (помещение, машино-место)**	**Помещение**
2	**Ранее присвоенный государтсвенный учетный номер помещения, машино-места (кадастровый, инвентарный или условный номер)**	-
3	**Кадастровый номер исходного объекта недвижимости (объектов недвижимости)**	-
4	**Номер, тип этажа (этажей), на котором (которых) расположено помещение, машино-место**	**1-Этаж**
5	**Адрес помещения, машино-места**	-
	Местоположение помещения, машино-места	**Краснодарский край, г. Новороссийск, с. Цемдолина, ул. Солнечная**
	Дополнение местоположения помещения, машино-места	**городской округ город Новороссийск, д. 2 к. 3 кв. 2**
6	**Площадь помещения, машино-места (Р), м²**	**109,7**
7	**Назначение помещения**	**Жилое**
8	**Вид жилого помещения (квартира, комната (в квартире), если жилое помещение расположено в многоквартирном доме**	**Квартира**
9	**Вид (виды) разрешенного использования помещения**	-

10	**Наименование помещения**	**-**
11	**Кадастровый номер (при наличии) или обозначение на плане этажа (или поэтажном плане) квартиры, в которой расположена комната**	**-**
12	**Сведения об отнесении к общему имуществу в многоквартирном доме или к вспомогательным помещениям**	**-**
13	**Сведения об отнесении к специализированному жилищному фонду или к жилым помещениям наемного дома социального использования или наемного дома коммерческого использования**	**-**
14	**Сведения о включении помещения в единый государственный реестр объектов культурного наследия (памятников истории и культуры) народов Российской Федерации**	
14.1	Регистрационный номер, вид и наименование объекта недвижимости в едином государственном реестре объектов культурного наследия (памятников истории и культуры) народов Российской Федерации либо регистрационный номер учетной карты объекта, представляющего собой историко-культурную ценность, вид и наименование выявленного объекта культурного наследия	-
14.2	Реквизиты решений Правительства Российской Федерации, органов охраны объектов культурного наследия о включении объекта недвижимости в единый государственный реестр объектов культурного наследия (памятников истории и культуры) народов Российской Федерации либо об отнесении объекта недвижимости к выявленным объектам культурного наследия, подлежащим государственной охране	-
14.3	Реквизиты документа, на основании которого установлены требования к сохранению, содержанию и использованию объектов культурного наследия (памятников истории и культуры) народов Российской Федерации, требования к обеспечению доступа к таким объектам либо выявленному объекту культурного наследия	-

Характеристики всех помещений, машино-мест в здании, сооружении

-

кадастровый номер здания, сооружения (при наличии)

1. Сведения о помещениях, машино-местах, созданных, образованных или характеристики которых подлежат изменению в связи с реконструкцией здания, сооружения

Обозначение (номер) помещения, машино-места на плане здания, сооружения, плане этажа кв. 3

Кадастровый номер -

№ п/п	Наименование характеристики	Значение характеристики
1	**2**	**3**
1	**Вид объекта недвижимости (помещение, машино-место)**	**Помещение**
2	**Ранее присвоенный государтсвенный учетный номер помещения, машино-места (кадастровый, инвентарный или условный номер)**	**-**
3	**Кадастровый номер исходного объекта недвижимости (объектов недвижимости)**	**-**
4	**Номер, тип этажа (этажей), на котором (которых) расположено помещение, машино-место**	**1-Этаж**
5	**Адрес помещения, машино-места**	**-**
	Местоположение помещения, машино-места	**Краснодарский край, г. Новороссийск, с. Цемдолина, ул. Солнечная**
	Дополнение местоположения помещения, машино-места	**городской округ город Новороссийск, д. 2 к. 3 кв. 3**

6	**Площадь помещения, машино-места (Р), м^2**	**57,7**
7	**Назначение помещения**	**Жилое**
8	**Вид жилого помещения (квартира, комната (в квартире), если жилое помещение расположено в многоквартирном доме**	**Квартира**
9	**Вид (виды) разрешенного использования помещения**	**-**
10	**Наименование помещения**	**-**
11	**Кадастровый номер (при наличии) или обозначение на плане этажа (или поэтажном плане) квартиры, в которой расположена комната**	**-**
12	**Сведения об отнесении к общему имуществу в многоквартирном доме или к вспомогательным помещениям**	**-**
13	**Сведения об отнесении к специализированному жилищному фонду или к жилым помещениям наемного дома социального использования или наемного дома коммерческого использования**	**-**
14	**Сведения о включении помещения в единый государственный реестр объектов культурного наследия (памятников истории и культуры) народов Российской Федерации**	
14.1	Регистрационный номер, вид и наименование объекта недвижимости в едином государственном реестре объектов культурного наследия (памятников истории и культуры) народов Российской Федерации либо регистрационный номер учетной карты объекта, представляющего собой историко-культурную ценность, вид и наименование выявленного объекта культурного наследия	-
14.2	Реквизиты решений Правительства Российской Федерации, органов охраны объектов культурного наследия о включении объекта недвижимости в единый государственный реестр объектов культурного наследия (памятников истории и культуры) народов Российской Федерации либо об отнесении объекта недвижимости к выявленным объектам культурного наследия, подлежащим государственной охране	-
14.3	Реквизиты документа, на основании которого установлены требования к сохранению, содержанию и использованию объектов культурного наследия (памятников истории и культуры) народов Российской Федерации, требования к обеспечению доступа к таким объектам либо выявленному объекту культурного наследия	-

Характеристики всех помещений, машино-мест в здании, сооружении

-

кадастровый номер здания, сооружения (при наличии)

1. Сведения о помещениях, машино-местах, созданных, образованных или характеристики которых подлежат изменению в связи с реконструкцией здания, сооружения

Обозначение (номер) помещения, машино-места на плане здания, сооружения, плане этажа кв. 4

Кадастровый номер -

№ п/п	Наименование характеристики	Значение характеристики
1	**2**	**3**
1	**Вид объекта недвижимости (помещение, машино-место)**	**Помещение**
2	**Ранее присвоенный государтсвенный учетный номер помещения, машино-места (кадастровый, инвентарный или условный номер)**	**-**
3	**Кадастровый номер исходного объекта недвижимости (объектов недвижимости)**	**-**

4	**Номер, тип этажа (этажей), на котором (которых) расположено помещение, машино-место**	**1-Этаж**
5	**Адрес помещения, машино-места**	**-**
	Местоположение помещения, машино-места	**Краснодарский край, г. Новороссийск, с. Цемдолина, ул. Солнечная**
	Дополнение местоположения помещения, машино-места	**городской округ город Новороссийск, д. 2 к. 3 кв. 4**
6	**Площадь помещения, машино-места (Р), м^2**	**57,5**
7	**Назначение помещения**	**Жилое**
8	**Вид жилого помещения (квартира, комната (в квартире), если жилое помещение расположено в многоквартирном доме**	**Квартира**
9	**Вид (виды) разрешенного использования помещения**	**-**
10	**Наименование помещения**	**-**
11	**Кадастровый номер (при наличии) или обозначение на плане этажа (или поэтажном плане) квартиры, в которой расположена комната**	**-**
12	**Сведения об отнесении к общему имуществу в многоквартирном доме или к вспомогательным помещениям**	**-**
13	**Сведения об отнесении к специализированному жилищному фонду или к жилым помещениям наемного дома социального использования или наемного дома коммерческого использования**	**-**
14	**Сведения о включении помещения в единый государственный реестр объектов культурного наследия (памятников истории и культуры) народов Российской Федерации**	
14.1	Регистрационный номер, вид и наименование объекта недвижимости в едином государственном реестре объектов культурного наследия (памятников истории и культуры) народов Российской Федерации либо регистрационный номер учетной карты объекта, представляющего собой историко-культурную ценность, вид и наименование выявленного объекта культурного наследия	-
14.2	Реквизиты решений Правительства Российской Федерации, органов охраны объектов культурного наследия о включении объекта недвижимости в единый государственный реестр объектов культурного наследия (памятников истории и культуры) народов Российской Федерации либо об отнесении объекта недвижимости к выявленным объектам культурного наследия, подлежащим государственной охране	-
14.3	Реквизиты документа, на основании которого установлены требования к сохранению, содержанию и использованию объектов культурного наследия (памятников истории и культуры) народов Российской Федерации, требования к обеспечению доступа к таким объектам либо выявленному объекту культурного наследия	-

Характеристики всех помещений, машино-мест в здании, сооружении

-

кадастровый номер здания, сооружения (при наличии)

1. Сведения о помещениях, машино-местах, созданных, образованных или характеристики которых подлежат изменению в связи с реконструкцией здания, сооружения

Обозначение (номер) помещения, машино-места на плане здания, сооружения, плане этажа кв. 5

Кадастровый номер -

№ п/п	Наименование характеристики	Значение характеристики
1	**2**	**3**

1	**Вид объекта недвижимости (помещение, машино-место)**	**Помещение**
2	**Ранее присвоенный государтсвенный учетный номер помещения, машино-места (кадастровый, инвентарный или условный номер)**	**-**
3	**Кадастровый номер исходного объекта недвижимости (объектов недвижимости)**	**-**
4	**Номер, тип этажа (этажей), на котором (которых) расположено помещение, машино-место**	**1-Этаж**
5	**Адрес помещения, машино-места**	**-**
	Местоположение помещения, машино-места	**Краснодарский край, г. Новороссийск, с. Цемдолина, ул. Солнечная**
	Дополнение местоположения помещения, машино-места	**городской округ город Новороссийск, д. 2 к. 3 кв. 5**
6	**Площадь помещения, машино-места (Р), м^2**	**55,0**
7	**Назначение помещения**	**Жилое**
8	**Вид жилого помещения (квартира, комната (в квартире), если жилое помещение расположено в многоквартирном доме**	**Квартира**
9	**Вид (виды) разрешенного использования помещения**	**-**
10	**Наименование помещения**	**-**
11	**Кадастровый номер (при наличии) или обозначение на плане этажа (или поэтажном плане) квартиры, в которой расположена комната**	**-**
12	**Сведения об отнесении к общему имуществу в многоквартирном доме или к вспомогательным помещениям**	**-**
13	**Сведения об отнесении к специализированному жилищному фонду или к жилым помещениям наемного дома социального использования или наемного дома коммерческого использования**	**-**
14	**Сведения о включении помещения в единый государственный реестр объектов культурного наследия (памятников истории и культуры) народов Российской Федерации**	
14.1	Регистрационный номер, вид и наименование объекта недвижимости в едином государственном реестре объектов культурного наследия (памятников истории и культуры) народов Российской Федерации либо регистрационный номер учетной карты объекта, представляющего собой историко-культурную ценность, вид и наименование выявленного объекта культурного наследия	-
14.2	Реквизиты решений Правительства Российской Федерации, органов охраны объектов культурного наследия о включении объекта недвижимости в единый государственный реестр объектов культурного наследия (памятников истории и культуры) народов Российской Федерации либо об отнесении объекта недвижимости к выявленным объектам культурного наследия, подлежащим государственной охране	-
14.3	Реквизиты документа, на основании которого установлены требования к сохранению, содержанию и использованию объектов культурного наследия (памятников истории и культуры) народов Российской Федерации, требования к обеспечению доступа к таким объектам либо выявленному объекту культурного наследия	-

Характеристики всех помещений, машино-мест в здании, сооружении

-

кадастровый номер здания, сооружения (при наличии)

1. Сведения о помещениях, машино-местах, созданных, образованных или характеристики которых подлежат

Обозначение (номер) помещения, машино-места на плане здания, сооружения, плане этажа кв. 6

Кадастровый номер -

№ п/п	Наименование характеристики	Значение характеристики
1	2	3
1	**Вид объекта недвижимости (помещение, машино-место)**	**Помещение**
2	**Ранее присвоенный государтсвенный учетный номер помещения, машино-места (кадастровый, инвентарный или условный номер)**	**-**
3	**Кадастровый номер исходного объекта недвижимости (объектов недвижимости)**	**-**
4	**Номер, тип этажа (этажей), на котором (которых) расположено помещение, машино-место**	**1-Этаж**
5	**Адрес помещения, машино-места**	**-**
	Местоположение помещения, машино-места	**Краснодарский край, г. Новороссийск, с. Цемдолина, ул. Солнечная**
	Дополнение местоположения помещения, машино-места	**городской округ город Новороссийск, д. 2 к. 3 кв. 6**
6	**Площадь помещения, машино-места (Р), м^2**	**71,8**
7	**Назначение помещения**	**Жилое**
8	**Вид жилого помещения (квартира, комната (в квартире), если жилое помещение расположено в многоквартирном доме**	**Квартира**
9	**Вид (виды) разрешенного использования помещения**	**-**
10	**Наименование помещения**	**-**
11	**Кадастровый номер (при наличии) или обозначение на плане этажа (или поэтажном плане) квартиры, в которой расположена комната**	**-**
12	**Сведения об отнесении к общему имуществу в многоквартирном доме или к вспомогательным помещениям**	**-**
13	**Сведения об отнесении к специализированному жилищному фонду или к жилым помещениям наемного дома социального использования или наемного дома коммерческого использования**	**-**
14	**Сведения о включении помещения в единый государственный реестр объектов культурного наследия (памятников истории и культуры) народов Российской Федерации**	
14.1	Регистрационный номер, вид и наименование объекта недвижимости в едином государственном реестре объектов культурного наследия (памятников истории и культуры) народов Российской Федерации либо регистрационный номер учетной карты объекта, представляющего собой историко-культурную ценность, вид и наименование выявленного объекта культурного наследия	-
14.2	Реквизиты решений Правительства Российской Федерации, органов охраны объектов культурного наследия о включении объекта недвижимости в единый государственный реестр объектов культурного наследия (памятников истории и культуры) народов Российской Федерации либо об отнесении объекта недвижимости к выявленным объектам культурного наследия, подлежащим государственной охране	-

14.3	Реквизиты документа, на основании которого установлены требования к сохранению, содержанию и использованию объектов культурного наследия (памятников истории и культуры) народов Российской Федерации, требования к обеспечению доступа к таким объектам либо выявленному объекту культурного наследия	-

Характеристики всех помещений, машино-мест в здании, сооружении

-

кадастровый номер здания, сооружения (при наличии)

1. Сведения о помещениях, машино-местах, созданных, образованных или характеристики которых подлежат изменению в связи с реконструкцией здания, сооружения

Обозначение (номер) помещения, машино-места на плане здания, сооружения, плане этажа кв. 7

Кадастровый номер -

№ п/п	Наименование характеристики	Значение характеристики
1	2	3
1	Вид объекта недвижимости (помещение, машино-место)	Помещение
2	Ранее присвоенный государтсвенный учетный номер помещения, машино-места (кадастровый, инвентарный или условный номер)	-
3	Кадастровый номер исходного объекта недвижимости (объектов недвижимости)	-
4	Номер, тип этажа (этажей), на котором (которых) расположено помещение, машино-место	2-Этаж
5	Адрес помещения, машино-места	-
	Местоположение помещения, машино-места	Краснодарский край, г. Новороссийск, с. Цемдолина, ул. Солнечная
	Дополнение местоположения помещения, машино-места	городской округ город Новороссийск, д. 2 к. 3 кв. 7
6	Площадь помещения, машино-места (Р), м^2	42,3
7	Назначение помещения	Жилое
8	Вид жилого помещения (квартира, комната (в квартире), если жилое помещение расположено в многоквартирном доме	Квартира
9	Вид (виды) разрешенного использования помещения	-
10	Наименование помещения	-
11	Кадастровый номер (при наличии) или обозначение на плане этажа (или поэтажном плане) квартиры, в которой расположена комната	-
12	Сведения об отнесении к общему имуществу в многоквартирном доме или к вспомогательным помещениям	-
13	Сведения об отнесении к специализированному жилищному фонду или к жилым помещениям наемного дома социального использования или наемного дома коммерческого использования	-
14	Сведения о включении помещения в единый государственный реестр объектов культурного наследия (памятников истории и культуры) народов Российской Федерации	
14.1	Регистрационный номер, вид и наименование объекта недвижимости в едином государственном реестре объектов культурного наследия (памятников истории и культуры) народов Российской Федерации либо регистрационный номер учетной карты объекта, представляющего собой историко-культурную ценность, вид и наименование выявленного объекта культурного наследия	-

14.2	Реквизиты решений Правительства Российской Федерации, органов охраны объектов культурного наследия о включении объекта недвижимости в единый государственный реестр объектов культурного наследия (памятников истории и культуры) народов Российской Федерации либо об отнесении объекта недвижимости к выявленным объектам культурного наследия, подлежащим государственной охране	-
14.3	Реквизиты документа, на основании которого установлены требования к сохранению, содержанию и использованию объектов культурного наследия (памятников истории и культуры) народов Российской Федерации, требования к обеспечению доступа к таким объектам либо выявленному объекту культурного наследия	-

Характеристики всех помещений, машино-мест в здании, сооружении

-

кадастровый номер здания, сооружения (при наличии)

1. Сведения о помещениях, машино-местах, созданных, образованных или характеристики которых подлежат изменению в связи с реконструкцией здания, сооружения

Обозначение (номер) помещения, машино-места на плане здания, сооружения, плане этажа кв. 8

Кадастровый номер -

№ п/п	Наименование характеристики	Значение характеристики
1	2	3
1	Вид объекта недвижимости (помещение, машино-место)	Помещение
2	Ранее присвоенный государтсвенный учетный номер помещения, машино-места (кадастровый, инвентарный или условный номер)	-
3	Кадастровый номер исходного объекта недвижимости (объектов недвижимости)	-
4	Номер, тип этажа (этажей), на котором (которых) расположено помещение, машино-место	2-Этаж
5	Адрес помещения, машино-места	-
	Местоположение помещения, машино-места	Краснодарский край, г. Новороссийск, с. Цемдолина, ул. Солнечная
	Дополнение местоположения помещения, машино-места	городской округ город Новороссийск, д. 2 к. 3 кв. 8
6	Площадь помещения, машино-места (Р), м^2	107,9
7	Назначение помещения	Жилое
8	Вид жилого помещения (квартира, комната (в квартире), если жилое помещение расположено в многоквартирном доме	Квартира
9	Вид (виды) разрешенного использования помещения	-
10	Наименование помещения	-
11	Кадастровый номер (при наличии) или обозначение на плане этажа (или поэтажном плане) квартиры, в которой расположена комната	-
12	Сведения об отнесении к общему имуществу в многоквартирном доме или к вспомогательным помещениям	-
13	Сведения об отнесении к специализированному жилищному фонду или к жилым помещениям наемного дома социального использования или наемного дома коммерческого использования	-
14	Сведения о включении помещения в единый государственный реестр объектов культурного наследия (памятников истории и культуры) народов Российской Федерации	

14.1	Регистрационный номер, вид и наименование объекта недвижимости в едином государственном реестре объектов культурного наследия (памятников истории и культуры) народов Российской Федерации либо регистрационный номер учетной карты объекта, представляющего собой историко-культурную ценность, вид и наименование выявленного объекта культурного наследия	-
14.2	Реквизиты решений Правительства Российской Федерации, органов охраны объектов культурного наследия о включении объекта недвижимости в единый государственный реестр объектов культурного наследия (памятников истории и культуры) народов Российской Федерации либо об отнесении объекта недвижимости к выявленным объектам культурного наследия, подлежащим государственной охране	-
14.3	Реквизиты документа, на основании которого установлены требования к сохранению, содержанию и использованию объектов культурного наследия (памятников истории и культуры) народов Российской Федерации, требования к обеспечению доступа к таким объектам либо выявленному объекту культурного наследия	-

Характеристики всех помещений, машино-мест в здании, сооружении

-

кадастровый номер здания, сооружения (при наличии)

1. Сведения о помещениях, машино-местах, созданных, образованных или характеристики которых подлежат изменению в связи с реконструкцией здания, сооружения

Обозначение (номер) помещения, машино-места на плане здания, сооружения, плане этажа кв. 9

Кадастровый номер -

№ п/п	Наименование характеристики	Значение характеристики
1	2	3
1	Вид объекта недвижимости (помещение, машино-место)	Помещение
2	Ранее присвоенный государтсвенный учетный номер помещения, машино-места (кадастровый, инвентарный или условный номер)	-
3	Кадастровый номер исходного объекта недвижимости (объектов недвижимости)	-
4	Номер, тип этажа (этажей), на котором (которых) расположено помещение, машино-место	2-Этаж
5	Адрес помещения, машино-места	-
	Местоположение помещения, машино-места	Краснодарский край, г. Новороссийск, с. Цемдолина, ул. Солнечная
	Дополнение местоположения помещения, машино-места	городской округ город Новороссийск, д. 2 к. 3 кв. 9
6	Площадь помещения, машино-места (Р), м^2	57,1
7	Назначение помещения	Жилое
8	Вид жилого помещения (квартира, комната (в квартире), если жилое помещение расположено в многоквартирном доме	Квартира
9	Вид (виды) разрешенного использования помещения	-
10	Наименование помещения	-
11	Кадастровый номер (при наличии) или обозначение на плане этажа (или поэтажном плане) квартиры, в которой расположена комната	-
12	Сведения об отнесении к общему имуществу в многоквартирном доме или к вспомогательным помещениям	-

13	**Сведения об отнесении к специализированному жилищному фонду или к жилым помещениям наемного дома социального использования или наемного дома коммерческого использования**	**-**
14	**Сведения о включении помещения в единый государственный реестр объектов культурного наследия (памятников истории и культуры) народов Российской Федерации**	
14.1	Регистрационный номер, вид и наименование объекта недвижимости в едином государственном реестре объектов культурного наследия (памятников истории и культуры) народов Российской Федерации либо регистрационный номер учетной карты объекта, представляющего собой историко-культурную ценность, вид и наименование выявленного объекта культурного наследия	-
14.2	Реквизиты решений Правительства Российской Федерации, органов охраны объектов культурного наследия о включении объекта недвижимости в единый государственный реестр объектов культурного наследия (памятников истории и культуры) народов Российской Федерации либо об отнесении объекта недвижимости к выявленным объектам культурного наследия, подлежащим государственной охране	-
14.3	Реквизиты документа, на основании которого установлены требования к сохранению, содержанию и использованию объектов культурного наследия (памятников истории и культуры) народов Российской Федерации, требования к обеспечению доступа к таким объектам либо выявленному объекту культурного наследия	-

Характеристики всех помещений, машино-мест в здании, сооружении

-

кадастровый номер здания, сооружения (при наличии)

1. Сведения о помещениях, машино-местах, созданных, образованных или характеристики которых подлежат изменению в связи с реконструкцией здания, сооружения

Обозначение (номер) помещения, машино-места на плане здания, сооружения, плане этажа кв. 10

Кадастровый номер -

№ п/п	Наименование характеристики	Значение характеристики
1	**2**	**3**
1	**Вид объекта недвижимости (помещение, машино-место)**	**Помещение**
2	**Ранее присвоенный государтсвенный учетный номер помещения, машино-места (кадастровый, инвентарный или условный номер)**	**-**
3	**Кадастровый номер исходного объекта недвижимости (объектов недвижимости)**	**-**
4	**Номер, тип этажа (этажей), на котором (которых) расположено помещение, машино-место**	**2-Этаж**
5	**Адрес помещения, машино-места**	**-**
	Местоположение помещения, машино-места	**Краснодарский край, г. Новороссийск, с. Цемдолина, ул. Солнечная**
	Дополнение местоположения помещения, машино-места	**городской округ город Новороссийск, д. 2 к. 3 кв. 10**
6	**Площадь помещения, машино-места (Р), м^2**	**56,9**
7	**Назначение помещения**	**Жилое**
8	**Вид жилого помещения (квартира, комната (в квартире), если жилое помещение расположено в многоквартирном доме**	**Квартира**
9	**Вид (виды) разрешенного использования помещения**	**-**

10	**Наименование помещения**	**-**
11	**Кадастровый номер (при наличии) или обозначение на плане этажа (или поэтажном плане) квартиры, в которой расположена комната**	**-**
12	**Сведения об отнесении к общему имуществу в многоквартирном доме или к вспомогательным помещениям**	**-**
13	**Сведения об отнесении к специализированному жилищному фонду или к жилым помещениям наемного дома социального использования или наемного дома коммерческого использования**	**-**
14	**Сведения о включении помещения в единый государственный реестр объектов культурного наследия (памятников истории и культуры) народов Российской Федерации**	
14.1	Регистрационный номер, вид и наименование объекта недвижимости в едином государственном реестре объектов культурного наследия (памятников истории и культуры) народов Российской Федерации либо регистрационный номер учетной карты объекта, представляющего собой историко-культурную ценность, вид и наименование выявленного объекта культурного наследия	-
14.2	Реквизиты решений Правительства Российской Федерации, органов охраны объектов культурного наследия о включении объекта недвижимости в единый государственный реестр объектов культурного наследия (памятников истории и культуры) народов Российской Федерации либо об отнесении объекта недвижимости к выявленным объектам культурного наследия, подлежащим государственной охране	-
14.3	Реквизиты документа, на основании которого установлены требования к сохранению, содержанию и использованию объектов культурного наследия (памятников истории и культуры) народов Российской Федерации, требования к обеспечению доступа к таким объектам либо выявленному объекту культурного наследия	-

Характеристики всех помещений, машино-мест в здании, сооружении

-

кадастровый номер здания, сооружения (при наличии)

1. Сведения о помещениях, машино-местах, созданных, образованных или характеристики которых подлежат изменению в связи с реконструкцией здания, сооружения

Обозначение (номер) помещения, машино-места на плане здания, сооружения, плане этажа кв. 11

Кадастровый номер -

№ п/п	Наименование характеристики	Значение характеристики
1	**2**	**3**
1	**Вид объекта недвижимости (помещение, машино-место)**	**Помещение**
2	**Ранее присвоенный государтсвенный учетный номер помещения, машино-места (кадастровый, инвентарный или условный номер)**	**-**
3	**Кадастровый номер исходного объекта недвижимости (объектов недвижимости)**	**-**
4	**Номер, тип этажа (этажей), на котором (которых) расположено помещение, машино-место**	**2-Этаж**
5	**Адрес помещения, машино-места**	**-**
	Местоположение помещения, машино-места	**Краснодарский край, г. Новороссийск, с. Цемдолина, ул. Солнечная**
	Дополнение местоположения помещения, машино-места	**городской округ город Новороссийск, д. 2 к. 3 кв. 11**

6	**Площадь помещения, машино-места (Р), м^2**	**54,3**
7	**Назначение помещения**	**Жилое**
8	**Вид жилого помещения (квартира, комната (в квартире), если жилое помещение расположено в многоквартирном доме**	**Квартира**
9	**Вид (виды) разрешенного использования помещения**	**-**
10	**Наименование помещения**	**-**
11	**Кадастровый номер (при наличии) или обозначение на плане этажа (или поэтажном плане) квартиры, в которой расположена комната**	**-**
12	**Сведения об отнесении к общему имуществу в многоквартирном доме или к вспомогательным помещениям**	**-**
13	**Сведения об отнесении к специализированному жилищному фонду или к жилым помещениям наемного дома социального использования или наемного дома коммерческого использования**	**-**
14	**Сведения о включении помещения в единый государственный реестр объектов культурного наследия (памятников истории и культуры) народов Российской Федерации**	
14.1	Регистрационный номер, вид и наименование объекта недвижимости в едином государственном реестре объектов культурного наследия (памятников истории и культуры) народов Российской Федерации либо регистрационный номер учетной карты объекта, представляющего собой историко-культурную ценность, вид и наименование выявленного объекта культурного наследия	-
14.2	Реквизиты решений Правительства Российской Федерации, органов охраны объектов культурного наследия о включении объекта недвижимости в единый государственный реестр объектов культурного наследия (памятников истории и культуры) народов Российской Федерации либо об отнесении объекта недвижимости к выявленным объектам культурного наследия, подлежащим государственной охране	-
14.3	Реквизиты документа, на основании которого установлены требования к сохранению, содержанию и использованию объектов культурного наследия (памятников истории и культуры) народов Российской Федерации, требования к обеспечению доступа к таким объектам либо выявленному объекту культурного наследия	-

Характеристики всех помещений, машино-мест в здании, сооружении

-

кадастровый номер здания, сооружения (при наличии)

1. Сведения о помещениях, машино-местах, созданных, образованных или характеристики которых подлежат изменению в связи с реконструкцией здания, сооружения

Обозначение (номер) помещения, машино-места на плане здания, сооружения, плане этажа кв. 12

Кадастровый номер -

№ п/п	Наименование характеристики	Значение характеристики
1	**2**	**3**
1	**Вид объекта недвижимости (помещение, машино-место)**	**Помещение**
2	**Ранее присвоенный государтсвенный учетный номер помещения, машино-места (кадастровый, инвентарный или условный номер)**	**-**
3	**Кадастровый номер исходного объекта недвижимости (объектов недвижимости)**	**-**

4	**Номер, тип этажа (этажей), на котором (которых) расположено помещение, машино-место**	**2-Этаж**
5	**Адрес помещения, машино-места**	**-**
	Местоположение помещения, машино-места	**Краснодарский край, г. Новороссийск, с. Цемдолина, ул. Солнечная**
	Дополнение местоположения помещения, машино-места	**городской округ город Новороссийск, д. 2 к. 3 кв. 12**
6	**Площадь помещения, машино-места (Р), м^2**	**71,2**
7	**Назначение помещения**	**Жилое**
8	**Вид жилого помещения (квартира, комната (в квартире), если жилое помещение расположено в многоквартирном доме**	**Квартира**
9	**Вид (виды) разрешенного использования помещения**	**-**
10	**Наименование помещения**	**-**
11	**Кадастровый номер (при наличии) или обозначение на плане этажа (или поэтажном плане) квартиры, в которой расположена комната**	**-**
12	**Сведения об отнесении к общему имуществу в многоквартирном доме или к вспомогательным помещениям**	**-**
13	**Сведения об отнесении к специализированному жилищному фонду или к жилым помещениям наемного дома социального использования или наемного дома коммерческого использования**	**-**
14	**Сведения о включении помещения в единый государственный реестр объектов культурного наследия (памятников истории и культуры) народов Российской Федерации**	
14.1	Регистрационный номер, вид и наименование объекта недвижимости в едином государственном реестре объектов культурного наследия (памятников истории и культуры) народов Российской Федерации либо регистрационный номер учетной карты объекта, представляющего собой историко-культурную ценность, вид и наименование выявленного объекта культурного наследия	-
14.2	Реквизиты решений Правительства Российской Федерации, органов охраны объектов культурного наследия о включении объекта недвижимости в единый государственный реестр объектов культурного наследия (памятников истории и культуры) народов Российской Федерации либо об отнесении объекта недвижимости к выявленным объектам культурного наследия, подлежащим государственной охране	-
14.3	Реквизиты документа, на основании которого установлены требования к сохранению, содержанию и использованию объектов культурного наследия (памятников истории и культуры) народов Российской Федерации, требования к обеспечению доступа к таким объектам либо выявленному объекту культурного наследия	-

Характеристики всех помещений, машино-мест в здании, сооружении

-

кадастровый номер здания, сооружения (при наличии)

1. Сведения о помещениях, машино-местах, созданных, образованных или характеристики которых подлежат изменению в связи с реконструкцией здания, сооружения

Обозначение (номер) помещения, машино-места на плане здания, сооружения, плане этажа кв. 13

Кадастровый номер -

№ п/п	Наименование характеристики	Значение характеристики

1	2	3
1	**Вид объекта недвижимости (помещение, машино-место)**	**Помещение**
2	**Ранее присвоенный государтсвенный учетный номер помещения, машино-места (кадастровый, инвентарный или условный номер)**	**-**
3	**Кадастровый номер исходного объекта недвижимости (объектов недвижимости)**	**-**
4	**Номер, тип этажа (этажей), на котором (которых) расположено помещение, машино-место**	**3-Этаж**
5	**Адрес помещения, машино-места**	**-**
	Местоположение помещения, машино-места	**Краснодарский край, г. Новороссийск, с. Цемдолина, ул. Солнечная**
	Дополнение местоположения помещения, машино-места	**городской округ город Новороссийск, д. 2 к. 3 кв. 13**
6	**Площадь помещения, машино-места (Р), м^2**	**42,4**
7	**Назначение помещения**	**Жилое**
8	**Вид жилого помещения (квартира, комната (в квартире), если жилое помещение расположено в многоквартирном доме**	**Квартира**
9	**Вид (виды) разрешенного использования помещения**	**-**
10	**Наименование помещения**	**-**
11	**Кадастровый номер (при наличии) или обозначение на плане этажа (или поэтажном плане) квартиры, в которой расположена комната**	**-**
12	**Сведения об отнесении к общему имуществу в многоквартирном доме или к вспомогательным помещениям**	**-**
13	**Сведения об отнесении к специализированному жилищному фонду или к жилым помещениям наемного дома социального использования или наемного дома коммерческого использования**	**-**
14	**Сведения о включении помещения в единый государственный реестр объектов культурного наследия (памятников истории и культуры) народов Российской Федерации**	
14.1	Регистрационный номер, вид и наименование объекта недвижимости в едином государственном реестре объектов культурного наследия (памятников истории и культуры) народов Российской Федерации либо регистрационный номер учетной карты объекта, представляющего собой историко-культурную ценность, вид и наименование выявленного объекта культурного наследия	-
14.2	Реквизиты решений Правительства Российской Федерации, органов охраны объектов культурного наследия о включении объекта недвижимости в единый государственный реестр объектов культурного наследия (памятников истории и культуры) народов Российской Федерации либо об отнесении объекта недвижимости к выявленным объектам культурного наследия, подлежащим государственной охране	-
14.3	Реквизиты документа, на основании которого установлены требования к сохранению, содержанию и использованию объектов культурного наследия (памятников истории и культуры) народов Российской Федерации, требования к обеспечению доступа к таким объектам либо выявленному объекту культурного наследия	-

Характеристики всех помещений, машино-мест в здании, сооружении

-

кадастровый номер здания, сооружения (при наличии)

1. Сведения о помещениях, машино-местах, созданных, образованных или характеристики которых подлежат изменению в связи с реконструкцией здания, сооружения

Обозначение (номер) помещения, машино-места на плане здания, сооружения, плане этажа кв. 14

Кадастровый номер -

№ п/п	Наименование характеристики	Значение характеристики
1	2	3
1	**Вид объекта недвижимости (помещение, машино-место)**	**Помещение**
2	**Ранее присвоенный государтсвенный учетный номер помещения, машино-места (кадастровый, инвентарный или условный номер)**	-
3	**Кадастровый номер исходного объекта недвижимости (объектов недвижимости)**	-
4	**Номер, тип этажа (этажей), на котором (которых) расположено помещение, машино-место**	**3-Этаж**
5	**Адрес помещения, машино-места**	-
	Местоположение помещения, машино-места	**Краснодарский край, г. Новороссийск, с. Цемдолина, ул. Солнечная**
	Дополнение местоположения помещения, машино-места	**городской округ город Новороссийск, д. 2 к. 3 кв. 14**
6	**Площадь помещения, машино-места (Р), м^2**	**108,0**
7	**Назначение помещения**	**Жилое**
8	**Вид жилого помещения (квартира, комната (в квартире), если жилое помещение расположено в многоквартирном доме**	**Квартира**
9	**Вид (виды) разрешенного использования помещения**	-
10	**Наименование помещения**	-
11	**Кадастровый номер (при наличии) или обозначение на плане этажа (или поэтажном плане) квартиры, в которой расположена комната**	-
12	**Сведения об отнесении к общему имуществу в многоквартирном доме или к вспомогательным помещениям**	-
13	**Сведения об отнесении к специализированному жилищному фонду или к жилым помещениям наемного дома социального использования или наемного дома коммерческого использования**	-
14	**Сведения о включении помещения в единый государственный реестр объектов культурного наследия (памятников истории и культуры) народов Российской Федерации**	
14.1	Регистрационный номер, вид и наименование объекта недвижимости в едином государственном реестре объектов культурного наследия (памятников истории и культуры) народов Российской Федерации либо регистрационный номер учетной карты объекта, представляющего собой историко-культурную ценность, вид и наименование выявленного объекта культурного наследия	-
14.2	Реквизиты решений Правительства Российской Федерации, органов охраны объектов культурного наследия о включении объекта недвижимости в единый государственный реестр объектов культурного наследия (памятников истории и культуры) народов Российской Федерации либо об отнесении объекта недвижимости к выявленным объектам культурного наследия, подлежащим государственной охране	-

14.3	Реквизиты документа, на основании которого установлены требования к сохранению, содержанию и использованию объектов культурного наследия (памятников истории и культуры) народов Российской Федерации, требования к обеспечению доступа к таким объектам либо выявленному объекту культурного наследия	-

Характеристики всех помещений, машино-мест в здании, сооружении

-

кадастровый номер здания, сооружения (при наличии)

1. Сведения о помещениях, машино-местах, созданных, образованных или характеристики которых подлежат изменению в связи с реконструкцией здания, сооружения

Обозначение (номер) помещения, машино-места на плане здания, сооружения, плане этажа кв. 15

Кадастровый номер -

№ п/п	Наименование характеристики	Значение характеристики
1	2	3
1	**Вид объекта недвижимости (помещение, машино-место)**	**Помещение**
2	**Ранее присвоенный государтсвенный учетный номер помещения, машино-места (кадастровый, инвентарный или условный номер)**	-
3	**Кадастровый номер исходного объекта недвижимости (объектов недвижимости)**	-
4	**Номер, тип этажа (этажей), на котором (которых) расположено помещение, машино-место**	**3-Этаж**
5	**Адрес помещения, машино-места**	-
	Местоположение помещения, машино-места	**Краснодарский край, г. Новороссийск, с. Цемдолина, ул. Солнечная**
	Дополнение местоположения помещения, машино-места	**городской округ город Новороссийск, д. 2 к. 3 кв. 15**
6	**Площадь помещения, машино-места (Р), м^2**	**57,1**
7	**Назначение помещения**	**Жилое**
8	**Вид жилого помещения (квартира, комната (в квартире), если жилое помещение расположено в многоквартирном доме**	**Квартира**
9	**Вид (виды) разрешенного использования помещения**	-
10	**Наименование помещения**	-
11	**Кадастровый номер (при наличии) или обозначение на плане этажа (или поэтажном плане) квартиры, в которой расположена комната**	-
12	**Сведения об отнесении к общему имуществу в многоквартирном доме или к вспомогательным помещениям**	-
13	**Сведения об отнесении к специализированному жилищному фонду или к жилым помещениям наемного дома социального использования или наемного дома коммерческого использования**	-
14	**Сведения о включении помещения в единый государственный реестр объектов культурного наследия (памятников истории и культуры) народов Российской Федерации**	
14.1	Регистрационный номер, вид и наименование объекта недвижимости в едином государственном реестре объектов культурного наследия (памятников истории и культуры) народов Российской Федерации либо регистрационный номер учетной карты объекта, представляющего собой историко-культурную ценность, вид и наименование выявленного объекта культурного наследия	-

14.2	Реквизиты решений Правительства Российской Федерации, органов охраны объектов культурного наследия о включении объекта недвижимости в единый государственный реестр объектов культурного наследия (памятников истории и культуры) народов Российской Федерации либо об отнесении объекта недвижимости к выявленным объектам культурного наследия, подлежащим государственной охране	-
14.3	Реквизиты документа, на основании которого установлены требования к сохранению, содержанию и использованию объектов культурного наследия (памятников истории и культуры) народов Российской Федерации, требования к обеспечению доступа к таким объектам либо выявленному объекту культурного наследия	-

Характеристики всех помещений, машино-мест в здании, сооружении

-

кадастровый номер здания, сооружения (при наличии)

1. Сведения о помещениях, машино-местах, созданных, образованных или характеристики которых подлежат изменению в связи с реконструкцией здания, сооружения

Обозначение (номер) помещения, машино-места на плане здания, сооружения, плане этажа кв. 16

Кадастровый номер -

№ п/п	Наименование характеристики	Значение характеристики
1	2	3
1	Вид объекта недвижимости (помещение, машино-место)	Помещение
2	Ранее присвоенный государтсвенный учетный номер помещения, машино-места (кадастровый, инвентарный или условный номер)	-
3	Кадастровый номер исходного объекта недвижимости (объектов недвижимости)	-
4	Номер, тип этажа (этажей), на котором (которых) расположено помещение, машино-место	3-Этаж
5	Адрес помещения, машино-места	-
	Местоположение помещения, машино-места	Краснодарский край, г. Новороссийск, с. Цемдолина, ул. Солнечная
	Дополнение местоположения помещения, машино-места	городской округ город Новороссийск, д. 2 к. 3 кв. 16
6	Площадь помещения, машино-места (Р), м^2	56,8
7	Назначение помещения	Жилое
8	Вид жилого помещения (квартира, комната (в квартире), если жилое помещение расположено в многоквартирном доме	Квартира
9	Вид (виды) разрешенного использования помещения	-
10	Наименование помещения	-
11	Кадастровый номер (при наличии) или обозначение на плане этажа (или поэтажном плане) квартиры, в которой расположена комната	-
12	Сведения об отнесении к общему имуществу в многоквартирном доме или к вспомогательным помещениям	-
13	Сведения об отнесении к специализированному жилищному фонду или к жилым помещениям наемного дома социального использования или наемного дома коммерческого использования	-

14	**Сведения о включении помещения в единый государственный реестр объектов культурного наследия (памятников истории и культуры) народов Российской Федерации**	
14.1	Регистрационный номер, вид и наименование объекта недвижимости в едином государственном реестре объектов культурного наследия (памятников истории и культуры) народов Российской Федерации либо регистрационный номер учетной карты объекта, представляющего собой историко-культурную ценность, вид и наименование выявленного объекта культурного наследия	-
14.2	Реквизиты решений Правительства Российской Федерации, органов охраны объектов культурного наследия о включении объекта недвижимости в единый государственный реестр объектов культурного наследия (памятников истории и культуры) народов Российской Федерации либо об отнесении объекта недвижимости к выявленным объектам культурного наследия, подлежащим государственной охране	-
14.3	Реквизиты документа, на основании которого установлены требования к сохранению, содержанию и использованию объектов культурного наследия (памятников истории и культуры) народов Российской Федерации, требования к обеспечению доступа к таким объектам либо выявленному объекту культурного наследия	-

Характеристики всех помещений, машино-мест в здании, сооружении

-

кадастровый номер здания, сооружения (при наличии)

1. Сведения о помещениях, машино-местах, созданных, образованных или характеристики которых подлежат изменению в связи с реконструкцией здания, сооружения

Обозначение (номер) помещения, машино-места на плане здания, сооружения, плане этажа кв. 17

Кадастровый номер -

№ п/п	Наименование характеристики	Значение характеристики
1	**2**	**3**
1	**Вид объекта недвижимости (помещение, машино-место)**	**Помещение**
2	**Ранее присвоенный государтсвенный учетный номер помещения, машино-места (кадастровый, инвентарный или условный номер)**	**-**
3	**Кадастровый номер исходного объекта недвижимости (объектов недвижимости)**	**-**
4	**Номер, тип этажа (этажей), на котором (которых) расположено помещение, машино-место**	**3-Этаж**
5	**Адрес помещения, машино-места**	**-**
	Местоположение помещения, машино-места	**Краснодарский край, г. Новороссийск, с. Цемдолина, ул. Солнечная**
	Дополнение местоположения помещения, машино-места	**городской округ город Новороссийск, д. 2 к. 3 кв. 17**
6	**Площадь помещения, машино-места (Р), м²**	**54,5**
7	**Назначение помещения**	**Жилое**
8	**Вид жилого помещения (квартира, комната (в квартире), если жилое помещение расположено в многоквартирном доме**	**Квартира**
9	**Вид (виды) разрешенного использования помещения**	**-**
10	**Наименование помещения**	**-**
11	**Кадастровый номер (при наличии) или обозначение на плане этажа (или поэтажном плане) квартиры, в которой расположена комната**	**-**

12	**Сведения об отнесении к общему имуществу в многоквартирном доме или к вспомогательным помещениям**	**-**
13	**Сведения об отнесении к специализированному жилищному фонду или к жилым помещениям наемного дома социального использования или наемного дома коммерческого использования**	**-**
14	**Сведения о включении помещения в единый государственный реестр объектов культурного наследия (памятников истории и культуры) народов Российской Федерации**	
14.1	Регистрационный номер, вид и наименование объекта недвижимости в едином государственном реестре объектов культурного наследия (памятников истории и культуры) народов Российской Федерации либо регистрационный номер учетной карты объекта, представляющего собой историко-культурную ценность, вид и наименование выявленного объекта культурного наследия	-
14.2	Реквизиты решений Правительства Российской Федерации, органов охраны объектов культурного наследия о включении объекта недвижимости в единый государственный реестр объектов культурного наследия (памятников истории и культуры) народов Российской Федерации либо об отнесении объекта недвижимости к выявленным объектам культурного наследия, подлежащим государственной охране	-
14.3	Реквизиты документа, на основании которого установлены требования к сохранению, содержанию и использованию объектов культурного наследия (памятников истории и культуры) народов Российской Федерации, требования к обеспечению доступа к таким объектам либо выявленному объекту культурного наследия	-

Характеристики всех помещений, машино-мест в здании, сооружении

-

кадастровый номер здания, сооружения (при наличии)

1. Сведения о помещениях, машино-местах, созданных, образованных или характеристики которых подлежат изменению в связи с реконструкцией здания, сооружения

Обозначение (номер) помещения, машино-места на плане здания, сооружения, плане этажа кв. 18

Кадастровый номер -

№ п/п	Наименование характеристики	Значение характеристики
1	**2**	**3**
1	**Вид объекта недвижимости (помещение, машино-место)**	**Помещение**
2	**Ранее присвоенный государтсвенный учетный номер помещения, машино-места (кадастровый, инвентарный или условный номер)**	**-**
3	**Кадастровый номер исходного объекта недвижимости (объектов недвижимости)**	**-**
4	**Номер, тип этажа (этажей), на котором (которых) расположено помещение, машино-место**	**3-Этаж**
5	**Адрес помещения, машино-места**	**-**
	Местоположение помещения, машино-места	**Краснодарский край, г. Новороссийск, с. Цемдолина, ул. Солнечная**
	Дополнение местоположения помещения, машино-места	**городской округ город Новороссийск, д. 2 к. 3 кв. 18**
6	**Площадь помещения, машино-места (Р), м^2**	**71,4**
7	**Назначение помещения**	**Жилое**

8	**Вид жилого помещения (квартира, комната (в квартире), если жилое помещение расположено в многоквартирном доме**	**Квартира**
9	**Вид (виды) разрешенного использования помещения**	**-**
10	**Наименование помещения**	**-**
11	**Кадастровый номер (при наличии) или обозначение на плане этажа (или поэтажном плане) квартиры, в которой расположена комната**	**-**
12	**Сведения об отнесении к общему имуществу в многоквартирном доме или к вспомогательным помещениям**	**-**
13	**Сведения об отнесении к специализированному жилищному фонду или к жилым помещениям наемного дома социального использования или наемного дома коммерческого использования**	**-**
14	**Сведения о включении помещения в единый государственный реестр объектов культурного наследия (памятников истории и культуры) народов Российской Федерации**	
14.1	Регистрационный номер, вид и наименование объекта недвижимости в едином государственном реестре объектов культурного наследия (памятников истории и культуры) народов Российской Федерации либо регистрационный номер учетной карты объекта, представляющего собой историко-культурную ценность, вид и наименование выявленного объекта культурного наследия	-
14.2	Реквизиты решений Правительства Российской Федерации, органов охраны объектов культурного наследия о включении объекта недвижимости в единый государственный реестр объектов культурного наследия (памятников истории и культуры) народов Российской Федерации либо об отнесении объекта недвижимости к выявленным объектам культурного наследия, подлежащим государственной охране	-
14.3	Реквизиты документа, на основании которого установлены требования к сохранению, содержанию и использованию объектов культурного наследия (памятников истории и культуры) народов Российской Федерации, требования к обеспечению доступа к таким объектам либо выявленному объекту культурного наследия	-

Характеристики всех помещений, машино-мест в здании, сооружении

-

кадастровый номер здания, сооружения (при наличии)

1. Сведения о помещениях, машино-местах, созданных, образованных или характеристики которых подлежат изменению в связи с реконструкцией здания, сооружения

Обозначение (номер) помещения, машино-места на плане здания, сооружения, плане этажа кв. 19

Кадастровый номер -

№ п/п	Наименование характеристики	Значение характеристики
1	**2**	**3**
1	**Вид объекта недвижимости (помещение, машино-место)**	**Помещение**
2	**Ранее присвоенный государтсвенный учетный номер помещения, машино-места (кадастровый, инвентарный или условный номер)**	**-**
3	**Кадастровый номер исходного объекта недвижимости (объектов недвижимости)**	**-**
4	**Номер, тип этажа (этажей), на котором (которых) расположено помещение, машино-место**	**4-Этаж**

5	**Адрес помещения, машино-места**	**-**
	Местоположение помещения, машино-места	**Краснодарский край, г. Новороссийск, с. Цемдолина, ул. Солнечная**
	Дополнение местоположения помещения, машино-места	**городской округ город Новороссийск, д. 2 к. 3 кв. 19**
6	**Площадь помещения, машино-места (Р), м²**	**42,4**
7	**Назначение помещения**	**Жилое**
8	**Вид жилого помещения (квартира, комната (в квартире), если жилое помещение расположено в многоквартирном доме**	**Квартира**
9	**Вид (виды) разрешенного использования помещения**	**-**
10	**Наименование помещения**	**-**
11	**Кадастровый номер (при наличии) или обозначение на плане этажа (или поэтажном плане) квартиры, в которой расположена комната**	**-**
12	**Сведения об отнесении к общему имуществу в многоквартирном доме или к вспомогательным помещениям**	**-**
13	**Сведения об отнесении к специализированному жилищному фонду или к жилым помещениям наемного дома социального использования или наемного дома коммерческого использования**	**-**
14	**Сведения о включении помещения в единый государственный реестр объектов культурного наследия (памятников истории и культуры) народов Российской Федерации**	
14.1	Регистрационный номер, вид и наименование объекта недвижимости в едином государственном реестре объектов культурного наследия (памятников истории и культуры) народов Российской Федерации либо регистрационный номер учетной карты объекта, представляющего собой историко-культурную ценность, вид и наименование выявленного объекта культурного наследия	-
14.2	Реквизиты решений Правительства Российской Федерации, органов охраны объектов культурного наследия о включении объекта недвижимости в единый государственный реестр объектов культурного наследия (памятников истории и культуры) народов Российской Федерации либо об отнесении объекта недвижимости к выявленным объектам культурного наследия, подлежащим государственной охране	-
14.3	Реквизиты документа, на основании которого установлены требования к сохранению, содержанию и использованию объектов культурного наследия (памятников истории и культуры) народов Российской Федерации, требования к обеспечению доступа к таким объектам либо выявленному объекту культурного наследия	-

Характеристики всех помещений, машино-мест в здании, сооружении

-

кадастровый номер здания, сооружения (при наличии)

1. Сведения о помещениях, машино-местах, созданных, образованных или характеристики которых подлежат изменению в связи с реконструкцией здания, сооружения

Обозначение (номер) помещения, машино-места на плане здания, сооружения, плане этажа кв. 20

Кадастровый номер -

№ п/п	Наименование характеристики	Значение характеристики
1	**2**	**3**

1	**Вид объекта недвижимости (помещение, машино-место)**	**Помещение**
2	**Ранее присвоенный государтсвенный учетный номер помещения, машино-места (кадастровый, инвентарный или условный номер)**	**-**
3	**Кадастровый номер исходного объекта недвижимости (объектов недвижимости)**	**-**
4	**Номер, тип этажа (этажей), на котором (которых) расположено помещение, машино-место**	**4-Этаж**
5	**Адрес помещения, машино-места**	**-**
	Местоположение помещения, машино-места	**Краснодарский край, г. Новороссийск, с. Цемдолина, ул. Солнечная**
	Дополнение местоположения помещения, машино-места	**городской округ город Новороссийск, д. 2 к. 3 кв. 20**
6	**Площадь помещения, машино-места (Р), м^2**	**108,0**
7	**Назначение помещения**	**Жилое**
8	**Вид жилого помещения (квартира, комната (в квартире), если жилое помещение расположено в многоквартирном доме**	**Квартира**
9	**Вид (виды) разрешенного использования помещения**	**-**
10	**Наименование помещения**	**-**
11	**Кадастровый номер (при наличии) или обозначение на плане этажа (или поэтажном плане) квартиры, в которой расположена комната**	**-**
12	**Сведения об отнесении к общему имуществу в многоквартирном доме или к вспомогательным помещениям**	**-**
13	**Сведения об отнесении к специализированному жилищному фонду или к жилым помещениям наемного дома социального использования или наемного дома коммерческого использования**	**-**
14	**Сведения о включении помещения в единый государственный реестр объектов культурного наследия (памятников истории и культуры) народов Российской Федерации**	
14.1	Регистрационный номер, вид и наименование объекта недвижимости в едином государственном реестре объектов культурного наследия (памятников истории и культуры) народов Российской Федерации либо регистрационный номер учетной карты объекта, представляющего собой историко-культурную ценность, вид и наименование выявленного объекта культурного наследия	-
14.2	Реквизиты решений Правительства Российской Федерации, органов охраны объектов культурного наследия о включении объекта недвижимости в единый государственный реестр объектов культурного наследия (памятников истории и культуры) народов Российской Федерации либо об отнесении объекта недвижимости к выявленным объектам культурного наследия, подлежащим государственной охране	-
14.3	Реквизиты документа, на основании которого установлены требования к сохранению, содержанию и использованию объектов культурного наследия (памятников истории и культуры) народов Российской Федерации, требования к обеспечению доступа к таким объектам либо выявленному объекту культурного наследия	-

Характеристики всех помещений, машино-мест в здании, сооружении

-

кадастровый номер здания, сооружения (при наличии)

1. Сведения о помещениях, машино-местах, созданных, образованных или характеристики которых подлежат изменению в связи с реконструкцией здания, сооружения

Обозначение (номер) помещения, машино-места на плане здания, сооружения, плане этажа кв. 21

Кадастровый номер -

№ п/п	Наименование характеристики	Значение характеристики
1	2	3
1	**Вид объекта недвижимости (помещение, машино-место)**	**Помещение**
2	**Ранее присвоенный государтсвенный учетный номер помещения, машино-места (кадастровый, инвентарный или условный номер)**	**-**
3	**Кадастровый номер исходного объекта недвижимости (объектов недвижимости)**	**-**
4	**Номер, тип этажа (этажей), на котором (которых) расположено помещение, машино-место**	**4-Этаж**
5	**Адрес помещения, машино-места**	**-**
	Местоположение помещения, машино-места	**Краснодарский край, г. Новороссийск, с. Цемдолина, ул. Солнечная**
	Дополнение местоположения помещения, машино-места	**городской округ город Новороссийск, д. 2 к. 3 кв. 21**
6	**Площадь помещения, машино-места (Р), м^2**	**56,9**
7	**Назначение помещения**	**Жилое**
8	**Вид жилого помещения (квартира, комната (в квартире), если жилое помещение расположено в многоквартирном доме**	**Квартира**
9	**Вид (виды) разрешенного использования помещения**	**-**
10	**Наименование помещения**	**-**
11	**Кадастровый номер (при наличии) или обозначение на плане этажа (или поэтажном плане) квартиры, в которой расположена комната**	**-**
12	**Сведения об отнесении к общему имуществу в многоквартирном доме или к вспомогательным помещениям**	**-**
13	**Сведения об отнесении к специализированному жилищному фонду или к жилым помещениям наемного дома социального использования или наемного дома коммерческого использования**	**-**
14	**Сведения о включении помещения в единый государственный реестр объектов культурного наследия (памятников истории и культуры) народов Российской Федерации**	
14.1	Регистрационный номер, вид и наименование объекта недвижимости в едином государственном реестре объектов культурного наследия (памятников истории и культуры) народов Российской Федерации либо регистрационный номер учетной карты объекта, представляющего собой историко-культурную ценность, вид и наименование выявленного объекта культурного наследия	-
14.2	Реквизиты решений Правительства Российской Федерации, органов охраны объектов культурного наследия о включении объекта недвижимости в единый государственный реестр объектов культурного наследия (памятников истории и культуры) народов Российской Федерации либо об отнесении объекта недвижимости к выявленным объектам культурного наследия, подлежащим государственной охране	-

14.3	Реквизиты документа, на основании которого установлены требования к сохранению, содержанию и использованию объектов культурного наследия (памятников истории и культуры) народов Российской Федерации, требования к обеспечению доступа к таким объектам либо выявленному объекту культурного наследия	-

Характеристики всех помещений, машино-мест в здании, сооружении

-

кадастровый номер здания, сооружения (при наличии)

1. Сведения о помещениях, машино-местах, созданных, образованных или характеристики которых подлежат изменению в связи с реконструкцией здания, сооружения

Обозначение (номер) помещения, машино-места на плане здания, сооружения, плане этажа кв. 22

Кадастровый номер -

№ п/п	Наименование характеристики	Значение характеристики
1	2	3
1	Вид объекта недвижимости (помещение, машино-место)	Помещение
2	Ранее присвоенный государтсвенный учетный номер помещения, машино-места (кадастровый, инвентарный или условный номер)	-
3	Кадастровый номер исходного объекта недвижимости (объектов недвижимости)	-
4	Номер, тип этажа (этажей), на котором (которых) расположено помещение, машино-место	4-Этаж
5	Адрес помещения, машино-места	-
	Местоположение помещения, машино-места	Краснодарский край, г. Новороссийск, с. Цемдолина, ул. Солнечная
	Дополнение местоположения помещения, машино-места	городской округ город Новороссийск, д. 2 к. 3 кв. 22
6	Площадь помещения, машино-места (Р), м^2	57,3
7	Назначение помещения	Жилое
8	Вид жилого помещения (квартира, комната (в квартире), если жилое помещение расположено в многоквартирном доме	Квартира
9	Вид (виды) разрешенного использования помещения	-
10	Наименование помещения	-
11	Кадастровый номер (при наличии) или обозначение на плане этажа (или поэтажном плане) квартиры, в которой расположена комната	-
12	Сведения об отнесении к общему имуществу в многоквартирном доме или к вспомогательным помещениям	-
13	Сведения об отнесении к специализированному жилищному фонду или к жилым помещениям наемного дома социального использования или наемного дома коммерческого использования	-
14	Сведения о включении помещения в единый государственный реестр объектов культурного наследия (памятников истории и культуры) народов Российской Федерации	
14.1	Регистрационный номер, вид и наименование объекта недвижимости в едином государственном реестре объектов культурного наследия (памятников истории и культуры) народов Российской Федерации либо регистрационный номер учетной карты объекта, представляющего собой историко-культурную ценность, вид и наименование выявленного объекта культурного наследия	-

14.2	Реквизиты решений Правительства Российской Федерации, органов охраны объектов культурного наследия о включении объекта недвижимости в единый государственный реестр объектов культурного наследия (памятников истории и культуры) народов Российской Федерации либо об отнесении объекта недвижимости к выявленным объектам культурного наследия, подлежащим государственной охране	-
14.3	Реквизиты документа, на основании которого установлены требования к сохранению, содержанию и использованию объектов культурного наследия (памятников истории и культуры) народов Российской Федерации, требования к обеспечению доступа к таким объектам либо выявленному объекту культурного наследия	-

Характеристики всех помещений, машино-мест в здании, сооружении

-

кадастровый номер здания, сооружения (при наличии)

1. Сведения о помещениях, машино-местах, созданных, образованных или характеристики которых подлежат изменению в связи с реконструкцией здания, сооружения

Обозначение (номер) помещения, машино-места на плане здания, сооружения, плане этажа кв. 23

Кадастровый номер -

№ п/п	Наименование характеристики	Значение характеристики
1	2	3
1	Вид объекта недвижимости (помещение, машино-место)	Помещение
2	Ранее присвоенный государтсвенный учетный номер помещения, машино-места (кадастровый, инвентарный или условный номер)	-
3	Кадастровый номер исходного объекта недвижимости (объектов недвижимости)	-
4	Номер, тип этажа (этажей), на котором (которых) расположено помещение, машино-место	4-Этаж
5	Адрес помещения, машино-места	-
	Местоположение помещения, машино-места	Краснодарский край, г. Новороссийск, с. Цемдолина, ул. Солнечная
	Дополнение местоположения помещения, машино-места	городской округ город Новороссийск, д. 2 к. 3 кв. 23
6	Площадь помещения, машино-места (Р), м^2	54,1
7	Назначение помещения	Жилое
8	Вид жилого помещения (квартира, комната (в квартире), если жилое помещение расположено в многоквартирном доме	Квартира
9	Вид (виды) разрешенного использования помещения	-
10	Наименование помещения	-
11	Кадастровый номер (при наличии) или обозначение на плане этажа (или поэтажном плане) квартиры, в которой расположена комната	-
12	Сведения об отнесении к общему имуществу в многоквартирном доме или к вспомогательным помещениям	-
13	Сведения об отнесении к специализированному жилищному фонду или к жилым помещениям наемного дома социального использования или наемного дома коммерческого использования	-

14	**Сведения о включении помещения в единый государственный реестр объектов культурного наследия (памятников истории и культуры) народов Российской Федерации**	
14.1	Регистрационный номер, вид и наименование объекта недвижимости в едином государственном реестре объектов культурного наследия (памятников истории и культуры) народов Российской Федерации либо регистрационный номер учетной карты объекта, представляющего собой историко-культурную ценность, вид и наименование выявленного объекта культурного наследия	-
14.2	Реквизиты решений Правительства Российской Федерации, органов охраны объектов культурного наследия о включении объекта недвижимости в единый государственный реестр объектов культурного наследия (памятников истории и культуры) народов Российской Федерации либо об отнесении объекта недвижимости к выявленным объектам культурного наследия, подлежащим государственной охране	-
14.3	Реквизиты документа, на основании которого установлены требования к сохранению, содержанию и использованию объектов культурного наследия (памятников истории и культуры) народов Российской Федерации, требования к обеспечению доступа к таким объектам либо выявленному объекту культурного наследия	-

Характеристики всех помещений, машино-мест в здании, сооружении

-

кадастровый номер здания, сооружения (при наличии)

1. Сведения о помещениях, машино-местах, созданных, образованных или характеристики которых подлежат изменению в связи с реконструкцией здания, сооружения

Обозначение (номер) помещения, машино-места на плане здания, сооружения, плане этажа кв. 24

Кадастровый номер -

№ п/п	Наименование характеристики	Значение характеристики
1	**2**	**3**
1	**Вид объекта недвижимости (помещение, машино-место)**	**Помещение**
2	**Ранее присвоенный государтсвенный учетный номер помещения, машино-места (кадастровый, инвентарный или условный номер)**	**-**
3	**Кадастровый номер исходного объекта недвижимости (объектов недвижимости)**	**-**
4	**Номер, тип этажа (этажей), на котором (которых) расположено помещение, машино-место**	**4-Этаж**
5	**Адрес помещения, машино-места**	**-**
	Местоположение помещения, машино-места	**Краснодарский край, г. Новороссийск, с. Цемдолина, ул. Солнечная**
	Дополнение местоположения помещения, машино-места	**городской округ город Новороссийск, д. 2 к. 3 кв. 24**
6	**Площадь помещения, машино-места (Р), м^2**	**71,1**
7	**Назначение помещения**	**Жилое**
8	**Вид жилого помещения (квартира, комната (в квартире), если жилое помещение расположено в многоквартирном доме**	**Квартира**
9	**Вид (виды) разрешенного использования помещения**	**-**
10	**Наименование помещения**	**-**
11	**Кадастровый номер (при наличии) или обозначение на плане этажа (или поэтажном плане) квартиры, в которой расположена комната**	**-**

12	**Сведения об отнесении к общему имуществу в многоквартирном доме или к вспомогательным помещениям**	**-**
13	**Сведения об отнесении к специализированному жилищному фонду или к жилым помещениям наемного дома социального использования или наемного дома коммерческого использования**	**-**
14	**Сведения о включении помещения в единый государственный реестр объектов культурного наследия (памятников истории и культуры) народов Российской Федерации**	
14.1	Регистрационный номер, вид и наименование объекта недвижимости в едином государственном реестре объектов культурного наследия (памятников истории и культуры) народов Российской Федерации либо регистрационный номер учетной карты объекта, представляющего собой историко-культурную ценность, вид и наименование выявленного объекта культурного наследия	-
14.2	Реквизиты решений Правительства Российской Федерации, органов охраны объектов культурного наследия о включении объекта недвижимости в единый государственный реестр объектов культурного наследия (памятников истории и культуры) народов Российской Федерации либо об отнесении объекта недвижимости к выявленным объектам культурного наследия, подлежащим государственной охране	-
14.3	Реквизиты документа, на основании которого установлены требования к сохранению, содержанию и использованию объектов культурного наследия (памятников истории и культуры) народов Российской Федерации, требования к обеспечению доступа к таким объектам либо выявленному объекту культурного наследия	-

Характеристики всех помещений, машино-мест в здании, сооружении

-

кадастровый номер здания, сооружения (при наличии)

1. Сведения о помещениях, машино-местах, созданных, образованных или характеристики которых подлежат изменению в связи с реконструкцией здания, сооружения

Обозначение (номер) помещения, машино-места на плане здания, сооружения, плане этажа кв. 25

Кадастровый номер -

№ п/п	Наименование характеристики	Значение характеристики
1	**2**	**3**
1	**Вид объекта недвижимости (помещение, машино-место)**	**Помещение**
2	**Ранее присвоенный государтсвенный учетный номер помещения, машино-места (кадастровый, инвентарный или условный номер)**	**-**
3	**Кадастровый номер исходного объекта недвижимости (объектов недвижимости)**	**-**
4	**Номер, тип этажа (этажей), на котором (которых) расположено помещение, машино-место**	**5-Этаж**
5	**Адрес помещения, машино-места**	**-**
	Местоположение помещения, машино-места	**Краснодарский край, г. Новороссийск, с. Цемдолина, ул. Солнечная**
	Дополнение местоположения помещения, машино-места	**городской округ город Новороссийск, д. 2 к. 3 кв. 25**
6	**Площадь помещения, машино-места (Р), м^2**	**42,3**
7	**Назначение помещения**	**Жилое**

8	**Вид жилого помещения (квартира, комната (в квартире), если жилое помещение расположено в многоквартирном доме**	**Квартира**
9	**Вид (виды) разрешенного использования помещения**	**-**
10	**Наименование помещения**	**-**
11	**Кадастровый номер (при наличии) или обозначение на плане этажа (или поэтажном плане) квартиры, в которой расположена комната**	**-**
12	**Сведения об отнесении к общему имуществу в многоквартирном доме или к вспомогательным помещениям**	**-**
13	**Сведения об отнесении к специализированному жилищному фонду или к жилым помещениям наемного дома социального использования или наемного дома коммерческого использования**	**-**
14	**Сведения о включении помещения в единый государственный реестр объектов культурного наследия (памятников истории и культуры) народов Российской Федерации**	
14.1	Регистрационный номер, вид и наименование объекта недвижимости в едином государственном реестре объектов культурного наследия (памятников истории и культуры) народов Российской Федерации либо регистрационный номер учетной карты объекта, представляющего собой историко-культурную ценность, вид и наименование выявленного объекта культурного наследия	-
14.2	Реквизиты решений Правительства Российской Федерации, органов охраны объектов культурного наследия о включении объекта недвижимости в единый государственный реестр объектов культурного наследия (памятников истории и культуры) народов Российской Федерации либо об отнесении объекта недвижимости к выявленным объектам культурного наследия, подлежащим государственной охране	-
14.3	Реквизиты документа, на основании которого установлены требования к сохранению, содержанию и использованию объектов культурного наследия (памятников истории и культуры) народов Российской Федерации, требования к обеспечению доступа к таким объектам либо выявленному объекту культурного наследия	-

Характеристики всех помещений, машино-мест в здании, сооружении

-

кадастровый номер здания, сооружения (при наличии)

1. Сведения о помещениях, машино-местах, созданных, образованных или характеристики которых подлежат изменению в связи с реконструкцией здания, сооружения

Обозначение (номер) помещения, машино-места на плане здания, сооружения, плане этажа кв. 26

Кадастровый номер -

№ п/п	Наименование характеристики	Значение характеристики
1	**2**	**3**
1	**Вид объекта недвижимости (помещение, машино-место)**	**Помещение**
2	**Ранее присвоенный государтсвенный учетный номер помещения, машино-места (кадастровый, инвентарный или условный номер)**	**-**
3	**Кадастровый номер исходного объекта недвижимости (объектов недвижимости)**	**-**
4	**Номер, тип этажа (этажей), на котором (которых) расположено помещение, машино-место**	**5-Этаж**

5	**Адрес помещения, машино-места**	**-**
	Местоположение помещения, машино-места	**Краснодарский край, г. Новороссийск, с. Цемдолина, ул. Солнечная**
	Дополнение местоположения помещения, машино-места	**городской округ город Новороссийск, д. 2 к. 3 кв. 26**
6	**Площадь помещения, машино-места (Р), м²**	**107,9**
7	**Назначение помещения**	**Жилое**
8	**Вид жилого помещения (квартира, комната (в квартире), если жилое помещение расположено в многоквартирном доме**	**Квартира**
9	**Вид (виды) разрешенного использования помещения**	**-**
10	**Наименование помещения**	**-**
11	**Кадастровый номер (при наличии) или обозначение на плане этажа (или поэтажном плане) квартиры, в которой расположена комната**	**-**
12	**Сведения об отнесении к общему имуществу в многоквартирном доме или к вспомогательным помещениям**	**-**
13	**Сведения об отнесении к специализированному жилищному фонду или к жилым помещениям наемного дома социального использования или наемного дома коммерческого использования**	**-**
14	**Сведения о включении помещения в единый государственный реестр объектов культурного наследия (памятников истории и культуры) народов Российской Федерации**	
14.1	Регистрационный номер, вид и наименование объекта недвижимости в едином государственном реестре объектов культурного наследия (памятников истории и культуры) народов Российской Федерации либо регистрационный номер учетной карты объекта, представляющего собой историко-культурную ценность, вид и наименование выявленного объекта культурного наследия	-
14.2	Реквизиты решений Правительства Российской Федерации, органов охраны объектов культурного наследия о включении объекта недвижимости в единый государственный реестр объектов культурного наследия (памятников истории и культуры) народов Российской Федерации либо об отнесении объекта недвижимости к выявленным объектам культурного наследия, подлежащим государственной охране	-
14.3	Реквизиты документа, на основании которого установлены требования к сохранению, содержанию и использованию объектов культурного наследия (памятников истории и культуры) народов Российской Федерации, требования к обеспечению доступа к таким объектам либо выявленному объекту культурного наследия	-

Характеристики всех помещений, машино-мест в здании, сооружении

-

кадастровый номер здания, сооружения (при наличии)

1. Сведения о помещениях, машино-местах, созданных, образованных или характеристики которых подлежат изменению в связи с реконструкцией здания, сооружения

Обозначение (номер) помещения, машино-места на плане здания, сооружения, плане этажа кв. 27

Кадастровый номер -

№ п/п	Наименование характеристики	Значение характеристики
1	**2**	**3**

1	**Вид объекта недвижимости (помещение, машино-место)**	**Помещение**
2	**Ранее присвоенный государтсвенный учетный номер помещения, машино-места (кадастровый, инвентарный или условный номер)**	**-**
3	**Кадастровый номер исходного объекта недвижимости (объектов недвижимости)**	**-**
4	**Номер, тип этажа (этажей), на котором (которых) расположено помещение, машино-место**	**5-Этаж**
5	**Адрес помещения, машино-места**	**-**
	Местоположение помещения, машино-места	**Краснодарский край, г. Новороссийск, с. Цемдолина, ул. Солнечная**
	Дополнение местоположения помещения, машино-места	**городской округ город Новороссийск, д. 2 к. 3 кв. 27**
6	**Площадь помещения, машино-места (Р), м^2**	**57,0**
7	**Назначение помещения**	**Жилое**
8	**Вид жилого помещения (квартира, комната (в квартире), если жилое помещение расположено в многоквартирном доме**	**Квартира**
9	**Вид (виды) разрешенного использования помещения**	**-**
10	**Наименование помещения**	**-**
11	**Кадастровый номер (при наличии) или обозначение на плане этажа (или поэтажном плане) квартиры, в которой расположена комната**	**-**
12	**Сведения об отнесении к общему имуществу в многоквартирном доме или к вспомогательным помещениям**	**-**
13	**Сведения об отнесении к специализированному жилищному фонду или к жилым помещениям наемного дома социального использования или наемного дома коммерческого использования**	**-**
14	**Сведения о включении помещения в единый государственный реестр объектов культурного наследия (памятников истории и культуры) народов Российской Федерации**	
14.1	Регистрационный номер, вид и наименование объекта недвижимости в едином государственном реестре объектов культурного наследия (памятников истории и культуры) народов Российской Федерации либо регистрационный номер учетной карты объекта, представляющего собой историко-культурную ценность, вид и наименование выявленного объекта культурного наследия	-
14.2	Реквизиты решений Правительства Российской Федерации, органов охраны объектов культурного наследия о включении объекта недвижимости в единый государственный реестр объектов культурного наследия (памятников истории и культуры) народов Российской Федерации либо об отнесении объекта недвижимости к выявленным объектам культурного наследия, подлежащим государственной охране	-
14.3	Реквизиты документа, на основании которого установлены требования к сохранению, содержанию и использованию объектов культурного наследия (памятников истории и культуры) народов Российской Федерации, требования к обеспечению доступа к таким объектам либо выявленному объекту культурного наследия	-

Характеристики всех помещений, машино-мест в здании, сооружении

-

кадастровый номер здания, сооружения (при наличии)

1. Сведения о помещениях, машино-местах, созданных, образованных или характеристики которых подлежат изменению в связи с реконструкцией здания, сооружения

Обозначение (номер) помещения, машино-места на плане здания, сооружения, плане этажа кв. 28

Кадастровый номер -

№ п/п	Наименование характеристики	Значение характеристики
1	2	3
1	**Вид объекта недвижимости (помещение, машино-место)**	**Помещение**
2	**Ранее присвоенный государтсвенный учетный номер помещения, машино-места (кадастровый, инвентарный или условный номер)**	-
3	**Кадастровый номер исходного объекта недвижимости (объектов недвижимости)**	-
4	**Номер, тип этажа (этажей), на котором (которых) расположено помещение, машино-место**	**5-Этаж**
5	**Адрес помещения, машино-места**	-
	Местоположение помещения, машино-места	**Краснодарский край, г. Новороссийск, с. Цемдолина, ул. Солнечная**
	Дополнение местоположения помещения, машино-места	**городской округ город Новороссийск, д. 2 к. 3 кв. 28**
6	**Площадь помещения, машино-места (Р), м^2**	**57,3**
7	**Назначение помещения**	**Жилое**
8	**Вид жилого помещения (квартира, комната (в квартире), если жилое помещение расположено в многоквартирном доме**	**Квартира**
9	**Вид (виды) разрешенного использования помещения**	-
10	**Наименование помещения**	-
11	**Кадастровый номер (при наличии) или обозначение на плане этажа (или поэтажном плане) квартиры, в которой расположена комната**	-
12	**Сведения об отнесении к общему имуществу в многоквартирном доме или к вспомогательным помещениям**	-
13	**Сведения об отнесении к специализированному жилищному фонду или к жилым помещениям наемного дома социального использования или наемного дома коммерческого использования**	-
14	**Сведения о включении помещения в единый государственный реестр объектов культурного наследия (памятников истории и культуры) народов Российской Федерации**	
14.1	Регистрационный номер, вид и наименование объекта недвижимости в едином государственном реестре объектов культурного наследия (памятников истории и культуры) народов Российской Федерации либо регистрационный номер учетной карты объекта, представляющего собой историко-культурную ценность, вид и наименование выявленного объекта культурного наследия	-
14.2	Реквизиты решений Правительства Российской Федерации, органов охраны объектов культурного наследия о включении объекта недвижимости в единый государственный реестр объектов культурного наследия (памятников истории и культуры) народов Российской Федерации либо об отнесении объекта недвижимости к выявленным объектам культурного наследия, подлежащим государственной охране	-

14.3	Реквизиты документа, на основании которого установлены требования к сохранению, содержанию и использованию объектов культурного наследия (памятников истории и культуры) народов Российской Федерации, требования к обеспечению доступа к таким объектам либо выявленному объекту культурного наследия	-

Характеристики всех помещений, машино-мест в здании, сооружении

-

кадастровый номер здания, сооружения (при наличии)

1. Сведения о помещениях, машино-местах, созданных, образованных или характеристики которых подлежат изменению в связи с реконструкцией здания, сооружения

Обозначение (номер) помещения, машино-места на плане здания, сооружения, плане этажа кв. 29

Кадастровый номер -

№ п/п	Наименование характеристики	Значение характеристики
1	2	3
1	**Вид объекта недвижимости (помещение, машино-место)**	**Помещение**
2	**Ранее присвоенный государтсвенный учетный номер помещения, машино-места (кадастровый, инвентарный или условный номер)**	-
3	**Кадастровый номер исходного объекта недвижимости (объектов недвижимости)**	-
4	**Номер, тип этажа (этажей), на котором (которых) расположено помещение, машино-место**	**5-Этаж**
5	**Адрес помещения, машино-места**	-
	Местоположение помещения, машино-места	**Краснодарский край, г. Новороссийск, с. Цемдолина, ул. Солнечная**
	Дополнение местоположения помещения, машино-места	**городской округ город Новороссийск, д. 2 к. 3 кв. 29**
6	**Площадь помещения, машино-места (Р), м^2**	**54,2**
7	**Назначение помещения**	**Жилое**
8	**Вид жилого помещения (квартира, комната (в квартире), если жилое помещение расположено в многоквартирном доме**	**Квартира**
9	**Вид (виды) разрешенного использования помещения**	-
10	**Наименование помещения**	-
11	**Кадастровый номер (при наличии) или обозначение на плане этажа (или поэтажном плане) квартиры, в которой расположена комната**	-
12	**Сведения об отнесении к общему имуществу в многоквартирном доме или к вспомогательным помещениям**	-
13	**Сведения об отнесении к специализированному жилищному фонду или к жилым помещениям наемного дома социального использования или наемного дома коммерческого использования**	-
14	**Сведения о включении помещения в единый государственный реестр объектов культурного наследия (памятников истории и культуры) народов Российской Федерации**	
14.1	Регистрационный номер, вид и наименование объекта недвижимости в едином государственном реестре объектов культурного наследия (памятников истории и культуры) народов Российской Федерации либо регистрационный номер учетной карты объекта, представляющего собой историко-культурную ценность, вид и наименование выявленного объекта культурного наследия	-

14.2	Реквизиты решений Правительства Российской Федерации, органов охраны объектов культурного наследия о включении объекта недвижимости в единый государственный реестр объектов культурного наследия (памятников истории и культуры) народов Российской Федерации либо об отнесении объекта недвижимости к выявленным объектам культурного наследия, подлежащим государственной охране	-
14.3	Реквизиты документа, на основании которого установлены требования к сохранению, содержанию и использованию объектов культурного наследия (памятников истории и культуры) народов Российской Федерации, требования к обеспечению доступа к таким объектам либо выявленному объекту культурного наследия	-

Характеристики всех помещений, машино-мест в здании, сооружении

-

кадастровый номер здания, сооружения (при наличии)

1. Сведения о помещениях, машино-местах, созданных, образованных или характеристики которых подлежат изменению в связи с реконструкцией здания, сооружения

Обозначение (номер) помещения, машино-места на плане здания, сооружения, плане этажа кв. 30

Кадастровый номер -

№ п/п	Наименование характеристики	Значение характеристики
1	2	3
1	Вид объекта недвижимости (помещение, машино-место)	Помещение
2	Ранее присвоенный государтсвенный учетный номер помещения, машино-места (кадастровый, инвентарный или условный номер)	-
3	Кадастровый номер исходного объекта недвижимости (объектов недвижимости)	-
4	Номер, тип этажа (этажей), на котором (которых) расположено помещение, машино-место	5-Этаж
5	Адрес помещения, машино-места	-
	Местоположение помещения, машино-места	Краснодарский край, г. Новороссийск, с. Цемдолина, ул. Солнечная
	Дополнение местоположения помещения, машино-места	городской округ город Новороссийск, д. 2 к. 3 кв. 30
6	Площадь помещения, машино-места (Р), м^2	71,0
7	Назначение помещения	Жилое
8	Вид жилого помещения (квартира, комната (в квартире), если жилое помещение расположено в многоквартирном доме	Квартира
9	Вид (виды) разрешенного использования помещения	-
10	Наименование помещения	-
11	Кадастровый номер (при наличии) или обозначение на плане этажа (или поэтажном плане) квартиры, в которой расположена комната	-
12	Сведения об отнесении к общему имуществу в многоквартирном доме или к вспомогательным помещениям	-
13	Сведения об отнесении к специализированному жилищному фонду или к жилым помещениям наемного дома социального использования или наемного дома коммерческого использования	-

14	**Сведения о включении помещения в единый государственный реестр объектов культурного наследия (памятников истории и культуры) народов Российской Федерации**	
14.1	Регистрационный номер, вид и наименование объекта недвижимости в едином государственном реестре объектов культурного наследия (памятников истории и культуры) народов Российской Федерации либо регистрационный номер учетной карты объекта, представляющего собой историко-культурную ценность, вид и наименование выявленного объекта культурного наследия	-
14.2	Реквизиты решений Правительства Российской Федерации, органов охраны объектов культурного наследия о включении объекта недвижимости в единый государственный реестр объектов культурного наследия (памятников истории и культуры) народов Российской Федерации либо об отнесении объекта недвижимости к выявленным объектам культурного наследия, подлежащим государственной охране	-
14.3	Реквизиты документа, на основании которого установлены требования к сохранению, содержанию и использованию объектов культурного наследия (памятников истории и культуры) народов Российской Федерации, требования к обеспечению доступа к таким объектам либо выявленному объекту культурного наследия	-

Характеристики всех помещений, машино-мест в здании, сооружении

-

кадастровый номер здания, сооружения (при наличии)

1. Сведения о помещениях, машино-местах, созданных, образованных или характеристики которых подлежат изменению в связи с реконструкцией здания, сооружения

Обозначение (номер) помещения, машино-места на плане здания, сооружения, плане этажа кв. 31

Кадастровый номер -

№ п/п	Наименование характеристики	Значение характеристики
1	**2**	**3**
1	**Вид объекта недвижимости (помещение, машино-место)**	**Помещение**
2	**Ранее присвоенный государтсвенный учетный номер помещения, машино-места (кадастровый, инвентарный или условный номер)**	**-**
3	**Кадастровый номер исходного объекта недвижимости (объектов недвижимости)**	**-**
4	**Номер, тип этажа (этажей), на котором (которых) расположено помещение, машино-место**	**6-Этаж**
5	**Адрес помещения, машино-места**	**-**
	Местоположение помещения, машино-места	**Краснодарский край, г. Новороссийск, с. Цемдолина, ул. Солнечная**
	Дополнение местоположения помещения, машино-места	**городской округ город Новороссийск, д. 2 к. 3 кв. 31**
6	**Площадь помещения, машино-места (Р), м^2**	**42,2**
7	**Назначение помещения**	**Жилое**
8	**Вид жилого помещения (квартира, комната (в квартире), если жилое помещение расположено в многоквартирном доме**	**Квартира**
9	**Вид (виды) разрешенного использования помещения**	**-**
10	**Наименование помещения**	**-**
11	**Кадастровый номер (при наличии) или обозначение на плане этажа (или поэтажном плане) квартиры, в которой расположена комната**	**-**

12	**Сведения об отнесении к общему имуществу в многоквартирном доме или к вспомогательным помещениям**	**-**
13	**Сведения об отнесении к специализированному жилищному фонду или к жилым помещениям наемного дома социального использования или наемного дома коммерческого использования**	**-**
14	**Сведения о включении помещения в единый государственный реестр объектов культурного наследия (памятников истории и культуры) народов Российской Федерации**	
14.1	Регистрационный номер, вид и наименование объекта недвижимости в едином государственном реестре объектов культурного наследия (памятников истории и культуры) народов Российской Федерации либо регистрационный номер учетной карты объекта, представляющего собой историко-культурную ценность, вид и наименование выявленного объекта культурного наследия	-
14.2	Реквизиты решений Правительства Российской Федерации, органов охраны объектов культурного наследия о включении объекта недвижимости в единый государственный реестр объектов культурного наследия (памятников истории и культуры) народов Российской Федерации либо об отнесении объекта недвижимости к выявленным объектам культурного наследия, подлежащим государственной охране	-
14.3	Реквизиты документа, на основании которого установлены требования к сохранению, содержанию и использованию объектов культурного наследия (памятников истории и культуры) народов Российской Федерации, требования к обеспечению доступа к таким объектам либо выявленному объекту культурного наследия	-

Характеристики всех помещений, машино-мест в здании, сооружении

-

кадастровый номер здания, сооружения (при наличии)

1. Сведения о помещениях, машино-местах, созданных, образованных или характеристики которых подлежат изменению в связи с реконструкцией здания, сооружения

Обозначение (номер) помещения, машино-места на плане здания, сооружения, плане этажа кв. 32

Кадастровый номер -

№ п/п	Наименование характеристики	Значение характеристики
1	**2**	**3**
1	**Вид объекта недвижимости (помещение, машино-место)**	**Помещение**
2	**Ранее присвоенный государтсвенный учетный номер помещения, машино-места (кадастровый, инвентарный или условный номер)**	**-**
3	**Кадастровый номер исходного объекта недвижимости (объектов недвижимости)**	**-**
4	**Номер, тип этажа (этажей), на котором (которых) расположено помещение, машино-место**	**6-Этаж**
5	**Адрес помещения, машино-места**	**-**
	Местоположение помещения, машино-места	**Краснодарский край, г. Новороссийск, с. Цемдолина, ул. Солнечная**
	Дополнение местоположения помещения, машино-места	**городской округ город Новороссийск, д. 2 к. 3 кв. 32**
6	**Площадь помещения, машино-места (Р), м^2**	**108,2**
7	**Назначение помещения**	**Жилое**

8	**Вид жилого помещения (квартира, комната (в квартире), если жилое помещение расположено в многоквартирном доме**	**Квартира**
9	**Вид (виды) разрешенного использования помещения**	**-**
10	**Наименование помещения**	**-**
11	**Кадастровый номер (при наличии) или обозначение на плане этажа (или поэтажном плане) квартиры, в которой расположена комната**	**-**
12	**Сведения об отнесении к общему имуществу в многоквартирном доме или к вспомогательным помещениям**	**-**
13	**Сведения об отнесении к специализированному жилищному фонду или к жилым помещениям наемного дома социального использования или наемного дома коммерческого использования**	**-**
14	**Сведения о включении помещения в единый государственный реестр объектов культурного наследия (памятников истории и культуры) народов Российской Федерации**	
14.1	Регистрационный номер, вид и наименование объекта недвижимости в едином государственном реестре объектов культурного наследия (памятников истории и культуры) народов Российской Федерации либо регистрационный номер учетной карты объекта, представляющего собой историко-культурную ценность, вид и наименование выявленного объекта культурного наследия	-
14.2	Реквизиты решений Правительства Российской Федерации, органов охраны объектов культурного наследия о включении объекта недвижимости в единый государственный реестр объектов культурного наследия (памятников истории и культуры) народов Российской Федерации либо об отнесении объекта недвижимости к выявленным объектам культурного наследия, подлежащим государственной охране	-
14.3	Реквизиты документа, на основании которого установлены требования к сохранению, содержанию и использованию объектов культурного наследия (памятников истории и культуры) народов Российской Федерации, требования к обеспечению доступа к таким объектам либо выявленному объекту культурного наследия	-

Характеристики всех помещений, машино-мест в здании, сооружении

-

кадастровый номер здания, сооружения (при наличии)

1. Сведения о помещениях, машино-местах, созданных, образованных или характеристики которых подлежат изменению в связи с реконструкцией здания, сооружения

Обозначение (номер) помещения, машино-места на плане здания, сооружения, плане этажа кв. 33

Кадастровый номер -

№ п/п	Наименование характеристики	Значение характеристики
1	**2**	**3**
1	**Вид объекта недвижимости (помещение, машино-место)**	**Помещение**
2	**Ранее присвоенный государтсвенный учетный номер помещения, машино-места (кадастровый, инвентарный или условный номер)**	**-**
3	**Кадастровый номер исходного объекта недвижимости (объектов недвижимости)**	**-**
4	**Номер, тип этажа (этажей), на котором (которых) расположено помещение, машино-место**	**6-Этаж**

5	**Адрес помещения, машино-места**	**-**
	Местоположение помещения, машино-места	**Краснодарский край, г. Новороссийск, с. Цемдолина, ул. Солнечная**
	Дополнение местоположения помещения, машино-места	**городской округ город Новороссийск, д. 2 к. 3 кв. 33**
6	**Площадь помещения, машино-места (Р), м²**	**57,0**
7	**Назначение помещения**	**Жилое**
8	**Вид жилого помещения (квартира, комната (в квартире), если жилое помещение расположено в многоквартирном доме**	**Квартира**
9	**Вид (виды) разрешенного использования помещения**	**-**
10	**Наименование помещения**	**-**
11	**Кадастровый номер (при наличии) или обозначение на плане этажа (или поэтажном плане) квартиры, в которой расположена комната**	**-**
12	**Сведения об отнесении к общему имуществу в многоквартирном доме или к вспомогательным помещениям**	**-**
13	**Сведения об отнесении к специализированному жилищному фонду или к жилым помещениям наемного дома социального использования или наемного дома коммерческого использования**	**-**
14	**Сведения о включении помещения в единый государственный реестр объектов культурного наследия (памятников истории и культуры) народов Российской Федерации**	
14.1	Регистрационный номер, вид и наименование объекта недвижимости в едином государственном реестре объектов культурного наследия (памятников истории и культуры) народов Российской Федерации либо регистрационный номер учетной карты объекта, представляющего собой историко-культурную ценность, вид и наименование выявленного объекта культурного наследия	-
14.2	Реквизиты решений Правительства Российской Федерации, органов охраны объектов культурного наследия о включении объекта недвижимости в единый государственный реестр объектов культурного наследия (памятников истории и культуры) народов Российской Федерации либо об отнесении объекта недвижимости к выявленным объектам культурного наследия, подлежащим государственной охране	-
14.3	Реквизиты документа, на основании которого установлены требования к сохранению, содержанию и использованию объектов культурного наследия (памятников истории и культуры) народов Российской Федерации, требования к обеспечению доступа к таким объектам либо выявленному объекту культурного наследия	-

Характеристики всех помещений, машино-мест в здании, сооружении

-

кадастровый номер здания, сооружения (при наличии)

1. Сведения о помещениях, машино-местах, созданных, образованных или характеристики которых подлежат изменению в связи с реконструкцией здания, сооружения

Обозначение (номер) помещения, машино-места на плане здания, сооружения, плане этажа кв. 34

Кадастровый номер -

№ п/п	Наименование характеристики	Значение характеристики
1	**2**	**3**

1	**Вид объекта недвижимости (помещение, машино-место)**	**Помещение**
2	**Ранее присвоенный государтсвенный учетный номер помещения, машино-места (кадастровый, инвентарный или условный номер)**	**-**
3	**Кадастровый номер исходного объекта недвижимости (объектов недвижимости)**	**-**
4	**Номер, тип этажа (этажей), на котором (которых) расположено помещение, машино-место**	**6-Этаж**
5	**Адрес помещения, машино-места**	**-**
	Местоположение помещения, машино-места	**Краснодарский край, г. Новороссийск, с. Цемдолина, ул. Солнечная**
	Дополнение местоположения помещения, машино-места	**городской округ город Новороссийск, д. 2 к. 3 кв. 34**
6	**Площадь помещения, машино-места (Р), м^2**	**57,1**
7	**Назначение помещения**	**Жилое**
8	**Вид жилого помещения (квартира, комната (в квартире), если жилое помещение расположено в многоквартирном доме**	**Квартира**
9	**Вид (виды) разрешенного использования помещения**	**-**
10	**Наименование помещения**	**-**
11	**Кадастровый номер (при наличии) или обозначение на плане этажа (или поэтажном плане) квартиры, в которой расположена комната**	**-**
12	**Сведения об отнесении к общему имуществу в многоквартирном доме или к вспомогательным помещениям**	**-**
13	**Сведения об отнесении к специализированному жилищному фонду или к жилым помещениям наемного дома социального использования или наемного дома коммерческого использования**	**-**
14	**Сведения о включении помещения в единый государственный реестр объектов культурного наследия (памятников истории и культуры) народов Российской Федерации**	
14.1	Регистрационный номер, вид и наименование объекта недвижимости в едином государственном реестре объектов культурного наследия (памятников истории и культуры) народов Российской Федерации либо регистрационный номер учетной карты объекта, представляющего собой историко-культурную ценность, вид и наименование выявленного объекта культурного наследия	-
14.2	Реквизиты решений Правительства Российской Федерации, органов охраны объектов культурного наследия о включении объекта недвижимости в единый государственный реестр объектов культурного наследия (памятников истории и культуры) народов Российской Федерации либо об отнесении объекта недвижимости к выявленным объектам культурного наследия, подлежащим государственной охране	-
14.3	Реквизиты документа, на основании которого установлены требования к сохранению, содержанию и использованию объектов культурного наследия (памятников истории и культуры) народов Российской Федерации, требования к обеспечению доступа к таким объектам либо выявленному объекту культурного наследия	-

Характеристики всех помещений, машино-мест в здании, сооружении

-

кадастровый номер здания, сооружения (при наличии)

1. Сведения о помещениях, машино-местах, созданных, образованных или характеристики которых подлежат изменению в связи с реконструкцией здания, сооружения

Обозначение (номер) помещения, машино-места на плане здания, сооружения, плане этажа кв. 35

Кадастровый номер -

№ п/п	Наименование характеристики	Значение характеристики
1	2	3
1	**Вид объекта недвижимости (помещение, машино-место)**	**Помещение**
2	**Ранее присвоенный государтсвенный учетный номер помещения, машино-места (кадастровый, инвентарный или условный номер)**	**-**
3	**Кадастровый номер исходного объекта недвижимости (объектов недвижимости)**	**-**
4	**Номер, тип этажа (этажей), на котором (которых) расположено помещение, машино-место**	**6-Этаж**
5	**Адрес помещения, машино-места**	**-**
	Местоположение помещения, машино-места	**Краснодарский край, г. Новороссийск, с. Цемдолина, ул. Солнечная**
	Дополнение местоположения помещения, машино-места	**городской округ город Новороссийск, д. 2 к. 3 кв. 35**
6	**Площадь помещения, машино-места (Р), м^2**	**54,3**
7	**Назначение помещения**	**Жилое**
8	**Вид жилого помещения (квартира, комната (в квартире), если жилое помещение расположено в многоквартирном доме**	**Квартира**
9	**Вид (виды) разрешенного использования помещения**	**-**
10	**Наименование помещения**	**-**
11	**Кадастровый номер (при наличии) или обозначение на плане этажа (или поэтажном плане) квартиры, в которой расположена комната**	**-**
12	**Сведения об отнесении к общему имуществу в многоквартирном доме или к вспомогательным помещениям**	**-**
13	**Сведения об отнесении к специализированному жилищному фонду или к жилым помещениям наемного дома социального использования или наемного дома коммерческого использования**	**-**
14	**Сведения о включении помещения в единый государственный реестр объектов культурного наследия (памятников истории и культуры) народов Российской Федерации**	
14.1	Регистрационный номер, вид и наименование объекта недвижимости в едином государственном реестре объектов культурного наследия (памятников истории и культуры) народов Российской Федерации либо регистрационный номер учетной карты объекта, представляющего собой историко-культурную ценность, вид и наименование выявленного объекта культурного наследия	-
14.2	Реквизиты решений Правительства Российской Федерации, органов охраны объектов культурного наследия о включении объекта недвижимости в единый государственный реестр объектов культурного наследия (памятников истории и культуры) народов Российской Федерации либо об отнесении объекта недвижимости к выявленным объектам культурного наследия, подлежащим государственной охране	-

14.3	Реквизиты документа, на основании которого установлены требования к сохранению, содержанию и использованию объектов культурного наследия (памятников истории и культуры) народов Российской Федерации, требования к обеспечению доступа к таким объектам либо выявленному объекту культурного наследия	-

Характеристики всех помещений, машино-мест в здании, сооружении

-

кадастровый номер здания, сооружения (при наличии)

1. Сведения о помещениях, машино-местах, созданных, образованных или характеристики которых подлежат изменению в связи с реконструкцией здания, сооружения

Обозначение (номер) помещения, машино-места на плане здания, сооружения, плане этажа кв. 36

Кадастровый номер -

№ п/п	Наименование характеристики	Значение характеристики
1	2	3
1	Вид объекта недвижимости (помещение, машино-место)	Помещение
2	Ранее присвоенный государтсвенный учетный номер помещения, машино-места (кадастровый, инвентарный или условный номер)	-
3	Кадастровый номер исходного объекта недвижимости (объектов недвижимости)	-
4	Номер, тип этажа (этажей), на котором (которых) расположено помещение, машино-место	6-Этаж
5	Адрес помещения, машино-места	-
	Местоположение помещения, машино-места	Краснодарский край, г. Новороссийск, с. Цемдолина, ул. Солнечная
	Дополнение местоположения помещения, машино-места	городской округ город Новороссийск, д. 2 к. 3 кв. 36
6	Площадь помещения, машино-места (Р), м^2	71,1
7	Назначение помещения	Жилое
8	Вид жилого помещения (квартира, комната (в квартире), если жилое помещение расположено в многоквартирном доме	Квартира
9	Вид (виды) разрешенного использования помещения	-
10	Наименование помещения	-
11	Кадастровый номер (при наличии) или обозначение на плане этажа (или поэтажном плане) квартиры, в которой расположена комната	-
12	Сведения об отнесении к общему имуществу в многоквартирном доме или к вспомогательным помещениям	-
13	Сведения об отнесении к специализированному жилищному фонду или к жилым помещениям наемного дома социального использования или наемного дома коммерческого использования	-
14	Сведения о включении помещения в единый государственный реестр объектов культурного наследия (памятников истории и культуры) народов Российской Федерации	
14.1	Регистрационный номер, вид и наименование объекта недвижимости в едином государственном реестре объектов культурного наследия (памятников истории и культуры) народов Российской Федерации либо регистрационный номер учетной карты объекта, представляющего собой историко-культурную ценность, вид и наименование выявленного объекта культурного наследия	-

14.2	Реквизиты решений Правительства Российской Федерации, органов охраны объектов культурного наследия о включении объекта недвижимости в единый государственный реестр объектов культурного наследия (памятников истории и культуры) народов Российской Федерации либо об отнесении объекта недвижимости к выявленным объектам культурного наследия, подлежащим государственной охране	-
14.3	Реквизиты документа, на основании которого установлены требования к сохранению, содержанию и использованию объектов культурного наследия (памятников истории и культуры) народов Российской Федерации, требования к обеспечению доступа к таким объектам либо выявленному объекту культурного наследия	-

Характеристики всех помещений, машино-мест в здании, сооружении

-

кадастровый номер здания, сооружения (при наличии)

1. Сведения о помещениях, машино-местах, созданных, образованных или характеристики которых подлежат изменению в связи с реконструкцией здания, сооружения

Обозначение (номер) помещения, машино-места на плане здания, сооружения, плане этажа кв. 37

Кадастровый номер -

№ п/п	Наименование характеристики	Значение характеристики
1	2	3
1	Вид объекта недвижимости (помещение, машино-место)	Помещение
2	Ранее присвоенный государтсвенный учетный номер помещения, машино-места (кадастровый, инвентарный или условный номер)	-
3	Кадастровый номер исходного объекта недвижимости (объектов недвижимости)	-
4	Номер, тип этажа (этажей), на котором (которых) расположено помещение, машино-место	7-Этаж
5	Адрес помещения, машино-места	-
	Местоположение помещения, машино-места	Краснодарский край, г. Новороссийск, с. Цемдолина, ул. Солнечная
	Дополнение местоположения помещения, машино-места	городской округ город Новороссийск, д. 2 к. 3 кв. 37
6	Площадь помещения, машино-места (Р), м^2	42,2
7	Назначение помещения	Жилое
8	Вид жилого помещения (квартира, комната (в квартире), если жилое помещение расположено в многоквартирном доме	Квартира
9	Вид (виды) разрешенного использования помещения	-
10	Наименование помещения	-
11	Кадастровый номер (при наличии) или обозначение на плане этажа (или поэтажном плане) квартиры, в которой расположена комната	-
12	Сведения об отнесении к общему имуществу в многоквартирном доме или к вспомогательным помещениям	-
13	Сведения об отнесении к специализированному жилищному фонду или к жилым помещениям наемного дома социального использования или наемного дома коммерческого использования	-

14	**Сведения о включении помещения в единый государственный реестр объектов культурного наследия (памятников истории и культуры) народов Российской Федерации**	
14.1	Регистрационный номер, вид и наименование объекта недвижимости в едином государственном реестре объектов культурного наследия (памятников истории и культуры) народов Российской Федерации либо регистрационный номер учетной карты объекта, представляющего собой историко-культурную ценность, вид и наименование выявленного объекта культурного наследия	-
14.2	Реквизиты решений Правительства Российской Федерации, органов охраны объектов культурного наследия о включении объекта недвижимости в единый государственный реестр объектов культурного наследия (памятников истории и культуры) народов Российской Федерации либо об отнесении объекта недвижимости к выявленным объектам культурного наследия, подлежащим государственной охране	-
14.3	Реквизиты документа, на основании которого установлены требования к сохранению, содержанию и использованию объектов культурного наследия (памятников истории и культуры) народов Российской Федерации, требования к обеспечению доступа к таким объектам либо выявленному объекту культурного наследия	-

Характеристики всех помещений, машино-мест в здании, сооружении

-

кадастровый номер здания, сооружения (при наличии)

1. Сведения о помещениях, машино-местах, созданных, образованных или характеристики которых подлежат изменению в связи с реконструкцией здания, сооружения

Обозначение (номер) помещения, машино-места на плане здания, сооружения, плане этажа кв. 38

Кадастровый номер -

№ п/п	Наименование характеристики	Значение характеристики
1	**2**	**3**
1	**Вид объекта недвижимости (помещение, машино-место)**	**Помещение**
2	**Ранее присвоенный государтсвенный учетный номер помещения, машино-места (кадастровый, инвентарный или условный номер)**	**-**
3	**Кадастровый номер исходного объекта недвижимости (объектов недвижимости)**	**-**
4	**Номер, тип этажа (этажей), на котором (которых) расположено помещение, машино-место**	**7-Этаж**
5	**Адрес помещения, машино-места**	**-**
	Местоположение помещения, машино-места	**Краснодарский край, г. Новороссийск, с. Цемдолина, ул. Солнечная**
	Дополнение местоположения помещения, машино-места	**городской округ город Новороссийск, д. 2 к. 3 кв. 38**
6	**Площадь помещения, машино-места (Р), м^2**	**108,1**
7	**Назначение помещения**	**Жилое**
8	**Вид жилого помещения (квартира, комната (в квартире), если жилое помещение расположено в многоквартирном доме**	**Квартира**
9	**Вид (виды) разрешенного использования помещения**	**-**
10	**Наименование помещения**	**-**
11	**Кадастровый номер (при наличии) или обозначение на плане этажа (или поэтажном плане) квартиры, в которой расположена комната**	**-**

12	**Сведения об отнесении к общему имуществу в многоквартирном доме или к вспомогательным помещениям**	**-**
13	**Сведения об отнесении к специализированному жилищному фонду или к жилым помещениям наемного дома социального использования или наемного дома коммерческого использования**	**-**
14	**Сведения о включении помещения в единый государственный реестр объектов культурного наследия (памятников истории и культуры) народов Российской Федерации**	
14.1	Регистрационный номер, вид и наименование объекта недвижимости в едином государственном реестре объектов культурного наследия (памятников истории и культуры) народов Российской Федерации либо регистрационный номер учетной карты объекта, представляющего собой историко-культурную ценность, вид и наименование выявленного объекта культурного наследия	-
14.2	Реквизиты решений Правительства Российской Федерации, органов охраны объектов культурного наследия о включении объекта недвижимости в единый государственный реестр объектов культурного наследия (памятников истории и культуры) народов Российской Федерации либо об отнесении объекта недвижимости к выявленным объектам культурного наследия, подлежащим государственной охране	-
14.3	Реквизиты документа, на основании которого установлены требования к сохранению, содержанию и использованию объектов культурного наследия (памятников истории и культуры) народов Российской Федерации, требования к обеспечению доступа к таким объектам либо выявленному объекту культурного наследия	-

Характеристики всех помещений, машино-мест в здании, сооружении

-

кадастровый номер здания, сооружения (при наличии)

1. Сведения о помещениях, машино-местах, созданных, образованных или характеристики которых подлежат изменению в связи с реконструкцией здания, сооружения

Обозначение (номер) помещения, машино-места на плане здания, сооружения, плане этажа кв. 39

Кадастровый номер -

№ п/п	Наименование характеристики	Значение характеристики
1	**2**	**3**
1	**Вид объекта недвижимости (помещение, машино-место)**	**Помещение**
2	**Ранее присвоенный государтсвенный учетный номер помещения, машино-места (кадастровый, инвентарный или условный номер)**	**-**
3	**Кадастровый номер исходного объекта недвижимости (объектов недвижимости)**	**-**
4	**Номер, тип этажа (этажей), на котором (которых) расположено помещение, машино-место**	**7-Этаж**
5	**Адрес помещения, машино-места**	**-**
	Местоположение помещения, машино-места	**Краснодарский край, г. Новороссийск, с. Цемдолина, ул. Солнечная**
	Дополнение местоположения помещения, машино-места	**городской округ город Новороссийск, д. 2 к. 3 кв. 39**
6	**Площадь помещения, машино-места (Р), м^2**	**57,0**
7	**Назначение помещения**	**Жилое**

8	**Вид жилого помещения (квартира, комната (в квартире), если жилое помещение расположено в многоквартирном доме**	**Квартира**
9	**Вид (виды) разрешенного использования помещения**	**-**
10	**Наименование помещения**	**-**
11	**Кадастровый номер (при наличии) или обозначение на плане этажа (или поэтажном плане) квартиры, в которой расположена комната**	**-**
12	**Сведения об отнесении к общему имуществу в многоквартирном доме или к вспомогательным помещениям**	**-**
13	**Сведения об отнесении к специализированному жилищному фонду или к жилым помещениям наемного дома социального использования или наемного дома коммерческого использования**	**-**
14	**Сведения о включении помещения в единый государственный реестр объектов культурного наследия (памятников истории и культуры) народов Российской Федерации**	
14.1	Регистрационный номер, вид и наименование объекта недвижимости в едином государственном реестре объектов культурного наследия (памятников истории и культуры) народов Российской Федерации либо регистрационный номер учетной карты объекта, представляющего собой историко-культурную ценность, вид и наименование выявленного объекта культурного наследия	-
14.2	Реквизиты решений Правительства Российской Федерации, органов охраны объектов культурного наследия о включении объекта недвижимости в единый государственный реестр объектов культурного наследия (памятников истории и культуры) народов Российской Федерации либо об отнесении объекта недвижимости к выявленным объектам культурного наследия, подлежащим государственной охране	-
14.3	Реквизиты документа, на основании которого установлены требования к сохранению, содержанию и использованию объектов культурного наследия (памятников истории и культуры) народов Российской Федерации, требования к обеспечению доступа к таким объектам либо выявленному объекту культурного наследия	-

Характеристики всех помещений, машино-мест в здании, сооружении

-

кадастровый номер здания, сооружения (при наличии)

1. Сведения о помещениях, машино-местах, созданных, образованных или характеристики которых подлежат изменению в связи с реконструкцией здания, сооружения

Обозначение (номер) помещения, машино-места на плане здания, сооружения, плане этажа кв. 40

Кадастровый номер -

№ п/п	Наименование характеристики	Значение характеристики
1	**2**	**3**
1	**Вид объекта недвижимости (помещение, машино-место)**	**Помещение**
2	**Ранее присвоенный государтсвенный учетный номер помещения, машино-места (кадастровый, инвентарный или условный номер)**	**-**
3	**Кадастровый номер исходного объекта недвижимости (объектов недвижимости)**	**-**
4	**Номер, тип этажа (этажей), на котором (которых) расположено помещение, машино-место**	**7-Этаж**

5	**Адрес помещения, машино-места**	**-**
	Местоположение помещения, машино-места	**Краснодарский край, г. Новороссийск, с. Цемдолина, ул. Солнечная**
	Дополнение местоположения помещения, машино-места	**городской округ город Новороссийск, д. 2 к. 3 кв. 40**
6	**Площадь помещения, машино-места (Р), м²**	**56,9**
7	**Назначение помещения**	**Жилое**
8	**Вид жилого помещения (квартира, комната (в квартире), если жилое помещение расположено в многоквартирном доме**	**Квартира**
9	**Вид (виды) разрешенного использования помещения**	**-**
10	**Наименование помещения**	**-**
11	**Кадастровый номер (при наличии) или обозначение на плане этажа (или поэтажном плане) квартиры, в которой расположена комната**	**-**
12	**Сведения об отнесении к общему имуществу в многоквартирном доме или к вспомогательным помещениям**	**-**
13	**Сведения об отнесении к специализированному жилищному фонду или к жилым помещениям наемного дома социального использования или наемного дома коммерческого использования**	**-**
14	**Сведения о включении помещения в единый государственный реестр объектов культурного наследия (памятников истории и культуры) народов Российской Федерации**	
14.1	Регистрационный номер, вид и наименование объекта недвижимости в едином государственном реестре объектов культурного наследия (памятников истории и культуры) народов Российской Федерации либо регистрационный номер учетной карты объекта, представляющего собой историко-культурную ценность, вид и наименование выявленного объекта культурного наследия	-
14.2	Реквизиты решений Правительства Российской Федерации, органов охраны объектов культурного наследия о включении объекта недвижимости в единый государственный реестр объектов культурного наследия (памятников истории и культуры) народов Российской Федерации либо об отнесении объекта недвижимости к выявленным объектам культурного наследия, подлежащим государственной охране	-
14.3	Реквизиты документа, на основании которого установлены требования к сохранению, содержанию и использованию объектов культурного наследия (памятников истории и культуры) народов Российской Федерации, требования к обеспечению доступа к таким объектам либо выявленному объекту культурного наследия	-

Характеристики всех помещений, машино-мест в здании, сооружении

-

кадастровый номер здания, сооружения (при наличии)

1. Сведения о помещениях, машино-местах, созданных, образованных или характеристики которых подлежат изменению в связи с реконструкцией здания, сооружения

Обозначение (номер) помещения, машино-места на плане здания, сооружения, плане этажа кв. 41

Кадастровый номер -

№ п/п	Наименование характеристики	Значение характеристики
1	**2**	**3**

1	**Вид объекта недвижимости (помещение, машино-место)**	**Помещение**
2	**Ранее присвоенный государтсвенный учетный номер помещения, машино-места (кадастровый, инвентарный или условный номер)**	**-**
3	**Кадастровый номер исходного объекта недвижимости (объектов недвижимости)**	**-**
4	**Номер, тип этажа (этажей), на котором (которых) расположено помещение, машино-место**	**7-Этаж**
5	**Адрес помещения, машино-места**	**-**
	Местоположение помещения, машино-места	**Краснодарский край, г. Новороссийск, с. Цемдолина, ул. Солнечная**
	Дополнение местоположения помещения, машино-места	**городской округ город Новороссийск, д. 2 к. 3 кв. 41**
6	**Площадь помещения, машино-места (Р), м^2**	**54,3**
7	**Назначение помещения**	**Жилое**
8	**Вид жилого помещения (квартира, комната (в квартире), если жилое помещение расположено в многоквартирном доме**	**Квартира**
9	**Вид (виды) разрешенного использования помещения**	**-**
10	**Наименование помещения**	**-**
11	**Кадастровый номер (при наличии) или обозначение на плане этажа (или поэтажном плане) квартиры, в которой расположена комната**	**-**
12	**Сведения об отнесении к общему имуществу в многоквартирном доме или к вспомогательным помещениям**	**-**
13	**Сведения об отнесении к специализированному жилищному фонду или к жилым помещениям наемного дома социального использования или наемного дома коммерческого использования**	**-**
14	**Сведения о включении помещения в единый государственный реестр объектов культурного наследия (памятников истории и культуры) народов Российской Федерации**	
14.1	Регистрационный номер, вид и наименование объекта недвижимости в едином государственном реестре объектов культурного наследия (памятников истории и культуры) народов Российской Федерации либо регистрационный номер учетной карты объекта, представляющего собой историко-культурную ценность, вид и наименование выявленного объекта культурного наследия	-
14.2	Реквизиты решений Правительства Российской Федерации, органов охраны объектов культурного наследия о включении объекта недвижимости в единый государственный реестр объектов культурного наследия (памятников истории и культуры) народов Российской Федерации либо об отнесении объекта недвижимости к выявленным объектам культурного наследия, подлежащим государственной охране	-
14.3	Реквизиты документа, на основании которого установлены требования к сохранению, содержанию и использованию объектов культурного наследия (памятников истории и культуры) народов Российской Федерации, требования к обеспечению доступа к таким объектам либо выявленному объекту культурного наследия	-

Характеристики всех помещений, машино-мест в здании, сооружении

-

кадастровый номер здания, сооружения (при наличии)

1. Сведения о помещениях, машино-местах, созданных, образованных или характеристики которых подлежат изменению в связи с реконструкцией здания, сооружения

Обозначение (номер) помещения, машино-места на плане здания, сооружения, плане этажа кв. 42

Кадастровый номер -

№ п/п	Наименование характеристики	Значение характеристики
1	2	3
1	**Вид объекта недвижимости (помещение, машино-место)**	**Помещение**
2	**Ранее присвоенный государтсвенный учетный номер помещения, машино-места (кадастровый, инвентарный или условный номер)**	-
3	**Кадастровый номер исходного объекта недвижимости (объектов недвижимости)**	-
4	**Номер, тип этажа (этажей), на котором (которых) расположено помещение, машино-место**	**7-Этаж**
5	**Адрес помещения, машино-места**	-
	Местоположение помещения, машино-места	**Краснодарский край, г. Новороссийск, с. Цемдолина, ул. Солнечная**
	Дополнение местоположения помещения, машино-места	**городской округ город Новороссийск, д. 2 к. 3 кв. 42**
6	**Площадь помещения, машино-места (Р), м^2**	**71,3**
7	**Назначение помещения**	**Жилое**
8	**Вид жилого помещения (квартира, комната (в квартире), если жилое помещение расположено в многоквартирном доме**	**Квартира**
9	**Вид (виды) разрешенного использования помещения**	-
10	**Наименование помещения**	-
11	**Кадастровый номер (при наличии) или обозначение на плане этажа (или поэтажном плане) квартиры, в которой расположена комната**	-
12	**Сведения об отнесении к общему имуществу в многоквартирном доме или к вспомогательным помещениям**	-
13	**Сведения об отнесении к специализированному жилищному фонду или к жилым помещениям наемного дома социального использования или наемного дома коммерческого использования**	-
14	**Сведения о включении помещения в единый государственный реестр объектов культурного наследия (памятников истории и культуры) народов Российской Федерации**	
14.1	Регистрационный номер, вид и наименование объекта недвижимости в едином государственном реестре объектов культурного наследия (памятников истории и культуры) народов Российской Федерации либо регистрационный номер учетной карты объекта, представляющего собой историко-культурную ценность, вид и наименование выявленного объекта культурного наследия	-
14.2	Реквизиты решений Правительства Российской Федерации, органов охраны объектов культурного наследия о включении объекта недвижимости в единый государственный реестр объектов культурного наследия (памятников истории и культуры) народов Российской Федерации либо об отнесении объекта недвижимости к выявленным объектам культурного наследия, подлежащим государственной охране	-

14.3	Реквизиты документа, на основании которого установлены требования к сохранению, содержанию и использованию объектов культурного наследия (памятников истории и культуры) народов Российской Федерации, требования к обеспечению доступа к таким объектам либо выявленному объекту культурного наследия	-

Характеристики всех помещений, машино-мест в здании, сооружении

-

кадастровый номер здания, сооружения (при наличии)

1. Сведения о помещениях, машино-местах, созданных, образованных или характеристики которых подлежат изменению в связи с реконструкцией здания, сооружения

Обозначение (номер) помещения, машино-места на плане здания, сооружения, плане этажа кв. 43

Кадастровый номер -

№ п/п	Наименование характеристики	Значение характеристики
1	2	3
1	Вид объекта недвижимости (помещение, машино-место)	Помещение
2	Ранее присвоенный государтсвенный учетный номер помещения, машино-места (кадастровый, инвентарный или условный номер)	-
3	Кадастровый номер исходного объекта недвижимости (объектов недвижимости)	-
4	Номер, тип этажа (этажей), на котором (которых) расположено помещение, машино-место	8-Этаж
5	Адрес помещения, машино-места	-
	Местоположение помещения, машино-места	Краснодарский край, г. Новороссийск, с. Цемдолина, ул. Солнечная
	Дополнение местоположения помещения, машино-места	городской округ город Новороссийск, д. 2 к. 3 кв. 43
6	Площадь помещения, машино-места (Р), м^2	42,2
7	Назначение помещения	Жилое
8	Вид жилого помещения (квартира, комната (в квартире), если жилое помещение расположено в многоквартирном доме	Квартира
9	Вид (виды) разрешенного использования помещения	-
10	Наименование помещения	-
11	Кадастровый номер (при наличии) или обозначение на плане этажа (или поэтажном плане) квартиры, в которой расположена комната	-
12	Сведения об отнесении к общему имуществу в многоквартирном доме или к вспомогательным помещениям	-
13	Сведения об отнесении к специализированному жилищному фонду или к жилым помещениям наемного дома социального использования или наемного дома коммерческого использования	-
14	Сведения о включении помещения в единый государственный реестр объектов культурного наследия (памятников истории и культуры) народов Российской Федерации	
14.1	Регистрационный номер, вид и наименование объекта недвижимости в едином государственном реестре объектов культурного наследия (памятников истории и культуры) народов Российской Федерации либо регистрационный номер учетной карты объекта, представляющего собой историко-культурную ценность, вид и наименование выявленного объекта культурного наследия	-

14.2	Реквизиты решений Правительства Российской Федерации, органов охраны объектов культурного наследия о включении объекта недвижимости в единый государственный реестр объектов культурного наследия (памятников истории и культуры) народов Российской Федерации либо об отнесении объекта недвижимости к выявленным объектам культурного наследия, подлежащим государственной охране	-
14.3	Реквизиты документа, на основании которого установлены требования к сохранению, содержанию и использованию объектов культурного наследия (памятников истории и культуры) народов Российской Федерации, требования к обеспечению доступа к таким объектам либо выявленному объекту культурного наследия	-

Характеристики всех помещений, машино-мест в здании, сооружении

-

кадастровый номер здания, сооружения (при наличии)

1. Сведения о помещениях, машино-местах, созданных, образованных или характеристики которых подлежат изменению в связи с реконструкцией здания, сооружения

Обозначение (номер) помещения, машино-места на плане здания, сооружения, плане этажа кв. 44

Кадастровый номер -

№ п/п	Наименование характеристики	Значение характеристики
1	2	3
1	Вид объекта недвижимости (помещение, машино-место)	Помещение
2	Ранее присвоенный государтсвенный учетный номер помещения, машино-места (кадастровый, инвентарный или условный номер)	-
3	Кадастровый номер исходного объекта недвижимости (объектов недвижимости)	-
4	Номер, тип этажа (этажей), на котором (которых) расположено помещение, машино-место	8-Этаж
5	Адрес помещения, машино-места	-
	Местоположение помещения, машино-места	Краснодарский край, г. Новороссийск, с. Цемдолина, ул. Солнечная
	Дополнение местоположения помещения, машино-места	городской округ город Новороссийск, д. 2 к. 3 кв. 44
6	Площадь помещения, машино-места (Р), м^2	107,9
7	Назначение помещения	Жилое
8	Вид жилого помещения (квартира, комната (в квартире), если жилое помещение расположено в многоквартирном доме	Квартира
9	Вид (виды) разрешенного использования помещения	-
10	Наименование помещения	-
11	Кадастровый номер (при наличии) или обозначение на плане этажа (или поэтажном плане) квартиры, в которой расположена комната	-
12	Сведения об отнесении к общему имуществу в многоквартирном доме или к вспомогательным помещениям	-
13	Сведения об отнесении к специализированному жилищному фонду или к жилым помещениям наемного дома социального использования или наемного дома коммерческого использования	-

14	**Сведения о включении помещения в единый государственный реестр объектов культурного наследия (памятников истории и культуры) народов Российской Федерации**	
14.1	Регистрационный номер, вид и наименование объекта недвижимости в едином государственном реестре объектов культурного наследия (памятников истории и культуры) народов Российской Федерации либо регистрационный номер учетной карты объекта, представляющего собой историко-культурную ценность, вид и наименование выявленного объекта культурного наследия	-
14.2	Реквизиты решений Правительства Российской Федерации, органов охраны объектов культурного наследия о включении объекта недвижимости в единый государственный реестр объектов культурного наследия (памятников истории и культуры) народов Российской Федерации либо об отнесении объекта недвижимости к выявленным объектам культурного наследия, подлежащим государственной охране	-
14.3	Реквизиты документа, на основании которого установлены требования к сохранению, содержанию и использованию объектов культурного наследия (памятников истории и культуры) народов Российской Федерации, требования к обеспечению доступа к таким объектам либо выявленному объекту культурного наследия	-

Характеристики всех помещений, машино-мест в здании, сооружении

-

кадастровый номер здания, сооружения (при наличии)

1. Сведения о помещениях, машино-местах, созданных, образованных или характеристики которых подлежат изменению в связи с реконструкцией здания, сооружения

Обозначение (номер) помещения, машино-места на плане здания, сооружения, плане этажа кв. 45

Кадастровый номер -

№ п/п	Наименование характеристики	Значение характеристики
1	**2**	**3**
1	**Вид объекта недвижимости (помещение, машино-место)**	**Помещение**
2	**Ранее присвоенный государтсвенный учетный номер помещения, машино-места (кадастровый, инвентарный или условный номер)**	**-**
3	**Кадастровый номер исходного объекта недвижимости (объектов недвижимости)**	**-**
4	**Номер, тип этажа (этажей), на котором (которых) расположено помещение, машино-место**	**8-Этаж**
5	**Адрес помещения, машино-места**	**-**
	Местоположение помещения, машино-места	**Краснодарский край, г. Новороссийск, с. Цемдолина, ул. Солнечная**
	Дополнение местоположения помещения, машино-места	**городской округ город Новороссийск, д. 2 к. 3 кв. 45**
6	**Площадь помещения, машино-места (Р), м²**	**57,2**
7	**Назначение помещения**	**Жилое**
8	**Вид жилого помещения (квартира, комната (в квартире), если жилое помещение расположено в многоквартирном доме**	**Квартира**
9	**Вид (виды) разрешенного использования помещения**	**-**
10	**Наименование помещения**	**-**
11	**Кадастровый номер (при наличии) или обозначение на плане этажа (или поэтажном плане) квартиры, в которой расположена комната**	**-**

12	**Сведения об отнесении к общему имуществу в многоквартирном доме или к вспомогательным помещениям**	**-**
13	**Сведения об отнесении к специализированному жилищному фонду или к жилым помещениям наемного дома социального использования или наемного дома коммерческого использования**	**-**
14	**Сведения о включении помещения в единый государственный реестр объектов культурного наследия (памятников истории и культуры) народов Российской Федерации**	
14.1	Регистрационный номер, вид и наименование объекта недвижимости в едином государственном реестре объектов культурного наследия (памятников истории и культуры) народов Российской Федерации либо регистрационный номер учетной карты объекта, представляющего собой историко-культурную ценность, вид и наименование выявленного объекта культурного наследия	-
14.2	Реквизиты решений Правительства Российской Федерации, органов охраны объектов культурного наследия о включении объекта недвижимости в единый государственный реестр объектов культурного наследия (памятников истории и культуры) народов Российской Федерации либо об отнесении объекта недвижимости к выявленным объектам культурного наследия, подлежащим государственной охране	-
14.3	Реквизиты документа, на основании которого установлены требования к сохранению, содержанию и использованию объектов культурного наследия (памятников истории и культуры) народов Российской Федерации, требования к обеспечению доступа к таким объектам либо выявленному объекту культурного наследия	-

Характеристики всех помещений, машино-мест в здании, сооружении

-

кадастровый номер здания, сооружения (при наличии)

1. Сведения о помещениях, машино-местах, созданных, образованных или характеристики которых подлежат изменению в связи с реконструкцией здания, сооружения

Обозначение (номер) помещения, машино-места на плане здания, сооружения, плане этажа кв. 46

Кадастровый номер -

№ п/п	Наименование характеристики	Значение характеристики
1	**2**	**3**
1	**Вид объекта недвижимости (помещение, машино-место)**	**Помещение**
2	**Ранее присвоенный государтсвенный учетный номер помещения, машино-места (кадастровый, инвентарный или условный номер)**	**-**
3	**Кадастровый номер исходного объекта недвижимости (объектов недвижимости)**	**-**
4	**Номер, тип этажа (этажей), на котором (которых) расположено помещение, машино-место**	**8-Этаж**
5	**Адрес помещения, машино-места**	**-**
	Местоположение помещения, машино-места	**Краснодарский край, г. Новороссийск, с. Цемдолина, ул. Солнечная**
	Дополнение местоположения помещения, машино-места	**городской округ город Новороссийск, д. 2 к. 3 кв. 46**
6	**Площадь помещения, машино-места (Р), м^2**	**57,0**
7	**Назначение помещения**	**Жилое**

8	**Вид жилого помещения (квартира, комната (в квартире), если жилое помещение расположено в многоквартирном доме**	**Квартира**
9	**Вид (виды) разрешенного использования помещения**	**-**
10	**Наименование помещения**	**-**
11	**Кадастровый номер (при наличии) или обозначение на плане этажа (или поэтажном плане) квартиры, в которой расположена комната**	**-**
12	**Сведения об отнесении к общему имуществу в многоквартирном доме или к вспомогательным помещениям**	**-**
13	**Сведения об отнесении к специализированному жилищному фонду или к жилым помещениям наемного дома социального использования или наемного дома коммерческого использования**	**-**
14	**Сведения о включении помещения в единый государственный реестр объектов культурного наследия (памятников истории и культуры) народов Российской Федерации**	
14.1	Регистрационный номер, вид и наименование объекта недвижимости в едином государственном реестре объектов культурного наследия (памятников истории и культуры) народов Российской Федерации либо регистрационный номер учетной карты объекта, представляющего собой историко-культурную ценность, вид и наименование выявленного объекта культурного наследия	-
14.2	Реквизиты решений Правительства Российской Федерации, органов охраны объектов культурного наследия о включении объекта недвижимости в единый государственный реестр объектов культурного наследия (памятников истории и культуры) народов Российской Федерации либо об отнесении объекта недвижимости к выявленным объектам культурного наследия, подлежащим государственной охране	-
14.3	Реквизиты документа, на основании которого установлены требования к сохранению, содержанию и использованию объектов культурного наследия (памятников истории и культуры) народов Российской Федерации, требования к обеспечению доступа к таким объектам либо выявленному объекту культурного наследия	-

Характеристики всех помещений, машино-мест в здании, сооружении

-

кадастровый номер здания, сооружения (при наличии)

1. Сведения о помещениях, машино-местах, созданных, образованных или характеристики которых подлежат изменению в связи с реконструкцией здания, сооружения

Обозначение (номер) помещения, машино-места на плане здания, сооружения, плане этажа кв. 47

Кадастровый номер -

№ п/п	Наименование характеристики	Значение характеристики
1	**2**	**3**
1	**Вид объекта недвижимости (помещение, машино-место)**	**Помещение**
2	**Ранее присвоенный государтсвенный учетный номер помещения, машино-места (кадастровый, инвентарный или условный номер)**	**-**
3	**Кадастровый номер исходного объекта недвижимости (объектов недвижимости)**	**-**
4	**Номер, тип этажа (этажей), на котором (которых) расположено помещение, машино-место**	**8-Этаж**

5	**Адрес помещения, машино-места**	**-**
	Местоположение помещения, машино-места	**Краснодарский край, г. Новороссийск, с. Цемдолина, ул. Солнечная**
	Дополнение местоположения помещения, машино-места	**городской округ город Новороссийск, д. 2 к. 3 кв. 47**
6	**Площадь помещения, машино-места (Р), м²**	**54,3**
7	**Назначение помещения**	**Жилое**
8	**Вид жилого помещения (квартира, комната (в квартире), если жилое помещение расположено в многоквартирном доме**	**Квартира**
9	**Вид (виды) разрешенного использования помещения**	**-**
10	**Наименование помещения**	**-**
11	**Кадастровый номер (при наличии) или обозначение на плане этажа (или поэтажном плане) квартиры, в которой расположена комната**	**-**
12	**Сведения об отнесении к общему имуществу в многоквартирном доме или к вспомогательным помещениям**	**-**
13	**Сведения об отнесении к специализированному жилищному фонду или к жилым помещениям наемного дома социального использования или наемного дома коммерческого использования**	**-**
14	**Сведения о включении помещения в единый государственный реестр объектов культурного наследия (памятников истории и культуры) народов Российской Федерации**	
14.1	Регистрационный номер, вид и наименование объекта недвижимости в едином государственном реестре объектов культурного наследия (памятников истории и культуры) народов Российской Федерации либо регистрационный номер учетной карты объекта, представляющего собой историко-культурную ценность, вид и наименование выявленного объекта культурного наследия	-
14.2	Реквизиты решений Правительства Российской Федерации, органов охраны объектов культурного наследия о включении объекта недвижимости в единый государственный реестр объектов культурного наследия (памятников истории и культуры) народов Российской Федерации либо об отнесении объекта недвижимости к выявленным объектам культурного наследия, подлежащим государственной охране	-
14.3	Реквизиты документа, на основании которого установлены требования к сохранению, содержанию и использованию объектов культурного наследия (памятников истории и культуры) народов Российской Федерации, требования к обеспечению доступа к таким объектам либо выявленному объекту культурного наследия	-

Характеристики всех помещений, машино-мест в здании, сооружении

-

кадастровый номер здания, сооружения (при наличии)

1. Сведения о помещениях, машино-местах, созданных, образованных или характеристики которых подлежат изменению в связи с реконструкцией здания, сооружения

Обозначение (номер) помещения, машино-места на плане здания, сооружения, плане этажа кв. 48

Кадастровый номер -

№ п/п	Наименование характеристики	Значение характеристики
1	**2**	**3**

1	**Вид объекта недвижимости (помещение, машино-место)**	**Помещение**
2	**Ранее присвоенный государтсвенный учетный номер помещения, машино-места (кадастровый, инвентарный или условный номер)**	**-**
3	**Кадастровый номер исходного объекта недвижимости (объектов недвижимости)**	**-**
4	**Номер, тип этажа (этажей), на котором (которых) расположено помещение, машино-место**	**8-Этаж**
5	**Адрес помещения, машино-места**	**-**
	Местоположение помещения, машино-места	**Краснодарский край, г. Новороссийск, с. Цемдолина, ул. Солнечная**
	Дополнение местоположения помещения, машино-места	**городской округ город Новороссийск, д. 2 к. 3 кв. 48**
6	**Площадь помещения, машино-места (Р), м^2**	**71,1**
7	**Назначение помещения**	**Жилое**
8	**Вид жилого помещения (квартира, комната (в квартире), если жилое помещение расположено в многоквартирном доме**	**Квартира**
9	**Вид (виды) разрешенного использования помещения**	**-**
10	**Наименование помещения**	**-**
11	**Кадастровый номер (при наличии) или обозначение на плане этажа (или поэтажном плане) квартиры, в которой расположена комната**	**-**
12	**Сведения об отнесении к общему имуществу в многоквартирном доме или к вспомогательным помещениям**	**-**
13	**Сведения об отнесении к специализированному жилищному фонду или к жилым помещениям наемного дома социального использования или наемного дома коммерческого использования**	**-**
14	**Сведения о включении помещения в единый государственный реестр объектов культурного наследия (памятников истории и культуры) народов Российской Федерации**	
14.1	Регистрационный номер, вид и наименование объекта недвижимости в едином государственном реестре объектов культурного наследия (памятников истории и культуры) народов Российской Федерации либо регистрационный номер учетной карты объекта, представляющего собой историко-культурную ценность, вид и наименование выявленного объекта культурного наследия	-
14.2	Реквизиты решений Правительства Российской Федерации, органов охраны объектов культурного наследия о включении объекта недвижимости в единый государственный реестр объектов культурного наследия (памятников истории и культуры) народов Российской Федерации либо об отнесении объекта недвижимости к выявленным объектам культурного наследия, подлежащим государственной охране	-
14.3	Реквизиты документа, на основании которого установлены требования к сохранению, содержанию и использованию объектов культурного наследия (памятников истории и культуры) народов Российской Федерации, требования к обеспечению доступа к таким объектам либо выявленному объекту культурного наследия	-

Характеристики всех помещений, машино-мест в здании, сооружении

-

кадастровый номер здания, сооружения (при наличии)

1. Сведения о помещениях, машино-местах, созданных, образованных или характеристики которых подлежат изменению в связи с реконструкцией здания, сооружения

Обозначение (номер) помещения, машино-места на плане здания, сооружения, плане этажа кв. 49

Кадастровый номер -

№ п/п	Наименование характеристики	Значение характеристики
1	2	3
1	**Вид объекта недвижимости (помещение, машино-место)**	**Помещение**
2	**Ранее присвоенный государтсвенный учетный номер помещения, машино-места (кадастровый, инвентарный или условный номер)**	-
3	**Кадастровый номер исходного объекта недвижимости (объектов недвижимости)**	-
4	**Номер, тип этажа (этажей), на котором (которых) расположено помещение, машино-место**	**9-Этаж**
5	**Адрес помещения, машино-места**	-
	Местоположение помещения, машино-места	**Краснодарский край, г. Новороссийск, с. Цемдолина, ул. Солнечная**
	Дополнение местоположения помещения, машино-места	**городской округ город Новороссийск, д. 2 к. 3 кв. 49**
6	**Площадь помещения, машино-места (Р), м^2**	**42,1**
7	**Назначение помещения**	**Жилое**
8	**Вид жилого помещения (квартира, комната (в квартире), если жилое помещение расположено в многоквартирном доме**	**Квартира**
9	**Вид (виды) разрешенного использования помещения**	-
10	**Наименование помещения**	-
11	**Кадастровый номер (при наличии) или обозначение на плане этажа (или поэтажном плане) квартиры, в которой расположена комната**	-
12	**Сведения об отнесении к общему имуществу в многоквартирном доме или к вспомогательным помещениям**	-
13	**Сведения об отнесении к специализированному жилищному фонду или к жилым помещениям наемного дома социального использования или наемного дома коммерческого использования**	-
14	**Сведения о включении помещения в единый государственный реестр объектов культурного наследия (памятников истории и культуры) народов Российской Федерации**	
14.1	Регистрационный номер, вид и наименование объекта недвижимости в едином государственном реестре объектов культурного наследия (памятников истории и культуры) народов Российской Федерации либо регистрационный номер учетной карты объекта, представляющего собой историко-культурную ценность, вид и наименование выявленного объекта культурного наследия	-
14.2	Реквизиты решений Правительства Российской Федерации, органов охраны объектов культурного наследия о включении объекта недвижимости в единый государственный реестр объектов культурного наследия (памятников истории и культуры) народов Российской Федерации либо об отнесении объекта недвижимости к выявленным объектам культурного наследия, подлежащим государственной охране	-

14.3	Реквизиты документа, на основании которого установлены требования к сохранению, содержанию и использованию объектов культурного наследия (памятников истории и культуры) народов Российской Федерации, требования к обеспечению доступа к таким объектам либо выявленному объекту культурного наследия	-

Характеристики всех помещений, машино-мест в здании, сооружении

-

кадастровый номер здания, сооружения (при наличии)

1. Сведения о помещениях, машино-местах, созданных, образованных или характеристики которых подлежат изменению в связи с реконструкцией здания, сооружения

Обозначение (номер) помещения, машино-места на плане здания, сооружения, плане этажа кв. 50

Кадастровый номер -

№ п/п	Наименование характеристики	Значение характеристики
1	2	3
1	Вид объекта недвижимости (помещение, машино-место)	Помещение
2	Ранее присвоенный государтсвенный учетный номер помещения, машино-места (кадастровый, инвентарный или условный номер)	-
3	Кадастровый номер исходного объекта недвижимости (объектов недвижимости)	-
4	Номер, тип этажа (этажей), на котором (которых) расположено помещение, машино-место	9-Этаж
5	Адрес помещения, машино-места	-
	Местоположение помещения, машино-места	Краснодарский край, г. Новороссийск, с. Цемдолина, ул. Солнечная
	Дополнение местоположения помещения, машино-места	городской округ город Новороссийск, д. 2 к. 3 кв. 50
6	Площадь помещения, машино-места (Р), м^2	107,9
7	Назначение помещения	Жилое
8	Вид жилого помещения (квартира, комната (в квартире), если жилое помещение расположено в многоквартирном доме	Квартира
9	Вид (виды) разрешенного использования помещения	-
10	Наименование помещения	-
11	Кадастровый номер (при наличии) или обозначение на плане этажа (или поэтажном плане) квартиры, в которой расположена комната	-
12	Сведения об отнесении к общему имуществу в многоквартирном доме или к вспомогательным помещениям	-
13	Сведения об отнесении к специализированному жилищному фонду или к жилым помещениям наемного дома социального использования или наемного дома коммерческого использования	-
14	Сведения о включении помещения в единый государственный реестр объектов культурного наследия (памятников истории и культуры) народов Российской Федерации	
14.1	Регистрационный номер, вид и наименование объекта недвижимости в едином государственном реестре объектов культурного наследия (памятников истории и культуры) народов Российской Федерации либо регистрационный номер учетной карты объекта, представляющего собой историко-культурную ценность, вид и наименование выявленного объекта культурного наследия	-

14.2	Реквизиты решений Правительства Российской Федерации, органов охраны объектов культурного наследия о включении объекта недвижимости в единый государственный реестр объектов культурного наследия (памятников истории и культуры) народов Российской Федерации либо об отнесении объекта недвижимости к выявленным объектам культурного наследия, подлежащим государственной охране	-
14.3	Реквизиты документа, на основании которого установлены требования к сохранению, содержанию и использованию объектов культурного наследия (памятников истории и культуры) народов Российской Федерации, требования к обеспечению доступа к таким объектам либо выявленному объекту культурного наследия	-

Характеристики всех помещений, машино-мест в здании, сооружении

-

кадастровый номер здания, сооружения (при наличии)

1. Сведения о помещениях, машино-местах, созданных, образованных или характеристики которых подлежат изменению в связи с реконструкцией здания, сооружения

Обозначение (номер) помещения, машино-места на плане здания, сооружения, плане этажа кв. 51

Кадастровый номер -

№ п/п	Наименование характеристики	Значение характеристики
1	2	3
1	Вид объекта недвижимости (помещение, машино-место)	Помещение
2	Ранее присвоенный государтсвенный учетный номер помещения, машино-места (кадастровый, инвентарный или условный номер)	-
3	Кадастровый номер исходного объекта недвижимости (объектов недвижимости)	-
4	Номер, тип этажа (этажей), на котором (которых) расположено помещение, машино-место	9-Этаж
5	Адрес помещения, машино-места	-
	Местоположение помещения, машино-места	Краснодарский край, г. Новороссийск, с. Цемдолина, ул. Солнечная
	Дополнение местоположения помещения, машино-места	городской округ город Новороссийск, д. 2 к. 3 кв. 51
6	Площадь помещения, машино-места (Р), м^2	57,0
7	Назначение помещения	Жилое
8	Вид жилого помещения (квартира, комната (в квартире), если жилое помещение расположено в многоквартирном доме	Квартира
9	Вид (виды) разрешенного использования помещения	-
10	Наименование помещения	-
11	Кадастровый номер (при наличии) или обозначение на плане этажа (или поэтажном плане) квартиры, в которой расположена комната	-
12	Сведения об отнесении к общему имуществу в многоквартирном доме или к вспомогательным помещениям	-
13	Сведения об отнесении к специализированному жилищному фонду или к жилым помещениям наемного дома социального использования или наемного дома коммерческого использования	-

14	**Сведения о включении помещения в единый государственный реестр объектов культурного наследия (памятников истории и культуры) народов Российской Федерации**	
14.1	Регистрационный номер, вид и наименование объекта недвижимости в едином государственном реестре объектов культурного наследия (памятников истории и культуры) народов Российской Федерации либо регистрационный номер учетной карты объекта, представляющего собой историко-культурную ценность, вид и наименование выявленного объекта культурного наследия	-
14.2	Реквизиты решений Правительства Российской Федерации, органов охраны объектов культурного наследия о включении объекта недвижимости в единый государственный реестр объектов культурного наследия (памятников истории и культуры) народов Российской Федерации либо об отнесении объекта недвижимости к выявленным объектам культурного наследия, подлежащим государственной охране	-
14.3	Реквизиты документа, на основании которого установлены требования к сохранению, содержанию и использованию объектов культурного наследия (памятников истории и культуры) народов Российской Федерации, требования к обеспечению доступа к таким объектам либо выявленному объекту культурного наследия	-

Характеристики всех помещений, машино-мест в здании, сооружении

-

кадастровый номер здания, сооружения (при наличии)

1. Сведения о помещениях, машино-местах, созданных, образованных или характеристики которых подлежат изменению в связи с реконструкцией здания, сооружения

Обозначение (номер) помещения, машино-места на плане здания, сооружения, плане этажа кв. 52

Кадастровый номер -

№ п/п	Наименование характеристики	Значение характеристики
1	**2**	**3**
1	**Вид объекта недвижимости (помещение, машино-место)**	**Помещение**
2	**Ранее присвоенный государтсвенный учетный номер помещения, машино-места (кадастровый, инвентарный или условный номер)**	**-**
3	**Кадастровый номер исходного объекта недвижимости (объектов недвижимости)**	**-**
4	**Номер, тип этажа (этажей), на котором (которых) расположено помещение, машино-место**	**9-Этаж**
5	**Адрес помещения, машино-места**	**-**
	Местоположение помещения, машино-места	**Краснодарский край, г. Новороссийск, с. Цемдолина, ул. Солнечная**
	Дополнение местоположения помещения, машино-места	**городской округ город Новороссийск, д. 2 к. 3 кв. 52**
6	**Площадь помещения, машино-места (Р), м^2**	**56,9**
7	**Назначение помещения**	**Жилое**
8	**Вид жилого помещения (квартира, комната (в квартире), если жилое помещение расположено в многоквартирном доме**	**Квартира**
9	**Вид (виды) разрешенного использования помещения**	**-**
10	**Наименование помещения**	**-**
11	**Кадастровый номер (при наличии) или обозначение на плане этажа (или поэтажном плане) квартиры, в которой расположена комната**	**-**

12	**Сведения об отнесении к общему имуществу в многоквартирном доме или к вспомогательным помещениям**	**-**
13	**Сведения об отнесении к специализированному жилищному фонду или к жилым помещениям наемного дома социального использования или наемного дома коммерческого использования**	**-**
14	**Сведения о включении помещения в единый государственный реестр объектов культурного наследия (памятников истории и культуры) народов Российской Федерации**	
14.1	Регистрационный номер, вид и наименование объекта недвижимости в едином государственном реестре объектов культурного наследия (памятников истории и культуры) народов Российской Федерации либо регистрационный номер учетной карты объекта, представляющего собой историко-культурную ценность, вид и наименование выявленного объекта культурного наследия	-
14.2	Реквизиты решений Правительства Российской Федерации, органов охраны объектов культурного наследия о включении объекта недвижимости в единый государственный реестр объектов культурного наследия (памятников истории и культуры) народов Российской Федерации либо об отнесении объекта недвижимости к выявленным объектам культурного наследия, подлежащим государственной охране	-
14.3	Реквизиты документа, на основании которого установлены требования к сохранению, содержанию и использованию объектов культурного наследия (памятников истории и культуры) народов Российской Федерации, требования к обеспечению доступа к таким объектам либо выявленному объекту культурного наследия	-

Характеристики всех помещений, машино-мест в здании, сооружении

-

кадастровый номер здания, сооружения (при наличии)

1. Сведения о помещениях, машино-местах, созданных, образованных или характеристики которых подлежат изменению в связи с реконструкцией здания, сооружения

Обозначение (номер) помещения, машино-места на плане здания, сооружения, плане этажа кв. 53

Кадастровый номер -

№ п/п	Наименование характеристики	Значение характеристики
1	**2**	**3**
1	**Вид объекта недвижимости (помещение, машино-место)**	**Помещение**
2	**Ранее присвоенный государтсвенный учетный номер помещения, машино-места (кадастровый, инвентарный или условный номер)**	**-**
3	**Кадастровый номер исходного объекта недвижимости (объектов недвижимости)**	**-**
4	**Номер, тип этажа (этажей), на котором (которых) расположено помещение, машино-место**	**9-Этаж**
5	**Адрес помещения, машино-места**	**-**
	Местоположение помещения, машино-места	**Краснодарский край, г. Новороссийск, с. Цемдолина, ул. Солнечная**
	Дополнение местоположения помещения, машино-места	**городской округ город Новороссийск, д. 2 к. 3 кв. 53**
6	**Площадь помещения, машино-места (Р), м^2**	**54,3**
7	**Назначение помещения**	**Жилое**

8	**Вид жилого помещения (квартира, комната (в квартире), если жилое помещение расположено в многоквартирном доме**	**Квартира**
9	**Вид (виды) разрешенного использования помещения**	**-**
10	**Наименование помещения**	**-**
11	**Кадастровый номер (при наличии) или обозначение на плане этажа (или поэтажном плане) квартиры, в которой расположена комната**	**-**
12	**Сведения об отнесении к общему имуществу в многоквартирном доме или к вспомогательным помещениям**	**-**
13	**Сведения об отнесении к специализированному жилищному фонду или к жилым помещениям наемного дома социального использования или наемного дома коммерческого использования**	**-**
14	**Сведения о включении помещения в единый государственный реестр объектов культурного наследия (памятников истории и культуры) народов Российской Федерации**	
14.1	Регистрационный номер, вид и наименование объекта недвижимости в едином государственном реестре объектов культурного наследия (памятников истории и культуры) народов Российской Федерации либо регистрационный номер учетной карты объекта, представляющего собой историко-культурную ценность, вид и наименование выявленного объекта культурного наследия	-
14.2	Реквизиты решений Правительства Российской Федерации, органов охраны объектов культурного наследия о включении объекта недвижимости в единый государственный реестр объектов культурного наследия (памятников истории и культуры) народов Российской Федерации либо об отнесении объекта недвижимости к выявленным объектам культурного наследия, подлежащим государственной охране	-
14.3	Реквизиты документа, на основании которого установлены требования к сохранению, содержанию и использованию объектов культурного наследия (памятников истории и культуры) народов Российской Федерации, требования к обеспечению доступа к таким объектам либо выявленному объекту культурного наследия	-

Характеристики всех помещений, машино-мест в здании, сооружении

-

кадастровый номер здания, сооружения (при наличии)

1. Сведения о помещениях, машино-местах, созданных, образованных или характеристики которых подлежат изменению в связи с реконструкцией здания, сооружения

Обозначение (номер) помещения, машино-места на плане здания, сооружения, плане этажа кв. 54

Кадастровый номер -

№ п/п	Наименование характеристики	Значение характеристики
1	**2**	**3**
1	**Вид объекта недвижимости (помещение, машино-место)**	**Помещение**
2	**Ранее присвоенный государтсвенный учетный номер помещения, машино-места (кадастровый, инвентарный или условный номер)**	**-**
3	**Кадастровый номер исходного объекта недвижимости (объектов недвижимости)**	**-**
4	**Номер, тип этажа (этажей), на котором (которых) расположено помещение, машино-место**	**9-Этаж**

5	**Адрес помещения, машино-места**	**-**
	Местоположение помещения, машино-места	**Краснодарский край, г. Новороссийск, с. Цемдолина, ул. Солнечная**
	Дополнение местоположения помещения, машино-места	**городской округ город Новороссийск, д. 2 к. 3 кв. 54**
6	**Площадь помещения, машино-места (Р), м²**	**71,1**
7	**Назначение помещения**	**Жилое**
8	**Вид жилого помещения (квартира, комната (в квартире), если жилое помещение расположено в многоквартирном доме**	**Квартира**
9	**Вид (виды) разрешенного использования помещения**	**-**
10	**Наименование помещения**	**-**
11	**Кадастровый номер (при наличии) или обозначение на плане этажа (или поэтажном плане) квартиры, в которой расположена комната**	**-**
12	**Сведения об отнесении к общему имуществу в многоквартирном доме или к вспомогательным помещениям**	**-**
13	**Сведения об отнесении к специализированному жилищному фонду или к жилым помещениям наемного дома социального использования или наемного дома коммерческого использования**	**-**
14	**Сведения о включении помещения в единый государственный реестр объектов культурного наследия (памятников истории и культуры) народов Российской Федерации**	
14.1	Регистрационный номер, вид и наименование объекта недвижимости в едином государственном реестре объектов культурного наследия (памятников истории и культуры) народов Российской Федерации либо регистрационный номер учетной карты объекта, представляющего собой историко-культурную ценность, вид и наименование выявленного объекта культурного наследия	-
14.2	Реквизиты решений Правительства Российской Федерации, органов охраны объектов культурного наследия о включении объекта недвижимости в единый государственный реестр объектов культурного наследия (памятников истории и культуры) народов Российской Федерации либо об отнесении объекта недвижимости к выявленным объектам культурного наследия, подлежащим государственной охране	-
14.3	Реквизиты документа, на основании которого установлены требования к сохранению, содержанию и использованию объектов культурного наследия (памятников истории и культуры) народов Российской Федерации, требования к обеспечению доступа к таким объектам либо выявленному объекту культурного наследия	-

Характеристики всех помещений, машино-мест в здании, сооружении

-

кадастровый номер здания, сооружения (при наличии)

1. Сведения о помещениях, машино-местах, созданных, образованных или характеристики которых подлежат изменению в связи с реконструкцией здания, сооружения

Обозначение (номер) помещения, машино-места на плане здания, сооружения, плане этажа кв. 55

Кадастровый номер -

№ п/п	Наименование характеристики	Значение характеристики
1	**2**	**3**

1	**Вид объекта недвижимости (помещение, машино-место)**	**Помещение**
2	**Ранее присвоенный государтсвенный учетный номер помещения, машино-места (кадастровый, инвентарный или условный номер)**	**-**
3	**Кадастровый номер исходного объекта недвижимости (объектов недвижимости)**	**-**
4	**Номер, тип этажа (этажей), на котором (которых) расположено помещение, машино-место**	**10-Этаж**
5	**Адрес помещения, машино-места**	**-**
	Местоположение помещения, машино-места	**Краснодарский край, г. Новороссийск, с. Цемдолина, ул. Солнечная**
	Дополнение местоположения помещения, машино-места	**городской округ город Новороссийск, д. 2 к. 3 кв. 55**
6	**Площадь помещения, машино-места (Р), м^2**	**42,3**
7	**Назначение помещения**	**Жилое**
8	**Вид жилого помещения (квартира, комната (в квартире), если жилое помещение расположено в многоквартирном доме**	**Квартира**
9	**Вид (виды) разрешенного использования помещения**	**-**
10	**Наименование помещения**	**-**
11	**Кадастровый номер (при наличии) или обозначение на плане этажа (или поэтажном плане) квартиры, в которой расположена комната**	**-**
12	**Сведения об отнесении к общему имуществу в многоквартирном доме или к вспомогательным помещениям**	**-**
13	**Сведения об отнесении к специализированному жилищному фонду или к жилым помещениям наемного дома социального использования или наемного дома коммерческого использования**	**-**
14	**Сведения о включении помещения в единый государственный реестр объектов культурного наследия (памятников истории и культуры) народов Российской Федерации**	
14.1	Регистрационный номер, вид и наименование объекта недвижимости в едином государственном реестре объектов культурного наследия (памятников истории и культуры) народов Российской Федерации либо регистрационный номер учетной карты объекта, представляющего собой историко-культурную ценность, вид и наименование выявленного объекта культурного наследия	-
14.2	Реквизиты решений Правительства Российской Федерации, органов охраны объектов культурного наследия о включении объекта недвижимости в единый государственный реестр объектов культурного наследия (памятников истории и культуры) народов Российской Федерации либо об отнесении объекта недвижимости к выявленным объектам культурного наследия, подлежащим государственной охране	-
14.3	Реквизиты документа, на основании которого установлены требования к сохранению, содержанию и использованию объектов культурного наследия (памятников истории и культуры) народов Российской Федерации, требования к обеспечению доступа к таким объектам либо выявленному объекту культурного наследия	-

Характеристики всех помещений, машино-мест в здании, сооружении

-

кадастровый номер здания, сооружения (при наличии)

1. Сведения о помещениях, машино-местах, созданных, образованных или характеристики которых подлежат изменению в связи с реконструкцией здания, сооружения

Обозначение (номер) помещения, машино-места на плане здания, сооружения, плане этажа кв. 56

Кадастровый номер -

№ п/п	Наименование характеристики	Значение характеристики
1	2	3
1	**Вид объекта недвижимости (помещение, машино-место)**	**Помещение**
2	**Ранее присвоенный государтсвенный учетный номер помещения, машино-места (кадастровый, инвентарный или условный номер)**	**-**
3	**Кадастровый номер исходного объекта недвижимости (объектов недвижимости)**	**-**
4	**Номер, тип этажа (этажей), на котором (которых) расположено помещение, машино-место**	**10-Этаж**
5	**Адрес помещения, машино-места**	**-**
	Местоположение помещения, машино-места	**Краснодарский край, г. Новороссийск, с. Цемдолина, ул. Солнечная**
	Дополнение местоположения помещения, машино-места	**городской округ город Новороссийск, д. 2 к. 3 кв. 56**
6	**Площадь помещения, машино-места (Р), м^2**	**108,1**
7	**Назначение помещения**	**Жилое**
8	**Вид жилого помещения (квартира, комната (в квартире), если жилое помещение расположено в многоквартирном доме**	**Квартира**
9	**Вид (виды) разрешенного использования помещения**	**-**
10	**Наименование помещения**	**-**
11	**Кадастровый номер (при наличии) или обозначение на плане этажа (или поэтажном плане) квартиры, в которой расположена комната**	**-**
12	**Сведения об отнесении к общему имуществу в многоквартирном доме или к вспомогательным помещениям**	**-**
13	**Сведения об отнесении к специализированному жилищному фонду или к жилым помещениям наемного дома социального использования или наемного дома коммерческого использования**	**-**
14	**Сведения о включении помещения в единый государственный реестр объектов культурного наследия (памятников истории и культуры) народов Российской Федерации**	
14.1	Регистрационный номер, вид и наименование объекта недвижимости в едином государственном реестре объектов культурного наследия (памятников истории и культуры) народов Российской Федерации либо регистрационный номер учетной карты объекта, представляющего собой историко-культурную ценность, вид и наименование выявленного объекта культурного наследия	-
14.2	Реквизиты решений Правительства Российской Федерации, органов охраны объектов культурного наследия о включении объекта недвижимости в единый государственный реестр объектов культурного наследия (памятников истории и культуры) народов Российской Федерации либо об отнесении объекта недвижимости к выявленным объектам культурного наследия, подлежащим государственной охране	-

14.3	Реквизиты документа, на основании которого установлены требования к сохранению, содержанию и использованию объектов культурного наследия (памятников истории и культуры) народов Российской Федерации, требования к обеспечению доступа к таким объектам либо выявленному объекту культурного наследия	-

Характеристики всех помещений, машино-мест в здании, сооружении

-

кадастровый номер здания, сооружения (при наличии)

1. Сведения о помещениях, машино-местах, созданных, образованных или характеристики которых подлежат изменению в связи с реконструкцией здания, сооружения

Обозначение (номер) помещения, машино-места на плане здания, сооружения, плане этажа кв. 57

Кадастровый номер -

№ п/п	Наименование характеристики	Значение характеристики
1	2	3
1	Вид объекта недвижимости (помещение, машино-место)	Помещение
2	Ранее присвоенный государтсвенный учетный номер помещения, машино-места (кадастровый, инвентарный или условный номер)	-
3	Кадастровый номер исходного объекта недвижимости (объектов недвижимости)	-
4	Номер, тип этажа (этажей), на котором (которых) расположено помещение, машино-место	10-Этаж
5	Адрес помещения, машино-места	-
	Местоположение помещения, машино-места	Краснодарский край, г. Новороссийск, с. Цемдолина, ул. Солнечная
	Дополнение местоположения помещения, машино-места	городской округ город Новороссийск, д. 2 к. 3 кв. 57
6	Площадь помещения, машино-места (Р), м^2	56,9
7	Назначение помещения	Жилое
8	Вид жилого помещения (квартира, комната (в квартире), если жилое помещение расположено в многоквартирном доме	Квартира
9	Вид (виды) разрешенного использования помещения	-
10	Наименование помещения	-
11	Кадастровый номер (при наличии) или обозначение на плане этажа (или поэтажном плане) квартиры, в которой расположена комната	-
12	Сведения об отнесении к общему имуществу в многоквартирном доме или к вспомогательным помещениям	-
13	Сведения об отнесении к специализированному жилищному фонду или к жилым помещениям наемного дома социального использования или наемного дома коммерческого использования	-
14	Сведения о включении помещения в единый государственный реестр объектов культурного наследия (памятников истории и культуры) народов Российской Федерации	
14.1	Регистрационный номер, вид и наименование объекта недвижимости в едином государственном реестре объектов культурного наследия (памятников истории и культуры) народов Российской Федерации либо регистрационный номер учетной карты объекта, представляющего собой историко-культурную ценность, вид и наименование выявленного объекта культурного наследия	-

14.2	Реквизиты решений Правительства Российской Федерации, органов охраны объектов культурного наследия о включении объекта недвижимости в единый государственный реестр объектов культурного наследия (памятников истории и культуры) народов Российской Федерации либо об отнесении объекта недвижимости к выявленным объектам культурного наследия, подлежащим государственной охране	-
14.3	Реквизиты документа, на основании которого установлены требования к сохранению, содержанию и использованию объектов культурного наследия (памятников истории и культуры) народов Российской Федерации, требования к обеспечению доступа к таким объектам либо выявленному объекту культурного наследия	-

Характеристики всех помещений, машино-мест в здании, сооружении

-

кадастровый номер здания, сооружения (при наличии)

1. Сведения о помещениях, машино-местах, созданных, образованных или характеристики которых подлежат изменению в связи с реконструкцией здания, сооружения

Обозначение (номер) помещения, машино-места на плане здания, сооружения, плане этажа кв. 58

Кадастровый номер -

№ п/п	Наименование характеристики	Значение характеристики
1	2	3
1	Вид объекта недвижимости (помещение, машино-место)	Помещение
2	Ранее присвоенный государтсвенный учетный номер помещения, машино-места (кадастровый, инвентарный или условный номер)	-
3	Кадастровый номер исходного объекта недвижимости (объектов недвижимости)	-
4	Номер, тип этажа (этажей), на котором (которых) расположено помещение, машино-место	10-Этаж
5	Адрес помещения, машино-места	-
	Местоположение помещения, машино-места	Краснодарский край, г. Новороссийск, с. Цемдолина, ул. Солнечная
	Дополнение местоположения помещения, машино-места	городской округ город Новороссийск, д. 2 к. 3 кв. 58
6	Площадь помещения, машино-места (Р), м^2	56,9
7	Назначение помещения	Жилое
8	Вид жилого помещения (квартира, комната (в квартире), если жилое помещение расположено в многоквартирном доме	Квартира
9	Вид (виды) разрешенного использования помещения	-
10	Наименование помещения	-
11	Кадастровый номер (при наличии) или обозначение на плане этажа (или поэтажном плане) квартиры, в которой расположена комната	-
12	Сведения об отнесении к общему имуществу в многоквартирном доме или к вспомогательным помещениям	-
13	Сведения об отнесении к специализированному жилищному фонду или к жилым помещениям наемного дома социального использования или наемного дома коммерческого использования	-

14	**Сведения о включении помещения в единый государственный реестр объектов культурного наследия (памятников истории и культуры) народов Российской Федерации**	
14.1	Регистрационный номер, вид и наименование объекта недвижимости в едином государственном реестре объектов культурного наследия (памятников истории и культуры) народов Российской Федерации либо регистрационный номер учетной карты объекта, представляющего собой историко-культурную ценность, вид и наименование выявленного объекта культурного наследия	-
14.2	Реквизиты решений Правительства Российской Федерации, органов охраны объектов культурного наследия о включении объекта недвижимости в единый государственный реестр объектов культурного наследия (памятников истории и культуры) народов Российской Федерации либо об отнесении объекта недвижимости к выявленным объектам культурного наследия, подлежащим государственной охране	-
14.3	Реквизиты документа, на основании которого установлены требования к сохранению, содержанию и использованию объектов культурного наследия (памятников истории и культуры) народов Российской Федерации, требования к обеспечению доступа к таким объектам либо выявленному объекту культурного наследия	-

Характеристики всех помещений, машино-мест в здании, сооружении

-

кадастровый номер здания, сооружения (при наличии)

1. Сведения о помещениях, машино-местах, созданных, образованных или характеристики которых подлежат изменению в связи с реконструкцией здания, сооружения

Обозначение (номер) помещения, машино-места на плане здания, сооружения, плане этажа кв. 59

Кадастровый номер -

№ п/п	Наименование характеристики	Значение характеристики
1	**2**	**3**
1	**Вид объекта недвижимости (помещение, машино-место)**	**Помещение**
2	**Ранее присвоенный государтсвенный учетный номер помещения, машино-места (кадастровый, инвентарный или условный номер)**	**-**
3	**Кадастровый номер исходного объекта недвижимости (объектов недвижимости)**	**-**
4	**Номер, тип этажа (этажей), на котором (которых) расположено помещение, машино-место**	**10-Этаж**
5	**Адрес помещения, машино-места**	**-**
	Местоположение помещения, машино-места	**Краснодарский край, г. Новороссийск, с. Цемдолина, ул. Солнечная**
	Дополнение местоположения помещения, машино-места	**городской округ город Новороссийск, д. 2 к. 3 кв. 59**
6	**Площадь помещения, машино-места (Р), м²**	**54,1**
7	**Назначение помещения**	**Жилое**
8	**Вид жилого помещения (квартира, комната (в квартире), если жилое помещение расположено в многоквартирном доме**	**Квартира**
9	**Вид (виды) разрешенного использования помещения**	**-**
10	**Наименование помещения**	**-**
11	**Кадастровый номер (при наличии) или обозначение на плане этажа (или поэтажном плане) квартиры, в которой расположена комната**	**-**

12	**Сведения об отнесении к общему имуществу в многоквартирном доме или к вспомогательным помещениям**	**-**
13	**Сведения об отнесении к специализированному жилищному фонду или к жилым помещениям наемного дома социального использования или наемного дома коммерческого использования**	**-**
14	**Сведения о включении помещения в единый государственный реестр объектов культурного наследия (памятников истории и культуры) народов Российской Федерации**	
14.1	Регистрационный номер, вид и наименование объекта недвижимости в едином государственном реестре объектов культурного наследия (памятников истории и культуры) народов Российской Федерации либо регистрационный номер учетной карты объекта, представляющего собой историко-культурную ценность, вид и наименование выявленного объекта культурного наследия	-
14.2	Реквизиты решений Правительства Российской Федерации, органов охраны объектов культурного наследия о включении объекта недвижимости в единый государственный реестр объектов культурного наследия (памятников истории и культуры) народов Российской Федерации либо об отнесении объекта недвижимости к выявленным объектам культурного наследия, подлежащим государственной охране	-
14.3	Реквизиты документа, на основании которого установлены требования к сохранению, содержанию и использованию объектов культурного наследия (памятников истории и культуры) народов Российской Федерации, требования к обеспечению доступа к таким объектам либо выявленному объекту культурного наследия	-

Характеристики всех помещений, машино-мест в здании, сооружении

-

кадастровый номер здания, сооружения (при наличии)

1. Сведения о помещениях, машино-местах, созданных, образованных или характеристики которых подлежат изменению в связи с реконструкцией здания, сооружения

Обозначение (номер) помещения, машино-места на плане здания, сооружения, плане этажа кв. 60

Кадастровый номер -

№ п/п	Наименование характеристики	Значение характеристики
1	**2**	**3**
1	**Вид объекта недвижимости (помещение, машино-место)**	**Помещение**
2	**Ранее присвоенный государтсвенный учетный номер помещения, машино-места (кадастровый, инвентарный или условный номер)**	**-**
3	**Кадастровый номер исходного объекта недвижимости (объектов недвижимости)**	**-**
4	**Номер, тип этажа (этажей), на котором (которых) расположено помещение, машино-место**	**10-Этаж**
5	**Адрес помещения, машино-места**	**-**
	Местоположение помещения, машино-места	**Краснодарский край, г. Новороссийск, с. Цемдолина, ул. Солнечная**
	Дополнение местоположения помещения, машино-места	**городской округ город Новороссийск, д. 2 к. 3 кв. 60**
6	**Площадь помещения, машино-места (Р), м^2**	**71,2**
7	**Назначение помещения**	**Жилое**

8	**Вид жилого помещения (квартира, комната (в квартире), если жилое помещение расположено в многоквартирном доме**	**Квартира**
9	**Вид (виды) разрешенного использования помещения**	**-**
10	**Наименование помещения**	**-**
11	**Кадастровый номер (при наличии) или обозначение на плане этажа (или поэтажном плане) квартиры, в которой расположена комната**	**-**
12	**Сведения об отнесении к общему имуществу в многоквартирном доме или к вспомогательным помещениям**	**-**
13	**Сведения об отнесении к специализированному жилищному фонду или к жилым помещениям наемного дома социального использования или наемного дома коммерческого использования**	**-**
14	**Сведения о включении помещения в единый государственный реестр объектов культурного наследия (памятников истории и культуры) народов Российской Федерации**	
14.1	Регистрационный номер, вид и наименование объекта недвижимости в едином государственном реестре объектов культурного наследия (памятников истории и культуры) народов Российской Федерации либо регистрационный номер учетной карты объекта, представляющего собой историко-культурную ценность, вид и наименование выявленного объекта культурного наследия	-
14.2	Реквизиты решений Правительства Российской Федерации, органов охраны объектов культурного наследия о включении объекта недвижимости в единый государственный реестр объектов культурного наследия (памятников истории и культуры) народов Российской Федерации либо об отнесении объекта недвижимости к выявленным объектам культурного наследия, подлежащим государственной охране	-
14.3	Реквизиты документа, на основании которого установлены требования к сохранению, содержанию и использованию объектов культурного наследия (памятников истории и культуры) народов Российской Федерации, требования к обеспечению доступа к таким объектам либо выявленному объекту культурного наследия	-

Характеристики всех помещений, машино-мест в здании, сооружении

-

кадастровый номер здания, сооружения (при наличии)

1. Сведения о помещениях, машино-местах, созданных, образованных или характеристики которых подлежат изменению в связи с реконструкцией здания, сооружения

Обозначение (номер) помещения, машино-места на плане здания, сооружения, плане этажа кв. 61

Кадастровый номер -

№ п/п	Наименование характеристики	Значение характеристики
1	**2**	**3**
1	**Вид объекта недвижимости (помещение, машино-место)**	**Помещение**
2	**Ранее присвоенный государтсвенный учетный номер помещения, машино-места (кадастровый, инвентарный или условный номер)**	**-**
3	**Кадастровый номер исходного объекта недвижимости (объектов недвижимости)**	**-**
4	**Номер, тип этажа (этажей), на котором (которых) расположено помещение, машино-место**	**11-Этаж**

5	**Адрес помещения, машино-места**	**-**
	Местоположение помещения, машино-места	**Краснодарский край, г. Новороссийск, с. Цемдолина, ул. Солнечная**
	Дополнение местоположения помещения, машино-места	**городской округ город Новороссийск, д. 2 к. 3 кв. 61**
6	**Площадь помещения, машино-места (Р), м²**	**42,3**
7	**Назначение помещения**	**Жилое**
8	**Вид жилого помещения (квартира, комната (в квартире), если жилое помещение расположено в многоквартирном доме**	**Квартира**
9	**Вид (виды) разрешенного использования помещения**	**-**
10	**Наименование помещения**	**-**
11	**Кадастровый номер (при наличии) или обозначение на плане этажа (или поэтажном плане) квартиры, в которой расположена комната**	**-**
12	**Сведения об отнесении к общему имуществу в многоквартирном доме или к вспомогательным помещениям**	**-**
13	**Сведения об отнесении к специализированному жилищному фонду или к жилым помещениям наемного дома социального использования или наемного дома коммерческого использования**	**-**
14	**Сведения о включении помещения в единый государственный реестр объектов культурного наследия (памятников истории и культуры) народов Российской Федерации**	
14.1	Регистрационный номер, вид и наименование объекта недвижимости в едином государственном реестре объектов культурного наследия (памятников истории и культуры) народов Российской Федерации либо регистрационный номер учетной карты объекта, представляющего собой историко-культурную ценность, вид и наименование выявленного объекта культурного наследия	-
14.2	Реквизиты решений Правительства Российской Федерации, органов охраны объектов культурного наследия о включении объекта недвижимости в единый государственный реестр объектов культурного наследия (памятников истории и культуры) народов Российской Федерации либо об отнесении объекта недвижимости к выявленным объектам культурного наследия, подлежащим государственной охране	-
14.3	Реквизиты документа, на основании которого установлены требования к сохранению, содержанию и использованию объектов культурного наследия (памятников истории и культуры) народов Российской Федерации, требования к обеспечению доступа к таким объектам либо выявленному объекту культурного наследия	-

Характеристики всех помещений, машино-мест в здании, сооружении

-

кадастровый номер здания, сооружения (при наличии)

1. Сведения о помещениях, машино-местах, созданных, образованных или характеристики которых подлежат изменению в связи с реконструкцией здания, сооружения

Обозначение (номер) помещения, машино-места на плане здания, сооружения, плане этажа кв. 62

Кадастровый номер -

№ п/п	Наименование характеристики	Значение характеристики
1	**2**	**3**

1	**Вид объекта недвижимости (помещение, машино-место)**	**Помещение**
2	**Ранее присвоенный государтсвенный учетный номер помещения, машино-места (кадастровый, инвентарный или условный номер)**	**-**
3	**Кадастровый номер исходного объекта недвижимости (объектов недвижимости)**	**-**
4	**Номер, тип этажа (этажей), на котором (которых) расположено помещение, машино-место**	**11-Этаж**
5	**Адрес помещения, машино-места**	**-**
	Местоположение помещения, машино-места	**Краснодарский край, г. Новороссийск, с. Цемдолина, ул. Солнечная**
	Дополнение местоположения помещения, машино-места	**городской округ город Новороссийск, д. 2 к. 3 кв. 62**
6	**Площадь помещения, машино-места (Р), м^2**	**108,0**
7	**Назначение помещения**	**Жилое**
8	**Вид жилого помещения (квартира, комната (в квартире), если жилое помещение расположено в многоквартирном доме**	**Квартира**
9	**Вид (виды) разрешенного использования помещения**	**-**
10	**Наименование помещения**	**-**
11	**Кадастровый номер (при наличии) или обозначение на плане этажа (или поэтажном плане) квартиры, в которой расположена комната**	**-**
12	**Сведения об отнесении к общему имуществу в многоквартирном доме или к вспомогательным помещениям**	**-**
13	**Сведения об отнесении к специализированному жилищному фонду или к жилым помещениям наемного дома социального использования или наемного дома коммерческого использования**	**-**
14	**Сведения о включении помещения в единый государственный реестр объектов культурного наследия (памятников истории и культуры) народов Российской Федерации**	
14.1	Регистрационный номер, вид и наименование объекта недвижимости в едином государственном реестре объектов культурного наследия (памятников истории и культуры) народов Российской Федерации либо регистрационный номер учетной карты объекта, представляющего собой историко-культурную ценность, вид и наименование выявленного объекта культурного наследия	-
14.2	Реквизиты решений Правительства Российской Федерации, органов охраны объектов культурного наследия о включении объекта недвижимости в единый государственный реестр объектов культурного наследия (памятников истории и культуры) народов Российской Федерации либо об отнесении объекта недвижимости к выявленным объектам культурного наследия, подлежащим государственной охране	-
14.3	Реквизиты документа, на основании которого установлены требования к сохранению, содержанию и использованию объектов культурного наследия (памятников истории и культуры) народов Российской Федерации, требования к обеспечению доступа к таким объектам либо выявленному объекту культурного наследия	-

Характеристики всех помещений, машино-мест в здании, сооружении

-

кадастровый номер здания, сооружения (при наличии)

1. Сведения о помещениях, машино-местах, созданных, образованных или характеристики которых подлежат изменению в связи с реконструкцией здания, сооружения

Обозначение (номер) помещения, машино-места на плане здания, сооружения, плане этажа кв. 63

Кадастровый номер -

№ п/п	Наименование характеристики	Значение характеристики
1	2	3
1	**Вид объекта недвижимости (помещение, машино-место)**	**Помещение**
2	**Ранее присвоенный государтсвенный учетный номер помещения, машино-места (кадастровый, инвентарный или условный номер)**	-
3	**Кадастровый номер исходного объекта недвижимости (объектов недвижимости)**	-
4	**Номер, тип этажа (этажей), на котором (которых) расположено помещение, машино-место**	**11-Этаж**
5	**Адрес помещения, машино-места**	-
	Местоположение помещения, машино-места	**Краснодарский край, г. Новороссийск, с. Цемдолина, ул. Солнечная**
	Дополнение местоположения помещения, машино-места	**городской округ город Новороссийск, д. 2 к. 3 кв. 63**
6	**Площадь помещения, машино-места (Р), м^2**	**56,9**
7	**Назначение помещения**	**Жилое**
8	**Вид жилого помещения (квартира, комната (в квартире), если жилое помещение расположено в многоквартирном доме**	**Квартира**
9	**Вид (виды) разрешенного использования помещения**	-
10	**Наименование помещения**	-
11	**Кадастровый номер (при наличии) или обозначение на плане этажа (или поэтажном плане) квартиры, в которой расположена комната**	-
12	**Сведения об отнесении к общему имуществу в многоквартирном доме или к вспомогательным помещениям**	-
13	**Сведения об отнесении к специализированному жилищному фонду или к жилым помещениям наемного дома социального использования или наемного дома коммерческого использования**	-
14	**Сведения о включении помещения в единый государственный реестр объектов культурного наследия (памятников истории и культуры) народов Российской Федерации**	
14.1	Регистрационный номер, вид и наименование объекта недвижимости в едином государственном реестре объектов культурного наследия (памятников истории и культуры) народов Российской Федерации либо регистрационный номер учетной карты объекта, представляющего собой историко-культурную ценность, вид и наименование выявленного объекта культурного наследия	-
14.2	Реквизиты решений Правительства Российской Федерации, органов охраны объектов культурного наследия о включении объекта недвижимости в единый государственный реестр объектов культурного наследия (памятников истории и культуры) народов Российской Федерации либо об отнесении объекта недвижимости к выявленным объектам культурного наследия, подлежащим государственной охране	-

14.3	Реквизиты документа, на основании которого установлены требования к сохранению, содержанию и использованию объектов культурного наследия (памятников истории и культуры) народов Российской Федерации, требования к обеспечению доступа к таким объектам либо выявленному объекту культурного наследия	-

Характеристики всех помещений, машино-мест в здании, сооружении

-

кадастровый номер здания, сооружения (при наличии)

1. Сведения о помещениях, машино-местах, созданных, образованных или характеристики которых подлежат изменению в связи с реконструкцией здания, сооружения

Обозначение (номер) помещения, машино-места на плане здания, сооружения, плане этажа кв. 64

Кадастровый номер -

№ п/п	Наименование характеристики	Значение характеристики
1	2	3
1	Вид объекта недвижимости (помещение, машино-место)	Помещение
2	Ранее присвоенный государтсвенный учетный номер помещения, машино-места (кадастровый, инвентарный или условный номер)	-
3	Кадастровый номер исходного объекта недвижимости (объектов недвижимости)	-
4	Номер, тип этажа (этажей), на котором (которых) расположено помещение, машино-место	11-Этаж
5	Адрес помещения, машино-места	-
	Местоположение помещения, машино-места	Краснодарский край, г. Новороссийск, с. Цемдолина, ул. Солнечная
	Дополнение местоположения помещения, машино-места	городской округ город Новороссийск, д. 2 к. 3 кв. 64
6	Площадь помещения, машино-места (Р), м^2	56,9
7	Назначение помещения	Жилое
8	Вид жилого помещения (квартира, комната (в квартире), если жилое помещение расположено в многоквартирном доме	Квартира
9	Вид (виды) разрешенного использования помещения	-
10	Наименование помещения	-
11	Кадастровый номер (при наличии) или обозначение на плане этажа (или поэтажном плане) квартиры, в которой расположена комната	-
12	Сведения об отнесении к общему имуществу в многоквартирном доме или к вспомогательным помещениям	-
13	Сведения об отнесении к специализированному жилищному фонду или к жилым помещениям наемного дома социального использования или наемного дома коммерческого использования	-
14	Сведения о включении помещения в единый государственный реестр объектов культурного наследия (памятников истории и культуры) народов Российской Федерации	
14.1	Регистрационный номер, вид и наименование объекта недвижимости в едином государственном реестре объектов культурного наследия (памятников истории и культуры) народов Российской Федерации либо регистрационный номер учетной карты объекта, представляющего собой историко-культурную ценность, вид и наименование выявленного объекта культурного наследия	-

14.2	Реквизиты решений Правительства Российской Федерации, органов охраны объектов культурного наследия о включении объекта недвижимости в единый государственный реестр объектов культурного наследия (памятников истории и культуры) народов Российской Федерации либо об отнесении объекта недвижимости к выявленным объектам культурного наследия, подлежащим государственной охране	-
14.3	Реквизиты документа, на основании которого установлены требования к сохранению, содержанию и использованию объектов культурного наследия (памятников истории и культуры) народов Российской Федерации, требования к обеспечению доступа к таким объектам либо выявленному объекту культурного наследия	-

Характеристики всех помещений, машино-мест в здании, сооружении

-

кадастровый номер здания, сооружения (при наличии)

1. Сведения о помещениях, машино-местах, созданных, образованных или характеристики которых подлежат изменению в связи с реконструкцией здания, сооружения

Обозначение (номер) помещения, машино-места на плане здания, сооружения, плане этажа кв. 65

Кадастровый номер -

№ п/п	Наименование характеристики	Значение характеристики
1	2	3
1	Вид объекта недвижимости (помещение, машино-место)	Помещение
2	Ранее присвоенный государтсвенный учетный номер помещения, машино-места (кадастровый, инвентарный или условный номер)	-
3	Кадастровый номер исходного объекта недвижимости (объектов недвижимости)	-
4	Номер, тип этажа (этажей), на котором (которых) расположено помещение, машино-место	11-Этаж
5	Адрес помещения, машино-места	-
	Местоположение помещения, машино-места	Краснодарский край, г. Новороссийск, с. Цемдолина, ул. Солнечная
	Дополнение местоположения помещения, машино-места	городской округ город Новороссийск, д. 2 к. 3 кв. 65
6	Площадь помещения, машино-места (Р), м^2	54,3
7	Назначение помещения	Жилое
8	Вид жилого помещения (квартира, комната (в квартире), если жилое помещение расположено в многоквартирном доме	Квартира
9	Вид (виды) разрешенного использования помещения	-
10	Наименование помещения	-
11	Кадастровый номер (при наличии) или обозначение на плане этажа (или поэтажном плане) квартиры, в которой расположена комната	-
12	Сведения об отнесении к общему имуществу в многоквартирном доме или к вспомогательным помещениям	-
13	Сведения об отнесении к специализированному жилищному фонду или к жилым помещениям наемного дома социального использования или наемного дома коммерческого использования	-

14	**Сведения о включении помещения в единый государственный реестр объектов культурного наследия (памятников истории и культуры) народов Российской Федерации**	
14.1	Регистрационный номер, вид и наименование объекта недвижимости в едином государственном реестре объектов культурного наследия (памятников истории и культуры) народов Российской Федерации либо регистрационный номер учетной карты объекта, представляющего собой историко-культурную ценность, вид и наименование выявленного объекта культурного наследия	-
14.2	Реквизиты решений Правительства Российской Федерации, органов охраны объектов культурного наследия о включении объекта недвижимости в единый государственный реестр объектов культурного наследия (памятников истории и культуры) народов Российской Федерации либо об отнесении объекта недвижимости к выявленным объектам культурного наследия, подлежащим государственной охране	-
14.3	Реквизиты документа, на основании которого установлены требования к сохранению, содержанию и использованию объектов культурного наследия (памятников истории и культуры) народов Российской Федерации, требования к обеспечению доступа к таким объектам либо выявленному объекту культурного наследия	-

Характеристики всех помещений, машино-мест в здании, сооружении

-

кадастровый номер здания, сооружения (при наличии)

1. Сведения о помещениях, машино-местах, созданных, образованных или характеристики которых подлежат изменению в связи с реконструкцией здания, сооружения

Обозначение (номер) помещения, машино-места на плане здания, сооружения, плане этажа кв. 66

Кадастровый номер -

№ п/п	Наименование характеристики	Значение характеристики
1	**2**	**3**
1	**Вид объекта недвижимости (помещение, машино-место)**	**Помещение**
2	**Ранее присвоенный государтсвенный учетный номер помещения, машино-места (кадастровый, инвентарный или условный номер)**	**-**
3	**Кадастровый номер исходного объекта недвижимости (объектов недвижимости)**	**-**
4	**Номер, тип этажа (этажей), на котором (которых) расположено помещение, машино-место**	**11-Этаж**
5	**Адрес помещения, машино-места**	**-**
	Местоположение помещения, машино-места	**Краснодарский край, г. Новороссийск, с. Цемдолина, ул. Солнечная**
	Дополнение местоположения помещения, машино-места	**городской округ город Новороссийск, д. 2 к. 3 кв. 66**
6	**Площадь помещения, машино-места (Р), м²**	**71,2**
7	**Назначение помещения**	**Жилое**
8	**Вид жилого помещения (квартира, комната (в квартире), если жилое помещение расположено в многоквартирном доме**	**Квартира**
9	**Вид (виды) разрешенного использования помещения**	**-**
10	**Наименование помещения**	**-**
11	**Кадастровый номер (при наличии) или обозначение на плане этажа (или поэтажном плане) квартиры, в которой расположена комната**	**-**

12	**Сведения об отнесении к общему имуществу в многоквартирном доме или к вспомогательным помещениям**	**-**
13	**Сведения об отнесении к специализированному жилищному фонду или к жилым помещениям наемного дома социального использования или наемного дома коммерческого использования**	**-**
14	**Сведения о включении помещения в единый государственный реестр объектов культурного наследия (памятников истории и культуры) народов Российской Федерации**	
14.1	Регистрационный номер, вид и наименование объекта недвижимости в едином государственном реестре объектов культурного наследия (памятников истории и культуры) народов Российской Федерации либо регистрационный номер учетной карты объекта, представляющего собой историко-культурную ценность, вид и наименование выявленного объекта культурного наследия	-
14.2	Реквизиты решений Правительства Российской Федерации, органов охраны объектов культурного наследия о включении объекта недвижимости в единый государственный реестр объектов культурного наследия (памятников истории и культуры) народов Российской Федерации либо об отнесении объекта недвижимости к выявленным объектам культурного наследия, подлежащим государственной охране	-
14.3	Реквизиты документа, на основании которого установлены требования к сохранению, содержанию и использованию объектов культурного наследия (памятников истории и культуры) народов Российской Федерации, требования к обеспечению доступа к таким объектам либо выявленному объекту культурного наследия	-

Характеристики всех помещений, машино-мест в здании, сооружении

-

кадастровый номер здания, сооружения (при наличии)

1. Сведения о помещениях, машино-местах, созданных, образованных или характеристики которых подлежат изменению в связи с реконструкцией здания, сооружения

Обозначение (номер) помещения, машино-места на плане здания, сооружения, плане этажа кв. 67

Кадастровый номер -

№ п/п	Наименование характеристики	Значение характеристики
1	**2**	**3**
1	**Вид объекта недвижимости (помещение, машино-место)**	**Помещение**
2	**Ранее присвоенный государтсвенный учетный номер помещения, машино-места (кадастровый, инвентарный или условный номер)**	**-**
3	**Кадастровый номер исходного объекта недвижимости (объектов недвижимости)**	**-**
4	**Номер, тип этажа (этажей), на котором (которых) расположено помещение, машино-место**	**12-Этаж**
5	**Адрес помещения, машино-места**	**-**
	Местоположение помещения, машино-места	**Краснодарский край, г. Новороссийск, с. Цемдолина, ул. Солнечная**
	Дополнение местоположения помещения, машино-места	**городской округ город Новороссийск, д. 2 к. 3 кв. 67**
6	**Площадь помещения, машино-места (Р), м^2**	**42,4**
7	**Назначение помещения**	**Жилое**

8	**Вид жилого помещения (квартира, комната (в квартире), если жилое помещение расположено в многоквартирном доме**	**Квартира**
9	**Вид (виды) разрешенного использования помещения**	**-**
10	**Наименование помещения**	**-**
11	**Кадастровый номер (при наличии) или обозначение на плане этажа (или поэтажном плане) квартиры, в которой расположена комната**	**-**
12	**Сведения об отнесении к общему имуществу в многоквартирном доме или к вспомогательным помещениям**	**-**
13	**Сведения об отнесении к специализированному жилищному фонду или к жилым помещениям наемного дома социального использования или наемного дома коммерческого использования**	**-**
14	**Сведения о включении помещения в единый государственный реестр объектов культурного наследия (памятников истории и культуры) народов Российской Федерации**	
14.1	Регистрационный номер, вид и наименование объекта недвижимости в едином государственном реестре объектов культурного наследия (памятников истории и культуры) народов Российской Федерации либо регистрационный номер учетной карты объекта, представляющего собой историко-культурную ценность, вид и наименование выявленного объекта культурного наследия	-
14.2	Реквизиты решений Правительства Российской Федерации, органов охраны объектов культурного наследия о включении объекта недвижимости в единый государственный реестр объектов культурного наследия (памятников истории и культуры) народов Российской Федерации либо об отнесении объекта недвижимости к выявленным объектам культурного наследия, подлежащим государственной охране	-
14.3	Реквизиты документа, на основании которого установлены требования к сохранению, содержанию и использованию объектов культурного наследия (памятников истории и культуры) народов Российской Федерации, требования к обеспечению доступа к таким объектам либо выявленному объекту культурного наследия	-

Характеристики всех помещений, машино-мест в здании, сооружении

-

кадастровый номер здания, сооружения (при наличии)

1. Сведения о помещениях, машино-местах, созданных, образованных или характеристики которых подлежат изменению в связи с реконструкцией здания, сооружения

Обозначение (номер) помещения, машино-места на плане здания, сооружения, плане этажа кв. 68

Кадастровый номер -

№ п/п	Наименование характеристики	Значение характеристики
1	**2**	**3**
1	**Вид объекта недвижимости (помещение, машино-место)**	**Помещение**
2	**Ранее присвоенный государтсвенный учетный номер помещения, машино-места (кадастровый, инвентарный или условный номер)**	**-**
3	**Кадастровый номер исходного объекта недвижимости (объектов недвижимости)**	**-**
4	**Номер, тип этажа (этажей), на котором (которых) расположено помещение, машино-место**	**12-Этаж**

5	**Адрес помещения, машино-места**	**-**
	Местоположение помещения, машино-места	**Краснодарский край, г. Новороссийск, с. Цемдолина, ул. Солнечная**
	Дополнение местоположения помещения, машино-места	**городской округ город Новороссийск, д. 2 к. 3 кв. 68**
6	**Площадь помещения, машино-места (Р), м²**	**108,1**
7	**Назначение помещения**	**Жилое**
8	**Вид жилого помещения (квартира, комната (в квартире), если жилое помещение расположено в многоквартирном доме**	**Квартира**
9	**Вид (виды) разрешенного использования помещения**	**-**
10	**Наименование помещения**	**-**
11	**Кадастровый номер (при наличии) или обозначение на плане этажа (или поэтажном плане) квартиры, в которой расположена комната**	**-**
12	**Сведения об отнесении к общему имуществу в многоквартирном доме или к вспомогательным помещениям**	**-**
13	**Сведения об отнесении к специализированному жилищному фонду или к жилым помещениям наемного дома социального использования или наемного дома коммерческого использования**	**-**
14	**Сведения о включении помещения в единый государственный реестр объектов культурного наследия (памятников истории и культуры) народов Российской Федерации**	
14.1	Регистрационный номер, вид и наименование объекта недвижимости в едином государственном реестре объектов культурного наследия (памятников истории и культуры) народов Российской Федерации либо регистрационный номер учетной карты объекта, представляющего собой историко-культурную ценность, вид и наименование выявленного объекта культурного наследия	-
14.2	Реквизиты решений Правительства Российской Федерации, органов охраны объектов культурного наследия о включении объекта недвижимости в единый государственный реестр объектов культурного наследия (памятников истории и культуры) народов Российской Федерации либо об отнесении объекта недвижимости к выявленным объектам культурного наследия, подлежащим государственной охране	-
14.3	Реквизиты документа, на основании которого установлены требования к сохранению, содержанию и использованию объектов культурного наследия (памятников истории и культуры) народов Российской Федерации, требования к обеспечению доступа к таким объектам либо выявленному объекту культурного наследия	-

Характеристики всех помещений, машино-мест в здании, сооружении

-

кадастровый номер здания, сооружения (при наличии)

1. Сведения о помещениях, машино-местах, созданных, образованных или характеристики которых подлежат изменению в связи с реконструкцией здания, сооружения

Обозначение (номер) помещения, машино-места на плане здания, сооружения, плане этажа кв. 69

Кадастровый номер -

№ п/п	Наименование характеристики	Значение характеристики
1	**2**	**3**

1	**Вид объекта недвижимости (помещение, машино-место)**	**Помещение**
2	**Ранее присвоенный государтсвенный учетный номер помещения, машино-места (кадастровый, инвентарный или условный номер)**	**-**
3	**Кадастровый номер исходного объекта недвижимости (объектов недвижимости)**	**-**
4	**Номер, тип этажа (этажей), на котором (которых) расположено помещение, машино-место**	**12-Этаж**
5	**Адрес помещения, машино-места**	**-**
	Местоположение помещения, машино-места	**Краснодарский край, г. Новороссийск, с. Цемдолина, ул. Солнечная**
	Дополнение местоположения помещения, машино-места	**городской округ город Новороссийск, д. 2 к. 3 кв. 69**
6	**Площадь помещения, машино-места (Р), м^2**	**57,2**
7	**Назначение помещения**	**Жилое**
8	**Вид жилого помещения (квартира, комната (в квартире), если жилое помещение расположено в многоквартирном доме**	**Квартира**
9	**Вид (виды) разрешенного использования помещения**	**-**
10	**Наименование помещения**	**-**
11	**Кадастровый номер (при наличии) или обозначение на плане этажа (или поэтажном плане) квартиры, в которой расположена комната**	**-**
12	**Сведения об отнесении к общему имуществу в многоквартирном доме или к вспомогательным помещениям**	**-**
13	**Сведения об отнесении к специализированному жилищному фонду или к жилым помещениям наемного дома социального использования или наемного дома коммерческого использования**	**-**
14	**Сведения о включении помещения в единый государственный реестр объектов культурного наследия (памятников истории и культуры) народов Российской Федерации**	
14.1	Регистрационный номер, вид и наименование объекта недвижимости в едином государственном реестре объектов культурного наследия (памятников истории и культуры) народов Российской Федерации либо регистрационный номер учетной карты объекта, представляющего собой историко-культурную ценность, вид и наименование выявленного объекта культурного наследия	-
14.2	Реквизиты решений Правительства Российской Федерации, органов охраны объектов культурного наследия о включении объекта недвижимости в единый государственный реестр объектов культурного наследия (памятников истории и культуры) народов Российской Федерации либо об отнесении объекта недвижимости к выявленным объектам культурного наследия, подлежащим государственной охране	-
14.3	Реквизиты документа, на основании которого установлены требования к сохранению, содержанию и использованию объектов культурного наследия (памятников истории и культуры) народов Российской Федерации, требования к обеспечению доступа к таким объектам либо выявленному объекту культурного наследия	-

Характеристики всех помещений, машино-мест в здании, сооружении

-

кадастровый номер здания, сооружения (при наличии)

1. Сведения о помещениях, машино-местах, созданных, образованных или характеристики которых подлежат изменению в связи с реконструкцией здания, сооружения

Обозначение (номер) помещения, машино-места на плане здания, сооружения, плане этажа кв. 70

Кадастровый номер -

№ п/п	Наименование характеристики	Значение характеристики
1	2	3
1	**Вид объекта недвижимости (помещение, машино-место)**	**Помещение**
2	**Ранее присвоенный государтсвенный учетный номер помещения, машино-места (кадастровый, инвентарный или условный номер)**	**-**
3	**Кадастровый номер исходного объекта недвижимости (объектов недвижимости)**	**-**
4	**Номер, тип этажа (этажей), на котором (которых) расположено помещение, машино-место**	**12-Этаж**
5	**Адрес помещения, машино-места**	**-**
	Местоположение помещения, машино-места	**Краснодарский край, г. Новороссийск, с. Цемдолина, ул. Солнечная**
	Дополнение местоположения помещения, машино-места	**городской округ город Новороссийск, д. 2 к. 3 кв. 70**
6	**Площадь помещения, машино-места (Р), м^2**	**56,9**
7	**Назначение помещения**	**Жилое**
8	**Вид жилого помещения (квартира, комната (в квартире), если жилое помещение расположено в многоквартирном доме**	**Квартира**
9	**Вид (виды) разрешенного использования помещения**	**-**
10	**Наименование помещения**	**-**
11	**Кадастровый номер (при наличии) или обозначение на плане этажа (или поэтажном плане) квартиры, в которой расположена комната**	**-**
12	**Сведения об отнесении к общему имуществу в многоквартирном доме или к вспомогательным помещениям**	**-**
13	**Сведения об отнесении к специализированному жилищному фонду или к жилым помещениям наемного дома социального использования или наемного дома коммерческого использования**	**-**
14	**Сведения о включении помещения в единый государственный реестр объектов культурного наследия (памятников истории и культуры) народов Российской Федерации**	
14.1	Регистрационный номер, вид и наименование объекта недвижимости в едином государственном реестре объектов культурного наследия (памятников истории и культуры) народов Российской Федерации либо регистрационный номер учетной карты объекта, представляющего собой историко-культурную ценность, вид и наименование выявленного объекта культурного наследия	-
14.2	Реквизиты решений Правительства Российской Федерации, органов охраны объектов культурного наследия о включении объекта недвижимости в единый государственный реестр объектов культурного наследия (памятников истории и культуры) народов Российской Федерации либо об отнесении объекта недвижимости к выявленным объектам культурного наследия, подлежащим государственной охране	-

14.3	Реквизиты документа, на основании которого установлены требования к сохранению, содержанию и использованию объектов культурного наследия (памятников истории и культуры) народов Российской Федерации, требования к обеспечению доступа к таким объектам либо выявленному объекту культурного наследия	-

Характеристики всех помещений, машино-мест в здании, сооружении

-

кадастровый номер здания, сооружения (при наличии)

1. Сведения о помещениях, машино-местах, созданных, образованных или характеристики которых подлежат изменению в связи с реконструкцией здания, сооружения

Обозначение (номер) помещения, машино-места на плане здания, сооружения, плане этажа кв. 71

Кадастровый номер -

№ п/п	Наименование характеристики	Значение характеристики
1	2	3
1	Вид объекта недвижимости (помещение, машино-место)	Помещение
2	Ранее присвоенный государтсвенный учетный номер помещения, машино-места (кадастровый, инвентарный или условный номер)	-
3	Кадастровый номер исходного объекта недвижимости (объектов недвижимости)	-
4	Номер, тип этажа (этажей), на котором (которых) расположено помещение, машино-место	12-Этаж
5	Адрес помещения, машино-места	-
	Местоположение помещения, машино-места	Краснодарский край, г. Новороссийск, с. Цемдолина, ул. Солнечная
	Дополнение местоположения помещения, машино-места	городской округ город Новороссийск, д. 2 к. 3 кв. 71
6	Площадь помещения, машино-места (Р), м^2	54,3
7	Назначение помещения	Жилое
8	Вид жилого помещения (квартира, комната (в квартире), если жилое помещение расположено в многоквартирном доме	Квартира
9	Вид (виды) разрешенного использования помещения	-
10	Наименование помещения	-
11	Кадастровый номер (при наличии) или обозначение на плане этажа (или поэтажном плане) квартиры, в которой расположена комната	-
12	Сведения об отнесении к общему имуществу в многоквартирном доме или к вспомогательным помещениям	-
13	Сведения об отнесении к специализированному жилищному фонду или к жилым помещениям наемного дома социального использования или наемного дома коммерческого использования	-
14	Сведения о включении помещения в единый государственный реестр объектов культурного наследия (памятников истории и культуры) народов Российской Федерации	
14.1	Регистрационный номер, вид и наименование объекта недвижимости в едином государственном реестре объектов культурного наследия (памятников истории и культуры) народов Российской Федерации либо регистрационный номер учетной карты объекта, представляющего собой историко-культурную ценность, вид и наименование выявленного объекта культурного наследия	-

14.2	Реквизиты решений Правительства Российской Федерации, органов охраны объектов культурного наследия о включении объекта недвижимости в единый государственный реестр объектов культурного наследия (памятников истории и культуры) народов Российской Федерации либо об отнесении объекта недвижимости к выявленным объектам культурного наследия, подлежащим государственной охране	-
14.3	Реквизиты документа, на основании которого установлены требования к сохранению, содержанию и использованию объектов культурного наследия (памятников истории и культуры) народов Российской Федерации, требования к обеспечению доступа к таким объектам либо выявленному объекту культурного наследия	-

Характеристики всех помещений, машино-мест в здании, сооружении

-

кадастровый номер здания, сооружения (при наличии)

1. Сведения о помещениях, машино-местах, созданных, образованных или характеристики которых подлежат изменению в связи с реконструкцией здания, сооружения

Обозначение (номер) помещения, машино-места на плане здания, сооружения, плане этажа кв. 72

Кадастровый номер -

№ п/п	Наименование характеристики	Значение характеристики
1	2	3
1	Вид объекта недвижимости (помещение, машино-место)	Помещение
2	Ранее присвоенный государтсвенный учетный номер помещения, машино-места (кадастровый, инвентарный или условный номер)	-
3	Кадастровый номер исходного объекта недвижимости (объектов недвижимости)	-
4	Номер, тип этажа (этажей), на котором (которых) расположено помещение, машино-место	12-Этаж
5	Адрес помещения, машино-места	-
	Местоположение помещения, машино-места	Краснодарский край, г. Новороссийск, с. Цемдолина, ул. Солнечная
	Дополнение местоположения помещения, машино-места	городской округ город Новороссийск, д. 2 к. 3 кв. 72
6	Площадь помещения, машино-места (Р), м^2	71,2
7	Назначение помещения	Жилое
8	Вид жилого помещения (квартира, комната (в квартире), если жилое помещение расположено в многоквартирном доме	Квартира
9	Вид (виды) разрешенного использования помещения	-
10	Наименование помещения	-
11	Кадастровый номер (при наличии) или обозначение на плане этажа (или поэтажном плане) квартиры, в которой расположена комната	-
12	Сведения об отнесении к общему имуществу в многоквартирном доме или к вспомогательным помещениям	-
13	Сведения об отнесении к специализированному жилищному фонду или к жилым помещениям наемного дома социального использования или наемного дома коммерческого использования	-

14	**Сведения о включении помещения в единый государственный реестр объектов культурного наследия (памятников истории и культуры) народов Российской Федерации**	
14.1	Регистрационный номер, вид и наименование объекта недвижимости в едином государственном реестре объектов культурного наследия (памятников истории и культуры) народов Российской Федерации либо регистрационный номер учетной карты объекта, представляющего собой историко-культурную ценность, вид и наименование выявленного объекта культурного наследия	-
14.2	Реквизиты решений Правительства Российской Федерации, органов охраны объектов культурного наследия о включении объекта недвижимости в единый государственный реестр объектов культурного наследия (памятников истории и культуры) народов Российской Федерации либо об отнесении объекта недвижимости к выявленным объектам культурного наследия, подлежащим государственной охране	-
14.3	Реквизиты документа, на основании которого установлены требования к сохранению, содержанию и использованию объектов культурного наследия (памятников истории и культуры) народов Российской Федерации, требования к обеспечению доступа к таким объектам либо выявленному объекту культурного наследия	-

Характеристики всех помещений, машино-мест в здании, сооружении

-

кадастровый номер здания, сооружения (при наличии)

1. Сведения о помещениях, машино-местах, созданных, образованных или характеристики которых подлежат изменению в связи с реконструкцией здания, сооружения

Обозначение (номер) помещения, машино-места на плане здания, сооружения, плане этажа кв. 73

Кадастровый номер -

№ п/п	Наименование характеристики	Значение характеристики
1	**2**	**3**
1	**Вид объекта недвижимости (помещение, машино-место)**	**Помещение**
2	**Ранее присвоенный государтсвенный учетный номер помещения, машино-места (кадастровый, инвентарный или условный номер)**	**-**
3	**Кадастровый номер исходного объекта недвижимости (объектов недвижимости)**	**-**
4	**Номер, тип этажа (этажей), на котором (которых) расположено помещение, машино-место**	**13-Этаж**
5	**Адрес помещения, машино-места**	**-**
	Местоположение помещения, машино-места	**Краснодарский край, г. Новороссийск, с. Цемдолина, ул. Солнечная**
	Дополнение местоположения помещения, машино-места	**городской округ город Новороссийск, д. 2 к. 3 кв. 73**
6	**Площадь помещения, машино-места (Р), м²**	**42,3**
7	**Назначение помещения**	**Жилое**
8	**Вид жилого помещения (квартира, комната (в квартире), если жилое помещение расположено в многоквартирном доме**	**Квартира**
9	**Вид (виды) разрешенного использования помещения**	**-**
10	**Наименование помещения**	**-**
11	**Кадастровый номер (при наличии) или обозначение на плане этажа (или поэтажном плане) квартиры, в которой расположена комната**	**-**

12	**Сведения об отнесении к общему имуществу в многоквартирном доме или к вспомогательным помещениям**	**-**
13	**Сведения об отнесении к специализированному жилищному фонду или к жилым помещениям наемного дома социального использования или наемного дома коммерческого использования**	**-**
14	**Сведения о включении помещения в единый государственный реестр объектов культурного наследия (памятников истории и культуры) народов Российской Федерации**	
14.1	Регистрационный номер, вид и наименование объекта недвижимости в едином государственном реестре объектов культурного наследия (памятников истории и культуры) народов Российской Федерации либо регистрационный номер учетной карты объекта, представляющего собой историко-культурную ценность, вид и наименование выявленного объекта культурного наследия	-
14.2	Реквизиты решений Правительства Российской Федерации, органов охраны объектов культурного наследия о включении объекта недвижимости в единый государственный реестр объектов культурного наследия (памятников истории и культуры) народов Российской Федерации либо об отнесении объекта недвижимости к выявленным объектам культурного наследия, подлежащим государственной охране	-
14.3	Реквизиты документа, на основании которого установлены требования к сохранению, содержанию и использованию объектов культурного наследия (памятников истории и культуры) народов Российской Федерации, требования к обеспечению доступа к таким объектам либо выявленному объекту культурного наследия	-

Характеристики всех помещений, машино-мест в здании, сооружении

-

кадастровый номер здания, сооружения (при наличии)

1. Сведения о помещениях, машино-местах, созданных, образованных или характеристики которых подлежат изменению в связи с реконструкцией здания, сооружения

Обозначение (номер) помещения, машино-места на плане здания, сооружения, плане этажа кв. 74

Кадастровый номер -

№ п/п	Наименование характеристики	Значение характеристики
1	**2**	**3**
1	**Вид объекта недвижимости (помещение, машино-место)**	**Помещение**
2	**Ранее присвоенный государтсвенный учетный номер помещения, машино-места (кадастровый, инвентарный или условный номер)**	**-**
3	**Кадастровый номер исходного объекта недвижимости (объектов недвижимости)**	**-**
4	**Номер, тип этажа (этажей), на котором (которых) расположено помещение, машино-место**	**13-Этаж**
5	**Адрес помещения, машино-места**	**-**
	Местоположение помещения, машино-места	**Краснодарский край, г. Новороссийск, с. Цемдолина, ул. Солнечная**
	Дополнение местоположения помещения, машино-места	**городской округ город Новороссийск, д. 2 к. 3 кв. 74**
6	**Площадь помещения, машино-места (Р), м^2**	**108,1**
7	**Назначение помещения**	**Жилое**

8	**Вид жилого помещения (квартира, комната (в квартире), если жилое помещение расположено в многоквартирном доме**	**Квартира**
9	**Вид (виды) разрешенного использования помещения**	**-**
10	**Наименование помещения**	**-**
11	**Кадастровый номер (при наличии) или обозначение на плане этажа (или поэтажном плане) квартиры, в которой расположена комната**	**-**
12	**Сведения об отнесении к общему имуществу в многоквартирном доме или к вспомогательным помещениям**	**-**
13	**Сведения об отнесении к специализированному жилищному фонду или к жилым помещениям наемного дома социального использования или наемного дома коммерческого использования**	**-**
14	**Сведения о включении помещения в единый государственный реестр объектов культурного наследия (памятников истории и культуры) народов Российской Федерации**	
14.1	Регистрационный номер, вид и наименование объекта недвижимости в едином государственном реестре объектов культурного наследия (памятников истории и культуры) народов Российской Федерации либо регистрационный номер учетной карты объекта, представляющего собой историко-культурную ценность, вид и наименование выявленного объекта культурного наследия	-
14.2	Реквизиты решений Правительства Российской Федерации, органов охраны объектов культурного наследия о включении объекта недвижимости в единый государственный реестр объектов культурного наследия (памятников истории и культуры) народов Российской Федерации либо об отнесении объекта недвижимости к выявленным объектам культурного наследия, подлежащим государственной охране	-
14.3	Реквизиты документа, на основании которого установлены требования к сохранению, содержанию и использованию объектов культурного наследия (памятников истории и культуры) народов Российской Федерации, требования к обеспечению доступа к таким объектам либо выявленному объекту культурного наследия	-

Характеристики всех помещений, машино-мест в здании, сооружении

-

кадастровый номер здания, сооружения (при наличии)

1. Сведения о помещениях, машино-местах, созданных, образованных или характеристики которых подлежат изменению в связи с реконструкцией здания, сооружения

Обозначение (номер) помещения, машино-места на плане здания, сооружения, плане этажа кв. 75

Кадастровый номер -

№ п/п	Наименование характеристики	Значение характеристики
1	**2**	**3**
1	**Вид объекта недвижимости (помещение, машино-место)**	**Помещение**
2	**Ранее присвоенный государтсвенный учетный номер помещения, машино-места (кадастровый, инвентарный или условный номер)**	**-**
3	**Кадастровый номер исходного объекта недвижимости (объектов недвижимости)**	**-**
4	**Номер, тип этажа (этажей), на котором (которых) расположено помещение, машино-место**	**13-Этаж**

5	**Адрес помещения, машино-места**	**-**
	Местоположение помещения, машино-места	**Краснодарский край, г. Новороссийск, с. Цемдолина, ул. Солнечная**
	Дополнение местоположения помещения, машино-места	**городской округ город Новороссийск, д. 2 к. 3 кв. 75**
6	**Площадь помещения, машино-места (Р), м²**	**57,0**
7	**Назначение помещения**	**Жилое**
8	**Вид жилого помещения (квартира, комната (в квартире), если жилое помещение расположено в многоквартирном доме**	**Квартира**
9	**Вид (виды) разрешенного использования помещения**	**-**
10	**Наименование помещения**	**-**
11	**Кадастровый номер (при наличии) или обозначение на плане этажа (или поэтажном плане) квартиры, в которой расположена комната**	**-**
12	**Сведения об отнесении к общему имуществу в многоквартирном доме или к вспомогательным помещениям**	**-**
13	**Сведения об отнесении к специализированному жилищному фонду или к жилым помещениям наемного дома социального использования или наемного дома коммерческого использования**	**-**
14	**Сведения о включении помещения в единый государственный реестр объектов культурного наследия (памятников истории и культуры) народов Российской Федерации**	
14.1	Регистрационный номер, вид и наименование объекта недвижимости в едином государственном реестре объектов культурного наследия (памятников истории и культуры) народов Российской Федерации либо регистрационный номер учетной карты объекта, представляющего собой историко-культурную ценность, вид и наименование выявленного объекта культурного наследия	-
14.2	Реквизиты решений Правительства Российской Федерации, органов охраны объектов культурного наследия о включении объекта недвижимости в единый государственный реестр объектов культурного наследия (памятников истории и культуры) народов Российской Федерации либо об отнесении объекта недвижимости к выявленным объектам культурного наследия, подлежащим государственной охране	-
14.3	Реквизиты документа, на основании которого установлены требования к сохранению, содержанию и использованию объектов культурного наследия (памятников истории и культуры) народов Российской Федерации, требования к обеспечению доступа к таким объектам либо выявленному объекту культурного наследия	-

Характеристики всех помещений, машино-мест в здании, сооружении

-

кадастровый номер здания, сооружения (при наличии)

1. Сведения о помещениях, машино-местах, созданных, образованных или характеристики которых подлежат изменению в связи с реконструкцией здания, сооружения

Обозначение (номер) помещения, машино-места на плане здания, сооружения, плане этажа кв. 76

Кадастровый номер -

№ п/п	Наименование характеристики	Значение характеристики
1	**2**	**3**

1	**Вид объекта недвижимости (помещение, машино-место)**	**Помещение**
2	**Ранее присвоенный государтсвенный учетный номер помещения, машино-места (кадастровый, инвентарный или условный номер)**	**-**
3	**Кадастровый номер исходного объекта недвижимости (объектов недвижимости)**	**-**
4	**Номер, тип этажа (этажей), на котором (которых) расположено помещение, машино-место**	**13-Этаж**
5	**Адрес помещения, машино-места**	**-**
	Местоположение помещения, машино-места	**Краснодарский край, г. Новороссийск, с. Цемдолина, ул. Солнечная**
	Дополнение местоположения помещения, машино-места	**городской округ город Новороссийск, д. 2 к. 3 кв. 76**
6	**Площадь помещения, машино-места (Р), м^2**	**56,8**
7	**Назначение помещения**	**Жилое**
8	**Вид жилого помещения (квартира, комната (в квартире), если жилое помещение расположено в многоквартирном доме**	**Квартира**
9	**Вид (виды) разрешенного использования помещения**	**-**
10	**Наименование помещения**	**-**
11	**Кадастровый номер (при наличии) или обозначение на плане этажа (или поэтажном плане) квартиры, в которой расположена комната**	**-**
12	**Сведения об отнесении к общему имуществу в многоквартирном доме или к вспомогательным помещениям**	**-**
13	**Сведения об отнесении к специализированному жилищному фонду или к жилым помещениям наемного дома социального использования или наемного дома коммерческого использования**	**-**
14	**Сведения о включении помещения в единый государственный реестр объектов культурного наследия (памятников истории и культуры) народов Российской Федерации**	
14.1	Регистрационный номер, вид и наименование объекта недвижимости в едином государственном реестре объектов культурного наследия (памятников истории и культуры) народов Российской Федерации либо регистрационный номер учетной карты объекта, представляющего собой историко-культурную ценность, вид и наименование выявленного объекта культурного наследия	-
14.2	Реквизиты решений Правительства Российской Федерации, органов охраны объектов культурного наследия о включении объекта недвижимости в единый государственный реестр объектов культурного наследия (памятников истории и культуры) народов Российской Федерации либо об отнесении объекта недвижимости к выявленным объектам культурного наследия, подлежащим государственной охране	-
14.3	Реквизиты документа, на основании которого установлены требования к сохранению, содержанию и использованию объектов культурного наследия (памятников истории и культуры) народов Российской Федерации, требования к обеспечению доступа к таким объектам либо выявленному объекту культурного наследия	-

Характеристики всех помещений, машино-мест в здании, сооружении

-

кадастровый номер здания, сооружения (при наличии)

1. Сведения о помещениях, машино-местах, созданных, образованных или характеристики которых подлежат изменению в связи с реконструкцией здания, сооружения

Обозначение (номер) помещения, машино-места на плане здания, сооружения, плане этажа кв. 77

Кадастровый номер -

№ п/п	Наименование характеристики	Значение характеристики
1	2	3
1	**Вид объекта недвижимости (помещение, машино-место)**	**Помещение**
2	**Ранее присвоенный государтсвенный учетный номер помещения, машино-места (кадастровый, инвентарный или условный номер)**	-
3	**Кадастровый номер исходного объекта недвижимости (объектов недвижимости)**	-
4	**Номер, тип этажа (этажей), на котором (которых) расположено помещение, машино-место**	**13-Этаж**
5	**Адрес помещения, машино-места**	-
	Местоположение помещения, машино-места	**Краснодарский край, г. Новороссийск, с. Цемдолина, ул. Солнечная**
	Дополнение местоположения помещения, машино-места	**городской округ город Новороссийск, д. 2 к. 3 кв. 77**
6	**Площадь помещения, машино-места (Р), м^2**	**54,4**
7	**Назначение помещения**	**Жилое**
8	**Вид жилого помещения (квартира, комната (в квартире), если жилое помещение расположено в многоквартирном доме**	**Квартира**
9	**Вид (виды) разрешенного использования помещения**	-
10	**Наименование помещения**	-
11	**Кадастровый номер (при наличии) или обозначение на плане этажа (или поэтажном плане) квартиры, в которой расположена комната**	-
12	**Сведения об отнесении к общему имуществу в многоквартирном доме или к вспомогательным помещениям**	-
13	**Сведения об отнесении к специализированному жилищному фонду или к жилым помещениям наемного дома социального использования или наемного дома коммерческого использования**	-
14	**Сведения о включении помещения в единый государственный реестр объектов культурного наследия (памятников истории и культуры) народов Российской Федерации**	
14.1	Регистрационный номер, вид и наименование объекта недвижимости в едином государственном реестре объектов культурного наследия (памятников истории и культуры) народов Российской Федерации либо регистрационный номер учетной карты объекта, представляющего собой историко-культурную ценность, вид и наименование выявленного объекта культурного наследия	-
14.2	Реквизиты решений Правительства Российской Федерации, органов охраны объектов культурного наследия о включении объекта недвижимости в единый государственный реестр объектов культурного наследия (памятников истории и культуры) народов Российской Федерации либо об отнесении объекта недвижимости к выявленным объектам культурного наследия, подлежащим государственной охране	-

14.3	Реквизиты документа, на основании которого установлены требования к сохранению, содержанию и использованию объектов культурного наследия (памятников истории и культуры) народов Российской Федерации, требования к обеспечению доступа к таким объектам либо выявленному объекту культурного наследия	-

Характеристики всех помещений, машино-мест в здании, сооружении

-

кадастровый номер здания, сооружения (при наличии)

1. Сведения о помещениях, машино-местах, созданных, образованных или характеристики которых подлежат изменению в связи с реконструкцией здания, сооружения

Обозначение (номер) помещения, машино-места на плане здания, сооружения, плане этажа кв. 78

Кадастровый номер -

№ п/п	Наименование характеристики	Значение характеристики
1	2	3
1	Вид объекта недвижимости (помещение, машино-место)	Помещение
2	Ранее присвоенный государтсвенный учетный номер помещения, машино-места (кадастровый, инвентарный или условный номер)	-
3	Кадастровый номер исходного объекта недвижимости (объектов недвижимости)	-
4	Номер, тип этажа (этажей), на котором (которых) расположено помещение, машино-место	13-Этаж
5	Адрес помещения, машино-места	-
	Местоположение помещения, машино-места	Краснодарский край, г. Новороссийск, с. Цемдолина, ул. Солнечная
	Дополнение местоположения помещения, машино-места	городской округ город Новороссийск, д. 2 к. 3 кв. 78
6	Площадь помещения, машино-места (Р), м^2	71,0
7	Назначение помещения	Жилое
8	Вид жилого помещения (квартира, комната (в квартире), если жилое помещение расположено в многоквартирном доме	Квартира
9	Вид (виды) разрешенного использования помещения	-
10	Наименование помещения	-
11	Кадастровый номер (при наличии) или обозначение на плане этажа (или поэтажном плане) квартиры, в которой расположена комната	-
12	Сведения об отнесении к общему имуществу в многоквартирном доме или к вспомогательным помещениям	-
13	Сведения об отнесении к специализированному жилищному фонду или к жилым помещениям наемного дома социального использования или наемного дома коммерческого использования	-
14	Сведения о включении помещения в единый государственный реестр объектов культурного наследия (памятников истории и культуры) народов Российской Федерации	
14.1	Регистрационный номер, вид и наименование объекта недвижимости в едином государственном реестре объектов культурного наследия (памятников истории и культуры) народов Российской Федерации либо регистрационный номер учетной карты объекта, представляющего собой историко-культурную ценность, вид и наименование выявленного объекта культурного наследия	-

14.2	Реквизиты решений Правительства Российской Федерации, органов охраны объектов культурного наследия о включении объекта недвижимости в единый государственный реестр объектов культурного наследия (памятников истории и культуры) народов Российской Федерации либо об отнесении объекта недвижимости к выявленным объектам культурного наследия, подлежащим государственной охране	-
14.3	Реквизиты документа, на основании которого установлены требования к сохранению, содержанию и использованию объектов культурного наследия (памятников истории и культуры) народов Российской Федерации, требования к обеспечению доступа к таким объектам либо выявленному объекту культурного наследия	-

Характеристики всех помещений, машино-мест в здании, сооружении

-

кадастровый номер здания, сооружения (при наличии)

1. Сведения о помещениях, машино-местах, созданных, образованных или характеристики которых подлежат изменению в связи с реконструкцией здания, сооружения

Обозначение (номер) помещения, машино-места на плане здания, сооружения, плане этажа кв. 79

Кадастровый номер -

№ п/п	Наименование характеристики	Значение характеристики
1	2	3
1	Вид объекта недвижимости (помещение, машино-место)	Помещение
2	Ранее присвоенный государтсвенный учетный номер помещения, машино-места (кадастровый, инвентарный или условный номер)	-
3	Кадастровый номер исходного объекта недвижимости (объектов недвижимости)	-
4	Номер, тип этажа (этажей), на котором (которых) расположено помещение, машино-место	14-Этаж
5	Адрес помещения, машино-места	-
	Местоположение помещения, машино-места	Краснодарский край, г. Новороссийск, с. Цемдолина, ул. Солнечная
	Дополнение местоположения помещения, машино-места	городской округ город Новороссийск, д. 2 к. 3 кв. 79
6	Площадь помещения, машино-места (Р), м^2	42,3
7	Назначение помещения	Жилое
8	Вид жилого помещения (квартира, комната (в квартире), если жилое помещение расположено в многоквартирном доме	Квартира
9	Вид (виды) разрешенного использования помещения	-
10	Наименование помещения	-
11	Кадастровый номер (при наличии) или обозначение на плане этажа (или поэтажном плане) квартиры, в которой расположена комната	-
12	Сведения об отнесении к общему имуществу в многоквартирном доме или к вспомогательным помещениям	-
13	Сведения об отнесении к специализированному жилищному фонду или к жилым помещениям наемного дома социального использования или наемного дома коммерческого использования	-

14	**Сведения о включении помещения в единый государственный реестр объектов культурного наследия (памятников истории и культуры) народов Российской Федерации**	
14.1	Регистрационный номер, вид и наименование объекта недвижимости в едином государственном реестре объектов культурного наследия (памятников истории и культуры) народов Российской Федерации либо регистрационный номер учетной карты объекта, представляющего собой историко-культурную ценность, вид и наименование выявленного объекта культурного наследия	-
14.2	Реквизиты решений Правительства Российской Федерации, органов охраны объектов культурного наследия о включении объекта недвижимости в единый государственный реестр объектов культурного наследия (памятников истории и культуры) народов Российской Федерации либо об отнесении объекта недвижимости к выявленным объектам культурного наследия, подлежащим государственной охране	-
14.3	Реквизиты документа, на основании которого установлены требования к сохранению, содержанию и использованию объектов культурного наследия (памятников истории и культуры) народов Российской Федерации, требования к обеспечению доступа к таким объектам либо выявленному объекту культурного наследия	-

Характеристики всех помещений, машино-мест в здании, сооружении

-

кадастровый номер здания, сооружения (при наличии)

1. Сведения о помещениях, машино-местах, созданных, образованных или характеристики которых подлежат изменению в связи с реконструкцией здания, сооружения

Обозначение (номер) помещения, машино-места на плане здания, сооружения, плане этажа кв. 80

Кадастровый номер -

№ п/п	Наименование характеристики	Значение характеристики
1	**2**	**3**
1	**Вид объекта недвижимости (помещение, машино-место)**	**Помещение**
2	**Ранее присвоенный государтсвенный учетный номер помещения, машино-места (кадастровый, инвентарный или условный номер)**	**-**
3	**Кадастровый номер исходного объекта недвижимости (объектов недвижимости)**	**-**
4	**Номер, тип этажа (этажей), на котором (которых) расположено помещение, машино-место**	**14-Этаж**
5	**Адрес помещения, машино-места**	**-**
	Местоположение помещения, машино-места	**Краснодарский край, г. Новороссийск, с. Цемдолина, ул. Солнечная**
	Дополнение местоположения помещения, машино-места	**городской округ город Новороссийск, д. 2 к. 3 кв. 80**
6	**Площадь помещения, машино-места (Р), м²**	**108,1**
7	**Назначение помещения**	**Жилое**
8	**Вид жилого помещения (квартира, комната (в квартире), если жилое помещение расположено в многоквартирном доме**	**Квартира**
9	**Вид (виды) разрешенного использования помещения**	**-**
10	**Наименование помещения**	**-**
11	**Кадастровый номер (при наличии) или обозначение на плане этажа (или поэтажном плане) квартиры, в которой расположена комната**	**-**

12	**Сведения об отнесении к общему имуществу в многоквартирном доме или к вспомогательным помещениям**	**-**
13	**Сведения об отнесении к специализированному жилищному фонду или к жилым помещениям наемного дома социального использования или наемного дома коммерческого использования**	**-**
14	**Сведения о включении помещения в единый государственный реестр объектов культурного наследия (памятников истории и культуры) народов Российской Федерации**	
14.1	Регистрационный номер, вид и наименование объекта недвижимости в едином государственном реестре объектов культурного наследия (памятников истории и культуры) народов Российской Федерации либо регистрационный номер учетной карты объекта, представляющего собой историко-культурную ценность, вид и наименование выявленного объекта культурного наследия	-
14.2	Реквизиты решений Правительства Российской Федерации, органов охраны объектов культурного наследия о включении объекта недвижимости в единый государственный реестр объектов культурного наследия (памятников истории и культуры) народов Российской Федерации либо об отнесении объекта недвижимости к выявленным объектам культурного наследия, подлежащим государственной охране	-
14.3	Реквизиты документа, на основании которого установлены требования к сохранению, содержанию и использованию объектов культурного наследия (памятников истории и культуры) народов Российской Федерации, требования к обеспечению доступа к таким объектам либо выявленному объекту культурного наследия	-

Характеристики всех помещений, машино-мест в здании, сооружении

-

кадастровый номер здания, сооружения (при наличии)

1. Сведения о помещениях, машино-местах, созданных, образованных или характеристики которых подлежат изменению в связи с реконструкцией здания, сооружения

Обозначение (номер) помещения, машино-места на плане здания, сооружения, плане этажа кв. 81

Кадастровый номер -

№ п/п	Наименование характеристики	Значение характеристики
1	**2**	**3**
1	**Вид объекта недвижимости (помещение, машино-место)**	**Помещение**
2	**Ранее присвоенный государтсвенный учетный номер помещения, машино-места (кадастровый, инвентарный или условный номер)**	**-**
3	**Кадастровый номер исходного объекта недвижимости (объектов недвижимости)**	**-**
4	**Номер, тип этажа (этажей), на котором (которых) расположено помещение, машино-место**	**14-Этаж**
5	**Адрес помещения, машино-места**	**-**
	Местоположение помещения, машино-места	**Краснодарский край, г. Новороссийск, с. Цемдолина, ул. Солнечная**
	Дополнение местоположения помещения, машино-места	**городской округ город Новороссийск, д. 2 к. 3 кв. 81**
6	**Площадь помещения, машино-места (Р), м^2**	**56,8**
7	**Назначение помещения**	**Жилое**

8	**Вид жилого помещения (квартира, комната (в квартире), если жилое помещение расположено в многоквартирном доме**	**Квартира**
9	**Вид (виды) разрешенного использования помещения**	**-**
10	**Наименование помещения**	**-**
11	**Кадастровый номер (при наличии) или обозначение на плане этажа (или поэтажном плане) квартиры, в которой расположена комната**	**-**
12	**Сведения об отнесении к общему имуществу в многоквартирном доме или к вспомогательным помещениям**	**-**
13	**Сведения об отнесении к специализированному жилищному фонду или к жилым помещениям наемного дома социального использования или наемного дома коммерческого использования**	**-**
14	**Сведения о включении помещения в единый государственный реестр объектов культурного наследия (памятников истории и культуры) народов Российской Федерации**	
14.1	Регистрационный номер, вид и наименование объекта недвижимости в едином государственном реестре объектов культурного наследия (памятников истории и культуры) народов Российской Федерации либо регистрационный номер учетной карты объекта, представляющего собой историко-культурную ценность, вид и наименование выявленного объекта культурного наследия	-
14.2	Реквизиты решений Правительства Российской Федерации, органов охраны объектов культурного наследия о включении объекта недвижимости в единый государственный реестр объектов культурного наследия (памятников истории и культуры) народов Российской Федерации либо об отнесении объекта недвижимости к выявленным объектам культурного наследия, подлежащим государственной охране	-
14.3	Реквизиты документа, на основании которого установлены требования к сохранению, содержанию и использованию объектов культурного наследия (памятников истории и культуры) народов Российской Федерации, требования к обеспечению доступа к таким объектам либо выявленному объекту культурного наследия	-

Характеристики всех помещений, машино-мест в здании, сооружении

-

кадастровый номер здания, сооружения (при наличии)

1. Сведения о помещениях, машино-местах, созданных, образованных или характеристики которых подлежат изменению в связи с реконструкцией здания, сооружения

Обозначение (номер) помещения, машино-места на плане здания, сооружения, плане этажа кв. 82

Кадастровый номер -

№ п/п	Наименование характеристики	Значение характеристики
1	**2**	**3**
1	**Вид объекта недвижимости (помещение, машино-место)**	**Помещение**
2	**Ранее присвоенный государтсвенный учетный номер помещения, машино-места (кадастровый, инвентарный или условный номер)**	**-**
3	**Кадастровый номер исходного объекта недвижимости (объектов недвижимости)**	**-**
4	**Номер, тип этажа (этажей), на котором (которых) расположено помещение, машино-место**	**14-Этаж**

5	**Адрес помещения, машино-места**	**-**
	Местоположение помещения, машино-места	**Краснодарский край, г. Новороссийск, с. Цемдолина, ул. Солнечная**
	Дополнение местоположения помещения, машино-места	**городской округ город Новороссийск, д. 2 к. 3 кв. 82**
6	**Площадь помещения, машино-места (Р), м²**	**57,0**
7	**Назначение помещения**	**Жилое**
8	**Вид жилого помещения (квартира, комната (в квартире), если жилое помещение расположено в многоквартирном доме**	**Квартира**
9	**Вид (виды) разрешенного использования помещения**	**-**
10	**Наименование помещения**	**-**
11	**Кадастровый номер (при наличии) или обозначение на плане этажа (или поэтажном плане) квартиры, в которой расположена комната**	**-**
12	**Сведения об отнесении к общему имуществу в многоквартирном доме или к вспомогательным помещениям**	**-**
13	**Сведения об отнесении к специализированному жилищному фонду или к жилым помещениям наемного дома социального использования или наемного дома коммерческого использования**	**-**
14	**Сведения о включении помещения в единый государственный реестр объектов культурного наследия (памятников истории и культуры) народов Российской Федерации**	
14.1	Регистрационный номер, вид и наименование объекта недвижимости в едином государственном реестре объектов культурного наследия (памятников истории и культуры) народов Российской Федерации либо регистрационный номер учетной карты объекта, представляющего собой историко-культурную ценность, вид и наименование выявленного объекта культурного наследия	-
14.2	Реквизиты решений Правительства Российской Федерации, органов охраны объектов культурного наследия о включении объекта недвижимости в единый государственный реестр объектов культурного наследия (памятников истории и культуры) народов Российской Федерации либо об отнесении объекта недвижимости к выявленным объектам культурного наследия, подлежащим государственной охране	-
14.3	Реквизиты документа, на основании которого установлены требования к сохранению, содержанию и использованию объектов культурного наследия (памятников истории и культуры) народов Российской Федерации, требования к обеспечению доступа к таким объектам либо выявленному объекту культурного наследия	-

Характеристики всех помещений, машино-мест в здании, сооружении

-

кадастровый номер здания, сооружения (при наличии)

1. Сведения о помещениях, машино-местах, созданных, образованных или характеристики которых подлежат изменению в связи с реконструкцией здания, сооружения

Обозначение (номер) помещения, машино-места на плане здания, сооружения, плане этажа кв. 83

Кадастровый номер -

№ п/п	Наименование характеристики	Значение характеристики
1	**2**	**3**

1	**Вид объекта недвижимости (помещение, машино-место)**	**Помещение**
2	**Ранее присвоенный государтсвенный учетный номер помещения, машино-места (кадастровый, инвентарный или условный номер)**	**-**
3	**Кадастровый номер исходного объекта недвижимости (объектов недвижимости)**	**-**
4	**Номер, тип этажа (этажей), на котором (которых) расположено помещение, машино-место**	**14-Этаж**
5	**Адрес помещения, машино-места**	**-**
	Местоположение помещения, машино-места	**Краснодарский край, г. Новороссийск, с. Цемдолина, ул. Солнечная**
	Дополнение местоположения помещения, машино-места	**городской округ город Новороссийск, д. 2 к. 3 кв. 83**
6	**Площадь помещения, машино-места (Р), м^2**	**54,1**
7	**Назначение помещения**	**Жилое**
8	**Вид жилого помещения (квартира, комната (в квартире), если жилое помещение расположено в многоквартирном доме**	**Квартира**
9	**Вид (виды) разрешенного использования помещения**	**-**
10	**Наименование помещения**	**-**
11	**Кадастровый номер (при наличии) или обозначение на плане этажа (или поэтажном плане) квартиры, в которой расположена комната**	**-**
12	**Сведения об отнесении к общему имуществу в многоквартирном доме или к вспомогательным помещениям**	**-**
13	**Сведения об отнесении к специализированному жилищному фонду или к жилым помещениям наемного дома социального использования или наемного дома коммерческого использования**	**-**
14	**Сведения о включении помещения в единый государственный реестр объектов культурного наследия (памятников истории и культуры) народов Российской Федерации**	
14.1	Регистрационный номер, вид и наименование объекта недвижимости в едином государственном реестре объектов культурного наследия (памятников истории и культуры) народов Российской Федерации либо регистрационный номер учетной карты объекта, представляющего собой историко-культурную ценность, вид и наименование выявленного объекта культурного наследия	-
14.2	Реквизиты решений Правительства Российской Федерации, органов охраны объектов культурного наследия о включении объекта недвижимости в единый государственный реестр объектов культурного наследия (памятников истории и культуры) народов Российской Федерации либо об отнесении объекта недвижимости к выявленным объектам культурного наследия, подлежащим государственной охране	-
14.3	Реквизиты документа, на основании которого установлены требования к сохранению, содержанию и использованию объектов культурного наследия (памятников истории и культуры) народов Российской Федерации, требования к обеспечению доступа к таким объектам либо выявленному объекту культурного наследия	-

Характеристики всех помещений, машино-мест в здании, сооружении

-

кадастровый номер здания, сооружения (при наличии)

1. Сведения о помещениях, машино-местах, созданных, образованных или характеристики которых подлежат изменению в связи с реконструкцией здания, сооружения

Обозначение (номер) помещения, машино-места на плане здания, сооружения, плане этажа кв. 84

Кадастровый номер -

№ п/п	Наименование характеристики	Значение характеристики
1	2	3
1	**Вид объекта недвижимости (помещение, машино-место)**	**Помещение**
2	**Ранее присвоенный государтсвенный учетный номер помещения, машино-места (кадастровый, инвентарный или условный номер)**	**-**
3	**Кадастровый номер исходного объекта недвижимости (объектов недвижимости)**	**-**
4	**Номер, тип этажа (этажей), на котором (которых) расположено помещение, машино-место**	**14-Этаж**
5	**Адрес помещения, машино-места**	**-**
	Местоположение помещения, машино-места	**Краснодарский край, г. Новороссийск, с. Цемдолина, ул. Солнечная**
	Дополнение местоположения помещения, машино-места	**городской округ город Новороссийск, д. 2 к. 3 кв. 84**
6	**Площадь помещения, машино-места (Р), м^2**	**71,0**
7	**Назначение помещения**	**Жилое**
8	**Вид жилого помещения (квартира, комната (в квартире), если жилое помещение расположено в многоквартирном доме**	**Квартира**
9	**Вид (виды) разрешенного использования помещения**	**-**
10	**Наименование помещения**	**-**
11	**Кадастровый номер (при наличии) или обозначение на плане этажа (или поэтажном плане) квартиры, в которой расположена комната**	**-**
12	**Сведения об отнесении к общему имуществу в многоквартирном доме или к вспомогательным помещениям**	**-**
13	**Сведения об отнесении к специализированному жилищному фонду или к жилым помещениям наемного дома социального использования или наемного дома коммерческого использования**	**-**
14	**Сведения о включении помещения в единый государственный реестр объектов культурного наследия (памятников истории и культуры) народов Российской Федерации**	
14.1	Регистрационный номер, вид и наименование объекта недвижимости в едином государственном реестре объектов культурного наследия (памятников истории и культуры) народов Российской Федерации либо регистрационный номер учетной карты объекта, представляющего собой историко-культурную ценность, вид и наименование выявленного объекта культурного наследия	-
14.2	Реквизиты решений Правительства Российской Федерации, органов охраны объектов культурного наследия о включении объекта недвижимости в единый государственный реестр объектов культурного наследия (памятников истории и культуры) народов Российской Федерации либо об отнесении объекта недвижимости к выявленным объектам культурного наследия, подлежащим государственной охране	-

14.3	Реквизиты документа, на основании которого установлены требования к сохранению, содержанию и использованию объектов культурного наследия (памятников истории и культуры) народов Российской Федерации, требования к обеспечению доступа к таким объектам либо выявленному объекту культурного наследия	-

Характеристики всех помещений, машино-мест в здании, сооружении

-

кадастровый номер здания, сооружения (при наличии)

1. Сведения о помещениях, машино-местах, созданных, образованных или характеристики которых подлежат изменению в связи с реконструкцией здания, сооружения

Обозначение (номер) помещения, машино-места на плане здания, сооружения, плане этажа кв. 85

Кадастровый номер -

№ п/п	Наименование характеристики	Значение характеристики
1	2	3
1	**Вид объекта недвижимости (помещение, машино-место)**	**Помещение**
2	**Ранее присвоенный государтсвенный учетный номер помещения, машино-места (кадастровый, инвентарный или условный номер)**	-
3	**Кадастровый номер исходного объекта недвижимости (объектов недвижимости)**	-
4	**Номер, тип этажа (этажей), на котором (которых) расположено помещение, машино-место**	**15-Этаж**
5	**Адрес помещения, машино-места**	-
	Местоположение помещения, машино-места	**Краснодарский край, г. Новороссийск, с. Цемдолина, ул. Солнечная**
	Дополнение местоположения помещения, машино-места	**городской округ город Новороссийск, д. 2 к. 3 кв. 85**
6	**Площадь помещения, машино-места (Р), м^2**	**42,2**
7	**Назначение помещения**	**Жилое**
8	**Вид жилого помещения (квартира, комната (в квартире), если жилое помещение расположено в многоквартирном доме**	**Квартира**
9	**Вид (виды) разрешенного использования помещения**	-
10	**Наименование помещения**	-
11	**Кадастровый номер (при наличии) или обозначение на плане этажа (или поэтажном плане) квартиры, в которой расположена комната**	-
12	**Сведения об отнесении к общему имуществу в многоквартирном доме или к вспомогательным помещениям**	-
13	**Сведения об отнесении к специализированному жилищному фонду или к жилым помещениям наемного дома социального использования или наемного дома коммерческого использования**	-
14	**Сведения о включении помещения в единый государственный реестр объектов культурного наследия (памятников истории и культуры) народов Российской Федерации**	
14.1	Регистрационный номер, вид и наименование объекта недвижимости в едином государственном реестре объектов культурного наследия (памятников истории и культуры) народов Российской Федерации либо регистрационный номер учетной карты объекта, представляющего собой историко-культурную ценность, вид и наименование выявленного объекта культурного наследия	-

14.2	Реквизиты решений Правительства Российской Федерации, органов охраны объектов культурного наследия о включении объекта недвижимости в единый государственный реестр объектов культурного наследия (памятников истории и культуры) народов Российской Федерации либо об отнесении объекта недвижимости к выявленным объектам культурного наследия, подлежащим государственной охране	-
14.3	Реквизиты документа, на основании которого установлены требования к сохранению, содержанию и использованию объектов культурного наследия (памятников истории и культуры) народов Российской Федерации, требования к обеспечению доступа к таким объектам либо выявленному объекту культурного наследия	-

Характеристики всех помещений, машино-мест в здании, сооружении

-

кадастровый номер здания, сооружения (при наличии)

1. Сведения о помещениях, машино-местах, созданных, образованных или характеристики которых подлежат изменению в связи с реконструкцией здания, сооружения

Обозначение (номер) помещения, машино-места на плане здания, сооружения, плане этажа кв. 86

Кадастровый номер -

№ п/п	Наименование характеристики	Значение характеристики
1	2	3
1	**Вид объекта недвижимости (помещение, машино-место)**	**Помещение**
2	**Ранее присвоенный государтсвенный учетный номер помещения, машино-места (кадастровый, инвентарный или условный номер)**	-
3	**Кадастровый номер исходного объекта недвижимости (объектов недвижимости)**	-
4	**Номер, тип этажа (этажей), на котором (которых) расположено помещение, машино-место**	**15-Этаж**
5	**Адрес помещения, машино-места**	-
	Местоположение помещения, машино-места	**Краснодарский край, г. Новороссийск, с. Цемдолина, ул. Солнечная**
	Дополнение местоположения помещения, машино-места	**городской округ город Новороссийск, д. 2 к. 3 кв. 86**
6	**Площадь помещения, машино-места (Р), м^2**	**108,0**
7	**Назначение помещения**	**Жилое**
8	**Вид жилого помещения (квартира, комната (в квартире), если жилое помещение расположено в многоквартирном доме**	**Квартира**
9	**Вид (виды) разрешенного использования помещения**	-
10	**Наименование помещения**	-
11	**Кадастровый номер (при наличии) или обозначение на плане этажа (или поэтажном плане) квартиры, в которой расположена комната**	-
12	**Сведения об отнесении к общему имуществу в многоквартирном доме или к вспомогательным помещениям**	-
13	**Сведения об отнесении к специализированному жилищному фонду или к жилым помещениям наемного дома социального использования или наемного дома коммерческого использования**	-

14	**Сведения о включении помещения в единый государственный реестр объектов культурного наследия (памятников истории и культуры) народов Российской Федерации**	
14.1	Регистрационный номер, вид и наименование объекта недвижимости в едином государственном реестре объектов культурного наследия (памятников истории и культуры) народов Российской Федерации либо регистрационный номер учетной карты объекта, представляющего собой историко-культурную ценность, вид и наименование выявленного объекта культурного наследия	-
14.2	Реквизиты решений Правительства Российской Федерации, органов охраны объектов культурного наследия о включении объекта недвижимости в единый государственный реестр объектов культурного наследия (памятников истории и культуры) народов Российской Федерации либо об отнесении объекта недвижимости к выявленным объектам культурного наследия, подлежащим государственной охране	-
14.3	Реквизиты документа, на основании которого установлены требования к сохранению, содержанию и использованию объектов культурного наследия (памятников истории и культуры) народов Российской Федерации, требования к обеспечению доступа к таким объектам либо выявленному объекту культурного наследия	-

Характеристики всех помещений, машино-мест в здании, сооружении

-

кадастровый номер здания, сооружения (при наличии)

1. Сведения о помещениях, машино-местах, созданных, образованных или характеристики которых подлежат изменению в связи с реконструкцией здания, сооружения

Обозначение (номер) помещения, машино-места на плане здания, сооружения, плане этажа кв. 87

Кадастровый номер -

№ п/п	Наименование характеристики	Значение характеристики
1	**2**	**3**
1	**Вид объекта недвижимости (помещение, машино-место)**	**Помещение**
2	**Ранее присвоенный государтсвенный учетный номер помещения, машино-места (кадастровый, инвентарный или условный номер)**	**-**
3	**Кадастровый номер исходного объекта недвижимости (объектов недвижимости)**	**-**
4	**Номер, тип этажа (этажей), на котором (которых) расположено помещение, машино-место**	**15-Этаж**
5	**Адрес помещения, машино-места**	**-**
	Местоположение помещения, машино-места	**Краснодарский край, г. Новороссийск, с. Цемдолина, ул. Солнечная**
	Дополнение местоположения помещения, машино-места	**городской округ город Новороссийск, д. 2 к. 3 кв. 87**
6	**Площадь помещения, машино-места (Р), м²**	**57,0**
7	**Назначение помещения**	**Жилое**
8	**Вид жилого помещения (квартира, комната (в квартире), если жилое помещение расположено в многоквартирном доме**	**Квартира**
9	**Вид (виды) разрешенного использования помещения**	**-**
10	**Наименование помещения**	**-**
11	**Кадастровый номер (при наличии) или обозначение на плане этажа (или поэтажном плане) квартиры, в которой расположена комната**	**-**

12	**Сведения об отнесении к общему имуществу в многоквартирном доме или к вспомогательным помещениям**	**-**
13	**Сведения об отнесении к специализированному жилищному фонду или к жилым помещениям наемного дома социального использования или наемного дома коммерческого использования**	**-**
14	**Сведения о включении помещения в единый государственный реестр объектов культурного наследия (памятников истории и культуры) народов Российской Федерации**	
14.1	Регистрационный номер, вид и наименование объекта недвижимости в едином государственном реестре объектов культурного наследия (памятников истории и культуры) народов Российской Федерации либо регистрационный номер учетной карты объекта, представляющего собой историко-культурную ценность, вид и наименование выявленного объекта культурного наследия	-
14.2	Реквизиты решений Правительства Российской Федерации, органов охраны объектов культурного наследия о включении объекта недвижимости в единый государственный реестр объектов культурного наследия (памятников истории и культуры) народов Российской Федерации либо об отнесении объекта недвижимости к выявленным объектам культурного наследия, подлежащим государственной охране	-
14.3	Реквизиты документа, на основании которого установлены требования к сохранению, содержанию и использованию объектов культурного наследия (памятников истории и культуры) народов Российской Федерации, требования к обеспечению доступа к таким объектам либо выявленному объекту культурного наследия	-

Характеристики всех помещений, машино-мест в здании, сооружении

-

кадастровый номер здания, сооружения (при наличии)

1. Сведения о помещениях, машино-местах, созданных, образованных или характеристики которых подлежат изменению в связи с реконструкцией здания, сооружения

Обозначение (номер) помещения, машино-места на плане здания, сооружения, плане этажа кв. 88

Кадастровый номер -

№ п/п	Наименование характеристики	Значение характеристики
1	**2**	**3**
1	**Вид объекта недвижимости (помещение, машино-место)**	**Помещение**
2	**Ранее присвоенный государтсвенный учетный номер помещения, машино-места (кадастровый, инвентарный или условный номер)**	**-**
3	**Кадастровый номер исходного объекта недвижимости (объектов недвижимости)**	**-**
4	**Номер, тип этажа (этажей), на котором (которых) расположено помещение, машино-место**	**15-Этаж**
5	**Адрес помещения, машино-места**	**-**
	Местоположение помещения, машино-места	**Краснодарский край, г. Новороссийск, с. Цемдолина, ул. Солнечная**
	Дополнение местоположения помещения, машино-места	**городской округ город Новороссийск, д. 2 к. 3 кв. 88**
6	**Площадь помещения, машино-места (Р), м^2**	**56,8**
7	**Назначение помещения**	**Жилое**

8	**Вид жилого помещения (квартира, комната (в квартире), если жилое помещение расположено в многоквартирном доме**	**Квартира**
9	**Вид (виды) разрешенного использования помещения**	**-**
10	**Наименование помещения**	**-**
11	**Кадастровый номер (при наличии) или обозначение на плане этажа (или поэтажном плане) квартиры, в которой расположена комната**	**-**
12	**Сведения об отнесении к общему имуществу в многоквартирном доме или к вспомогательным помещениям**	**-**
13	**Сведения об отнесении к специализированному жилищному фонду или к жилым помещениям наемного дома социального использования или наемного дома коммерческого использования**	**-**
14	**Сведения о включении помещения в единый государственный реестр объектов культурного наследия (памятников истории и культуры) народов Российской Федерации**	
14.1	Регистрационный номер, вид и наименование объекта недвижимости в едином государственном реестре объектов культурного наследия (памятников истории и культуры) народов Российской Федерации либо регистрационный номер учетной карты объекта, представляющего собой историко-культурную ценность, вид и наименование выявленного объекта культурного наследия	-
14.2	Реквизиты решений Правительства Российской Федерации, органов охраны объектов культурного наследия о включении объекта недвижимости в единый государственный реестр объектов культурного наследия (памятников истории и культуры) народов Российской Федерации либо об отнесении объекта недвижимости к выявленным объектам культурного наследия, подлежащим государственной охране	-
14.3	Реквизиты документа, на основании которого установлены требования к сохранению, содержанию и использованию объектов культурного наследия (памятников истории и культуры) народов Российской Федерации, требования к обеспечению доступа к таким объектам либо выявленному объекту культурного наследия	-

Характеристики всех помещений, машино-мест в здании, сооружении

-

кадастровый номер здания, сооружения (при наличии)

1. Сведения о помещениях, машино-местах, созданных, образованных или характеристики которых подлежат изменению в связи с реконструкцией здания, сооружения

Обозначение (номер) помещения, машино-места на плане здания, сооружения, плане этажа кв. 89

Кадастровый номер -

№ п/п	Наименование характеристики	Значение характеристики
1	**2**	**3**
1	**Вид объекта недвижимости (помещение, машино-место)**	**Помещение**
2	**Ранее присвоенный государтсвенный учетный номер помещения, машино-места (кадастровый, инвентарный или условный номер)**	**-**
3	**Кадастровый номер исходного объекта недвижимости (объектов недвижимости)**	**-**
4	**Номер, тип этажа (этажей), на котором (которых) расположено помещение, машино-место**	**15-Этаж**

5	**Адрес помещения, машино-места**	**-**
	Местоположение помещения, машино-места	**Краснодарский край, г. Новороссийск, с. Цемдолина, ул. Солнечная**
	Дополнение местоположения помещения, машино-места	**городской округ город Новороссийск, д. 2 к. 3 кв. 89**
6	**Площадь помещения, машино-места (Р), м²**	**54,1**
7	**Назначение помещения**	**Жилое**
8	**Вид жилого помещения (квартира, комната (в квартире), если жилое помещение расположено в многоквартирном доме**	**Квартира**
9	**Вид (виды) разрешенного использования помещения**	**-**
10	**Наименование помещения**	**-**
11	**Кадастровый номер (при наличии) или обозначение на плане этажа (или поэтажном плане) квартиры, в которой расположена комната**	**-**
12	**Сведения об отнесении к общему имуществу в многоквартирном доме или к вспомогательным помещениям**	**-**
13	**Сведения об отнесении к специализированному жилищному фонду или к жилым помещениям наемного дома социального использования или наемного дома коммерческого использования**	**-**
14	**Сведения о включении помещения в единый государственный реестр объектов культурного наследия (памятников истории и культуры) народов Российской Федерации**	
14.1	Регистрационный номер, вид и наименование объекта недвижимости в едином государственном реестре объектов культурного наследия (памятников истории и культуры) народов Российской Федерации либо регистрационный номер учетной карты объекта, представляющего собой историко-культурную ценность, вид и наименование выявленного объекта культурного наследия	-
14.2	Реквизиты решений Правительства Российской Федерации, органов охраны объектов культурного наследия о включении объекта недвижимости в единый государственный реестр объектов культурного наследия (памятников истории и культуры) народов Российской Федерации либо об отнесении объекта недвижимости к выявленным объектам культурного наследия, подлежащим государственной охране	-
14.3	Реквизиты документа, на основании которого установлены требования к сохранению, содержанию и использованию объектов культурного наследия (памятников истории и культуры) народов Российской Федерации, требования к обеспечению доступа к таким объектам либо выявленному объекту культурного наследия	-

Характеристики всех помещений, машино-мест в здании, сооружении

-

кадастровый номер здания, сооружения (при наличии)

1. Сведения о помещениях, машино-местах, созданных, образованных или характеристики которых подлежат изменению в связи с реконструкцией здания, сооружения

Обозначение (номер) помещения, машино-места на плане здания, сооружения, плане этажа кв. 90

Кадастровый номер -

№ п/п	Наименование характеристики	Значение характеристики
1	**2**	**3**

1	**Вид объекта недвижимости (помещение, машино-место)**	**Помещение**
2	**Ранее присвоенный государтсвенный учетный номер помещения, машино-места (кадастровый, инвентарный или условный номер)**	**-**
3	**Кадастровый номер исходного объекта недвижимости (объектов недвижимости)**	**-**
4	**Номер, тип этажа (этажей), на котором (которых) расположено помещение, машино-место**	**15-Этаж**
5	**Адрес помещения, машино-места**	**-**
	Местоположение помещения, машино-места	**Краснодарский край, г. Новороссийск, с. Цемдолина, ул. Солнечная**
	Дополнение местоположения помещения, машино-места	**городской округ город Новороссийск, д. 2 к. 3 кв. 90**
6	**Площадь помещения, машино-места (Р), м^2**	**70,8**
7	**Назначение помещения**	**Жилое**
8	**Вид жилого помещения (квартира, комната (в квартире), если жилое помещение расположено в многоквартирном доме**	**Квартира**
9	**Вид (виды) разрешенного использования помещения**	**-**
10	**Наименование помещения**	**-**
11	**Кадастровый номер (при наличии) или обозначение на плане этажа (или поэтажном плане) квартиры, в которой расположена комната**	**-**
12	**Сведения об отнесении к общему имуществу в многоквартирном доме или к вспомогательным помещениям**	**-**
13	**Сведения об отнесении к специализированному жилищному фонду или к жилым помещениям наемного дома социального использования или наемного дома коммерческого использования**	**-**
14	**Сведения о включении помещения в единый государственный реестр объектов культурного наследия (памятников истории и культуры) народов Российской Федерации**	
14.1	Регистрационный номер, вид и наименование объекта недвижимости в едином государственном реестре объектов культурного наследия (памятников истории и культуры) народов Российской Федерации либо регистрационный номер учетной карты объекта, представляющего собой историко-культурную ценность, вид и наименование выявленного объекта культурного наследия	-
14.2	Реквизиты решений Правительства Российской Федерации, органов охраны объектов культурного наследия о включении объекта недвижимости в единый государственный реестр объектов культурного наследия (памятников истории и культуры) народов Российской Федерации либо об отнесении объекта недвижимости к выявленным объектам культурного наследия, подлежащим государственной охране	-
14.3	Реквизиты документа, на основании которого установлены требования к сохранению, содержанию и использованию объектов культурного наследия (памятников истории и культуры) народов Российской Федерации, требования к обеспечению доступа к таким объектам либо выявленному объекту культурного наследия	-

Характеристики всех помещений, машино-мест в здании, сооружении

-

кадастровый номер здания, сооружения (при наличии)

1. Сведения о помещениях, машино-местах, созданных, образованных или характеристики которых подлежат изменению в связи с реконструкцией здания, сооружения

Обозначение (номер) помещения, машино-места на плане здания, сооружения, плане этажа кв. 91

Кадастровый номер -

№ п/п	Наименование характеристики	Значение характеристики
1	2	3
1	**Вид объекта недвижимости (помещение, машино-место)**	**Помещение**
2	**Ранее присвоенный государтсвенный учетный номер помещения, машино-места (кадастровый, инвентарный или условный номер)**	-
3	**Кадастровый номер исходного объекта недвижимости (объектов недвижимости)**	-
4	**Номер, тип этажа (этажей), на котором (которых) расположено помещение, машино-место**	**16-Этаж**
5	**Адрес помещения, машино-места**	-
	Местоположение помещения, машино-места	**Краснодарский край, г. Новороссийск, с. Цемдолина, ул. Солнечная**
	Дополнение местоположения помещения, машино-места	**городской округ город Новороссийск, д. 2 к. 3 кв. 91**
6	**Площадь помещения, машино-места (Р), м^2**	**42,2**
7	**Назначение помещения**	**Жилое**
8	**Вид жилого помещения (квартира, комната (в квартире), если жилое помещение расположено в многоквартирном доме**	**Квартира**
9	**Вид (виды) разрешенного использования помещения**	-
10	**Наименование помещения**	-
11	**Кадастровый номер (при наличии) или обозначение на плане этажа (или поэтажном плане) квартиры, в которой расположена комната**	-
12	**Сведения об отнесении к общему имуществу в многоквартирном доме или к вспомогательным помещениям**	-
13	**Сведения об отнесении к специализированному жилищному фонду или к жилым помещениям наемного дома социального использования или наемного дома коммерческого использования**	-
14	**Сведения о включении помещения в единый государственный реестр объектов культурного наследия (памятников истории и культуры) народов Российской Федерации**	
14.1	Регистрационный номер, вид и наименование объекта недвижимости в едином государственном реестре объектов культурного наследия (памятников истории и культуры) народов Российской Федерации либо регистрационный номер учетной карты объекта, представляющего собой историко-культурную ценность, вид и наименование выявленного объекта культурного наследия	-
14.2	Реквизиты решений Правительства Российской Федерации, органов охраны объектов культурного наследия о включении объекта недвижимости в единый государственный реестр объектов культурного наследия (памятников истории и культуры) народов Российской Федерации либо об отнесении объекта недвижимости к выявленным объектам культурного наследия, подлежащим государственной охране	-

14.3	Реквизиты документа, на основании которого установлены требования к сохранению, содержанию и использованию объектов культурного наследия (памятников истории и культуры) народов Российской Федерации, требования к обеспечению доступа к таким объектам либо выявленному объекту культурного наследия	-

Характеристики всех помещений, машино-мест в здании, сооружении

-

кадастровый номер здания, сооружения (при наличии)

1. Сведения о помещениях, машино-местах, созданных, образованных или характеристики которых подлежат изменению в связи с реконструкцией здания, сооружения

Обозначение (номер) помещения, машино-места на плане здания, сооружения, плане этажа кв. 92

Кадастровый номер -

№ п/п	Наименование характеристики	Значение характеристики
1	2	3
1	Вид объекта недвижимости (помещение, машино-место)	Помещение
2	Ранее присвоенный государтсвенный учетный номер помещения, машино-места (кадастровый, инвентарный или условный номер)	-
3	Кадастровый номер исходного объекта недвижимости (объектов недвижимости)	-
4	Номер, тип этажа (этажей), на котором (которых) расположено помещение, машино-место	16-Этаж
5	Адрес помещения, машино-места	-
	Местоположение помещения, машино-места	Краснодарский край, г. Новороссийск, с. Цемдолина, ул. Солнечная
	Дополнение местоположения помещения, машино-места	городской округ город Новороссийск, д. 2 к. 3 кв. 92
6	Площадь помещения, машино-места (Р), м^2	107,7
7	Назначение помещения	Жилое
8	Вид жилого помещения (квартира, комната (в квартире), если жилое помещение расположено в многоквартирном доме	Квартира
9	Вид (виды) разрешенного использования помещения	-
10	Наименование помещения	-
11	Кадастровый номер (при наличии) или обозначение на плане этажа (или поэтажном плане) квартиры, в которой расположена комната	-
12	Сведения об отнесении к общему имуществу в многоквартирном доме или к вспомогательным помещениям	-
13	Сведения об отнесении к специализированному жилищному фонду или к жилым помещениям наемного дома социального использования или наемного дома коммерческого использования	-
14	Сведения о включении помещения в единый государственный реестр объектов культурного наследия (памятников истории и культуры) народов Российской Федерации	
14.1	Регистрационный номер, вид и наименование объекта недвижимости в едином государственном реестре объектов культурного наследия (памятников истории и культуры) народов Российской Федерации либо регистрационный номер учетной карты объекта, представляющего собой историко-культурную ценность, вид и наименование выявленного объекта культурного наследия	-

14.2	Реквизиты решений Правительства Российской Федерации, органов охраны объектов культурного наследия о включении объекта недвижимости в единый государственный реестр объектов культурного наследия (памятников истории и культуры) народов Российской Федерации либо об отнесении объекта недвижимости к выявленным объектам культурного наследия, подлежащим государственной охране	-
14.3	Реквизиты документа, на основании которого установлены требования к сохранению, содержанию и использованию объектов культурного наследия (памятников истории и культуры) народов Российской Федерации, требования к обеспечению доступа к таким объектам либо выявленному объекту культурного наследия	-

Характеристики всех помещений, машино-мест в здании, сооружении

-

кадастровый номер здания, сооружения (при наличии)

1. Сведения о помещениях, машино-местах, созданных, образованных или характеристики которых подлежат изменению в связи с реконструкцией здания, сооружения

Обозначение (номер) помещения, машино-места на плане здания, сооружения, плане этажа кв. 93

Кадастровый номер -

№ п/п	Наименование характеристики	Значение характеристики
1	2	3
1	Вид объекта недвижимости (помещение, машино-место)	Помещение
2	Ранее присвоенный государтсвенный учетный номер помещения, машино-места (кадастровый, инвентарный или условный номер)	-
3	Кадастровый номер исходного объекта недвижимости (объектов недвижимости)	-
4	Номер, тип этажа (этажей), на котором (которых) расположено помещение, машино-место	16-Этаж
5	Адрес помещения, машино-места	-
	Местоположение помещения, машино-места	Краснодарский край, г. Новороссийск, с. Цемдолина, ул. Солнечная
	Дополнение местоположения помещения, машино-места	городской округ город Новороссийск, д. 2 к. 3 кв. 93
6	Площадь помещения, машино-места (Р), м^2	56,9
7	Назначение помещения	Жилое
8	Вид жилого помещения (квартира, комната (в квартире), если жилое помещение расположено в многоквартирном доме	Квартира
9	Вид (виды) разрешенного использования помещения	-
10	Наименование помещения	-
11	Кадастровый номер (при наличии) или обозначение на плане этажа (или поэтажном плане) квартиры, в которой расположена комната	-
12	Сведения об отнесении к общему имуществу в многоквартирном доме или к вспомогательным помещениям	-
13	Сведения об отнесении к специализированному жилищному фонду или к жилым помещениям наемного дома социального использования или наемного дома коммерческого использования	-

14	**Сведения о включении помещения в единый государственный реестр объектов культурного наследия (памятников истории и культуры) народов Российской Федерации**	
14.1	Регистрационный номер, вид и наименование объекта недвижимости в едином государственном реестре объектов культурного наследия (памятников истории и культуры) народов Российской Федерации либо регистрационный номер учетной карты объекта, представляющего собой историко-культурную ценность, вид и наименование выявленного объекта культурного наследия	-
14.2	Реквизиты решений Правительства Российской Федерации, органов охраны объектов культурного наследия о включении объекта недвижимости в единый государственный реестр объектов культурного наследия (памятников истории и культуры) народов Российской Федерации либо об отнесении объекта недвижимости к выявленным объектам культурного наследия, подлежащим государственной охране	-
14.3	Реквизиты документа, на основании которого установлены требования к сохранению, содержанию и использованию объектов культурного наследия (памятников истории и культуры) народов Российской Федерации, требования к обеспечению доступа к таким объектам либо выявленному объекту культурного наследия	-

Характеристики всех помещений, машино-мест в здании, сооружении

-

кадастровый номер здания, сооружения (при наличии)

1. Сведения о помещениях, машино-местах, созданных, образованных или характеристики которых подлежат изменению в связи с реконструкцией здания, сооружения

Обозначение (номер) помещения, машино-места на плане здания, сооружения, плане этажа кв. 94

Кадастровый номер -

№ п/п	Наименование характеристики	Значение характеристики
1	**2**	**3**
1	**Вид объекта недвижимости (помещение, машино-место)**	**Помещение**
2	**Ранее присвоенный государтсвенный учетный номер помещения, машино-места (кадастровый, инвентарный или условный номер)**	**-**
3	**Кадастровый номер исходного объекта недвижимости (объектов недвижимости)**	**-**
4	**Номер, тип этажа (этажей), на котором (которых) расположено помещение, машино-место**	**16-Этаж**
5	**Адрес помещения, машино-места**	**-**
	Местоположение помещения, машино-места	**Краснодарский край, г. Новороссийск, с. Цемдолина, ул. Солнечная**
	Дополнение местоположения помещения, машино-места	**городской округ город Новороссийск, д. 2 к. 3 кв. 94**
6	**Площадь помещения, машино-места (Р), м^2**	**56,7**
7	**Назначение помещения**	**Жилое**
8	**Вид жилого помещения (квартира, комната (в квартире), если жилое помещение расположено в многоквартирном доме**	**Квартира**
9	**Вид (виды) разрешенного использования помещения**	**-**
10	**Наименование помещения**	**-**
11	**Кадастровый номер (при наличии) или обозначение на плане этажа (или поэтажном плане) квартиры, в которой расположена комната**	**-**

12	**Сведения об отнесении к общему имуществу в многоквартирном доме или к вспомогательным помещениям**	**-**
13	**Сведения об отнесении к специализированному жилищному фонду или к жилым помещениям наемного дома социального использования или наемного дома коммерческого использования**	**-**
14	**Сведения о включении помещения в единый государственный реестр объектов культурного наследия (памятников истории и культуры) народов Российской Федерации**	
14.1	Регистрационный номер, вид и наименование объекта недвижимости в едином государственном реестре объектов культурного наследия (памятников истории и культуры) народов Российской Федерации либо регистрационный номер учетной карты объекта, представляющего собой историко-культурную ценность, вид и наименование выявленного объекта культурного наследия	-
14.2	Реквизиты решений Правительства Российской Федерации, органов охраны объектов культурного наследия о включении объекта недвижимости в единый государственный реестр объектов культурного наследия (памятников истории и культуры) народов Российской Федерации либо об отнесении объекта недвижимости к выявленным объектам культурного наследия, подлежащим государственной охране	-
14.3	Реквизиты документа, на основании которого установлены требования к сохранению, содержанию и использованию объектов культурного наследия (памятников истории и культуры) народов Российской Федерации, требования к обеспечению доступа к таким объектам либо выявленному объекту культурного наследия	-

Характеристики всех помещений, машино-мест в здании, сооружении

-

кадастровый номер здания, сооружения (при наличии)

1. Сведения о помещениях, машино-местах, созданных, образованных или характеристики которых подлежат изменению в связи с реконструкцией здания, сооружения

Обозначение (номер) помещения, машино-места на плане здания, сооружения, плане этажа кв. 95

Кадастровый номер -

№ п/п	Наименование характеристики	Значение характеристики
1	**2**	**3**
1	**Вид объекта недвижимости (помещение, машино-место)**	**Помещение**
2	**Ранее присвоенный государтсвенный учетный номер помещения, машино-места (кадастровый, инвентарный или условный номер)**	**-**
3	**Кадастровый номер исходного объекта недвижимости (объектов недвижимости)**	**-**
4	**Номер, тип этажа (этажей), на котором (которых) расположено помещение, машино-место**	**16-Этаж**
5	**Адрес помещения, машино-места**	**-**
	Местоположение помещения, машино-места	**Краснодарский край, г. Новороссийск, с. Цемдолина, ул. Солнечная**
	Дополнение местоположения помещения, машино-места	**городской округ город Новороссийск, д. 2 к. 3 кв. 95**
6	**Площадь помещения, машино-места (Р), м^2**	**54,3**
7	**Назначение помещения**	**Жилое**

8	**Вид жилого помещения (квартира, комната (в квартире), если жилое помещение расположено в многоквартирном доме**	**Квартира**
9	**Вид (виды) разрешенного использования помещения**	**-**
10	**Наименование помещения**	**-**
11	**Кадастровый номер (при наличии) или обозначение на плане этажа (или поэтажном плане) квартиры, в которой расположена комната**	**-**
12	**Сведения об отнесении к общему имуществу в многоквартирном доме или к вспомогательным помещениям**	**-**
13	**Сведения об отнесении к специализированному жилищному фонду или к жилым помещениям наемного дома социального использования или наемного дома коммерческого использования**	**-**
14	**Сведения о включении помещения в единый государственный реестр объектов культурного наследия (памятников истории и культуры) народов Российской Федерации**	
14.1	Регистрационный номер, вид и наименование объекта недвижимости в едином государственном реестре объектов культурного наследия (памятников истории и культуры) народов Российской Федерации либо регистрационный номер учетной карты объекта, представляющего собой историко-культурную ценность, вид и наименование выявленного объекта культурного наследия	-
14.2	Реквизиты решений Правительства Российской Федерации, органов охраны объектов культурного наследия о включении объекта недвижимости в единый государственный реестр объектов культурного наследия (памятников истории и культуры) народов Российской Федерации либо об отнесении объекта недвижимости к выявленным объектам культурного наследия, подлежащим государственной охране	-
14.3	Реквизиты документа, на основании которого установлены требования к сохранению, содержанию и использованию объектов культурного наследия (памятников истории и культуры) народов Российской Федерации, требования к обеспечению доступа к таким объектам либо выявленному объекту культурного наследия	-

Характеристики всех помещений, машино-мест в здании, сооружении

-

кадастровый номер здания, сооружения (при наличии)

1. Сведения о помещениях, машино-местах, созданных, образованных или характеристики которых подлежат изменению в связи с реконструкцией здания, сооружения

Обозначение (номер) помещения, машино-места на плане здания, сооружения, плане этажа кв. 96

Кадастровый номер -

№ п/п	Наименование характеристики	Значение характеристики
1	**2**	**3**
1	**Вид объекта недвижимости (помещение, машино-место)**	**Помещение**
2	**Ранее присвоенный государтсвенный учетный номер помещения, машино-места (кадастровый, инвентарный или условный номер)**	**-**
3	**Кадастровый номер исходного объекта недвижимости (объектов недвижимости)**	**-**
4	**Номер, тип этажа (этажей), на котором (которых) расположено помещение, машино-место**	**16-Этаж**

5	**Адрес помещения, машино-места**	**-**
	Местоположение помещения, машино-места	**Краснодарский край, г. Новороссийск, с. Цемдолина, ул. Солнечная**
	Дополнение местоположения помещения, машино-места	**городской округ город Новороссийск, д. 2 к. 3 кв. 96**
6	**Площадь помещения, машино-места (Р), м²**	**70,8**
7	**Назначение помещения**	**Жилое**
8	**Вид жилого помещения (квартира, комната (в квартире), если жилое помещение расположено в многоквартирном доме**	**Квартира**
9	**Вид (виды) разрешенного использования помещения**	**-**
10	**Наименование помещения**	**-**
11	**Кадастровый номер (при наличии) или обозначение на плане этажа (или поэтажном плане) квартиры, в которой расположена комната**	**-**
12	**Сведения об отнесении к общему имуществу в многоквартирном доме или к вспомогательным помещениям**	**-**
13	**Сведения об отнесении к специализированному жилищному фонду или к жилым помещениям наемного дома социального использования или наемного дома коммерческого использования**	**-**
14	**Сведения о включении помещения в единый государственный реестр объектов культурного наследия (памятников истории и культуры) народов Российской Федерации**	
14.1	Регистрационный номер, вид и наименование объекта недвижимости в едином государственном реестре объектов культурного наследия (памятников истории и культуры) народов Российской Федерации либо регистрационный номер учетной карты объекта, представляющего собой историко-культурную ценность, вид и наименование выявленного объекта культурного наследия	-
14.2	Реквизиты решений Правительства Российской Федерации, органов охраны объектов культурного наследия о включении объекта недвижимости в единый государственный реестр объектов культурного наследия (памятников истории и культуры) народов Российской Федерации либо об отнесении объекта недвижимости к выявленным объектам культурного наследия, подлежащим государственной охране	-
14.3	Реквизиты документа, на основании которого установлены требования к сохранению, содержанию и использованию объектов культурного наследия (памятников истории и культуры) народов Российской Федерации, требования к обеспечению доступа к таким объектам либо выявленному объекту культурного наследия	-

Характеристики всех помещений, машино-мест в здании, сооружении

-

кадастровый номер здания, сооружения (при наличии)

1. Сведения о помещениях, машино-местах, созданных, образованных или характеристики которых подлежат изменению в связи с реконструкцией здания, сооружения

Обозначение (номер) помещения, машино-места на плане здания, сооружения, плане этажа кв. 97

Кадастровый номер -

№ п/п	Наименование характеристики	Значение характеристики
1	**2**	**3**

1	**Вид объекта недвижимости (помещение, машино-место)**	**Помещение**
2	**Ранее присвоенный государтсвенный учетный номер помещения, машино-места (кадастровый, инвентарный или условный номер)**	**-**
3	**Кадастровый номер исходного объекта недвижимости (объектов недвижимости)**	**-**
4	**Номер, тип этажа (этажей), на котором (которых) расположено помещение, машино-место**	**1-Этаж**
5	**Адрес помещения, машино-места**	**-**
	Местоположение помещения, машино-места	**Краснодарский край, г. Новороссийск, с. Цемдолина, ул. Солнечная**
	Дополнение местоположения помещения, машино-места	**городской округ город Новороссийск, д. 2 к. 3 кв. 97**
6	**Площадь помещения, машино-места (Р), м^2**	**36,2**
7	**Назначение помещения**	**Жилое**
8	**Вид жилого помещения (квартира, комната (в квартире), если жилое помещение расположено в многоквартирном доме**	**Квартира**
9	**Вид (виды) разрешенного использования помещения**	**-**
10	**Наименование помещения**	**-**
11	**Кадастровый номер (при наличии) или обозначение на плане этажа (или поэтажном плане) квартиры, в которой расположена комната**	**-**
12	**Сведения об отнесении к общему имуществу в многоквартирном доме или к вспомогательным помещениям**	**-**
13	**Сведения об отнесении к специализированному жилищному фонду или к жилым помещениям наемного дома социального использования или наемного дома коммерческого использования**	**-**
14	**Сведения о включении помещения в единый государственный реестр объектов культурного наследия (памятников истории и культуры) народов Российской Федерации**	
14.1	Регистрационный номер, вид и наименование объекта недвижимости в едином государственном реестре объектов культурного наследия (памятников истории и культуры) народов Российской Федерации либо регистрационный номер учетной карты объекта, представляющего собой историко-культурную ценность, вид и наименование выявленного объекта культурного наследия	-
14.2	Реквизиты решений Правительства Российской Федерации, органов охраны объектов культурного наследия о включении объекта недвижимости в единый государственный реестр объектов культурного наследия (памятников истории и культуры) народов Российской Федерации либо об отнесении объекта недвижимости к выявленным объектам культурного наследия, подлежащим государственной охране	-
14.3	Реквизиты документа, на основании которого установлены требования к сохранению, содержанию и использованию объектов культурного наследия (памятников истории и культуры) народов Российской Федерации, требования к обеспечению доступа к таким объектам либо выявленному объекту культурного наследия	-

Характеристики всех помещений, машино-мест в здании, сооружении

-

кадастровый номер здания, сооружения (при наличии)

1. Сведения о помещениях, машино-местах, созданных, образованных или характеристики которых подлежат изменению в связи с реконструкцией здания, сооружения

Обозначение (номер) помещения, машино-места на плане здания, сооружения, плане этажа кв. 98

Кадастровый номер -

№ п/п	Наименование характеристики	Значение характеристики
1	2	3
1	**Вид объекта недвижимости (помещение, машино-место)**	**Помещение**
2	**Ранее присвоенный государтсвенный учетный номер помещения, машино-места (кадастровый, инвентарный или условный номер)**	**-**
3	**Кадастровый номер исходного объекта недвижимости (объектов недвижимости)**	**-**
4	**Номер, тип этажа (этажей), на котором (которых) расположено помещение, машино-место**	**1-Этаж**
5	**Адрес помещения, машино-места**	**-**
	Местоположение помещения, машино-места	**Краснодарский край, г. Новороссийск, с. Цемдолина, ул. Солнечная**
	Дополнение местоположения помещения, машино-места	**городской округ город Новороссийск, д. 2 к. 3 кв. 98**
6	**Площадь помещения, машино-места (Р), м^2**	**89,9**
7	**Назначение помещения**	**Жилое**
8	**Вид жилого помещения (квартира, комната (в квартире), если жилое помещение расположено в многоквартирном доме**	**Квартира**
9	**Вид (виды) разрешенного использования помещения**	**-**
10	**Наименование помещения**	**-**
11	**Кадастровый номер (при наличии) или обозначение на плане этажа (или поэтажном плане) квартиры, в которой расположена комната**	**-**
12	**Сведения об отнесении к общему имуществу в многоквартирном доме или к вспомогательным помещениям**	**-**
13	**Сведения об отнесении к специализированному жилищному фонду или к жилым помещениям наемного дома социального использования или наемного дома коммерческого использования**	**-**
14	**Сведения о включении помещения в единый государственный реестр объектов культурного наследия (памятников истории и культуры) народов Российской Федерации**	
14.1	Регистрационный номер, вид и наименование объекта недвижимости в едином государственном реестре объектов культурного наследия (памятников истории и культуры) народов Российской Федерации либо регистрационный номер учетной карты объекта, представляющего собой историко-культурную ценность, вид и наименование выявленного объекта культурного наследия	-
14.2	Реквизиты решений Правительства Российской Федерации, органов охраны объектов культурного наследия о включении объекта недвижимости в единый государственный реестр объектов культурного наследия (памятников истории и культуры) народов Российской Федерации либо об отнесении объекта недвижимости к выявленным объектам культурного наследия, подлежащим государственной охране	-

14.3	Реквизиты документа, на основании которого установлены требования к сохранению, содержанию и использованию объектов культурного наследия (памятников истории и культуры) народов Российской Федерации, требования к обеспечению доступа к таким объектам либо выявленному объекту культурного наследия	-

Характеристики всех помещений, машино-мест в здании, сооружении

-

кадастровый номер здания, сооружения (при наличии)

1. Сведения о помещениях, машино-местах, созданных, образованных или характеристики которых подлежат изменению в связи с реконструкцией здания, сооружения

Обозначение (номер) помещения, машино-места на плане здания, сооружения, плане этажа кв. 99

Кадастровый номер -

№ п/п	Наименование характеристики	Значение характеристики
1	2	3
1	Вид объекта недвижимости (помещение, машино-место)	Помещение
2	Ранее присвоенный государтсвенный учетный номер помещения, машино-места (кадастровый, инвентарный или условный номер)	-
3	Кадастровый номер исходного объекта недвижимости (объектов недвижимости)	-
4	Номер, тип этажа (этажей), на котором (которых) расположено помещение, машино-место	1-Этаж
5	Адрес помещения, машино-места	-
	Местоположение помещения, машино-места	Краснодарский край, г. Новороссийск, с. Цемдолина, ул. Солнечная
	Дополнение местоположения помещения, машино-места	городской округ город Новороссийск, д. 2 к. 3 кв. 99
6	Площадь помещения, машино-места (Р), м^2	39,1
7	Назначение помещения	Жилое
8	Вид жилого помещения (квартира, комната (в квартире), если жилое помещение расположено в многоквартирном доме	Квартира
9	Вид (виды) разрешенного использования помещения	-
10	Наименование помещения	-
11	Кадастровый номер (при наличии) или обозначение на плане этажа (или поэтажном плане) квартиры, в которой расположена комната	-
12	Сведения об отнесении к общему имуществу в многоквартирном доме или к вспомогательным помещениям	-
13	Сведения об отнесении к специализированному жилищному фонду или к жилым помещениям наемного дома социального использования или наемного дома коммерческого использования	-
14	Сведения о включении помещения в единый государственный реестр объектов культурного наследия (памятников истории и культуры) народов Российской Федерации	
14.1	Регистрационный номер, вид и наименование объекта недвижимости в едином государственном реестре объектов культурного наследия (памятников истории и культуры) народов Российской Федерации либо регистрационный номер учетной карты объекта, представляющего собой историко-культурную ценность, вид и наименование выявленного объекта культурного наследия	-

14.2	Реквизиты решений Правительства Российской Федерации, органов охраны объектов культурного наследия о включении объекта недвижимости в единый государственный реестр объектов культурного наследия (памятников истории и культуры) народов Российской Федерации либо об отнесении объекта недвижимости к выявленным объектам культурного наследия, подлежащим государственной охране	-
14.3	Реквизиты документа, на основании которого установлены требования к сохранению, содержанию и использованию объектов культурного наследия (памятников истории и культуры) народов Российской Федерации, требования к обеспечению доступа к таким объектам либо выявленному объекту культурного наследия	-

Характеристики всех помещений, машино-мест в здании, сооружении

-

кадастровый номер здания, сооружения (при наличии)

1. Сведения о помещениях, машино-местах, созданных, образованных или характеристики которых подлежат изменению в связи с реконструкцией здания, сооружения

Обозначение (номер) помещения, машино-места на плане здания, сооружения, плане этажа кв. 100

Кадастровый номер -

№ п/п	Наименование характеристики	Значение характеристики
1	2	3
1	Вид объекта недвижимости (помещение, машино-место)	Помещение
2	Ранее присвоенный государтсвенный учетный номер помещения, машино-места (кадастровый, инвентарный или условный номер)	-
3	Кадастровый номер исходного объекта недвижимости (объектов недвижимости)	-
4	Номер, тип этажа (этажей), на котором (которых) расположено помещение, машино-место	1-Этаж
5	Адрес помещения, машино-места	-
	Местоположение помещения, машино-места	Краснодарский край, г. Новороссийск, с. Цемдолина, ул. Солнечная
	Дополнение местоположения помещения, машино-места	городской округ город Новороссийск, д. 2 к. 3 кв. 100
6	Площадь помещения, машино-места (Р), м^2	36,3
7	Назначение помещения	Жилое
8	Вид жилого помещения (квартира, комната (в квартире), если жилое помещение расположено в многоквартирном доме	Квартира
9	Вид (виды) разрешенного использования помещения	-
10	Наименование помещения	-
11	Кадастровый номер (при наличии) или обозначение на плане этажа (или поэтажном плане) квартиры, в которой расположена комната	-
12	Сведения об отнесении к общему имуществу в многоквартирном доме или к вспомогательным помещениям	-
13	Сведения об отнесении к специализированному жилищному фонду или к жилым помещениям наемного дома социального использования или наемного дома коммерческого использования	-

14	**Сведения о включении помещения в единый государственный реестр объектов культурного наследия (памятников истории и культуры) народов Российской Федерации**	
14.1	Регистрационный номер, вид и наименование объекта недвижимости в едином государственном реестре объектов культурного наследия (памятников истории и культуры) народов Российской Федерации либо регистрационный номер учетной карты объекта, представляющего собой историко-культурную ценность, вид и наименование выявленного объекта культурного наследия	-
14.2	Реквизиты решений Правительства Российской Федерации, органов охраны объектов культурного наследия о включении объекта недвижимости в единый государственный реестр объектов культурного наследия (памятников истории и культуры) народов Российской Федерации либо об отнесении объекта недвижимости к выявленным объектам культурного наследия, подлежащим государственной охране	-
14.3	Реквизиты документа, на основании которого установлены требования к сохранению, содержанию и использованию объектов культурного наследия (памятников истории и культуры) народов Российской Федерации, требования к обеспечению доступа к таким объектам либо выявленному объекту культурного наследия	-

Характеристики всех помещений, машино-мест в здании, сооружении

-

кадастровый номер здания, сооружения (при наличии)

1. Сведения о помещениях, машино-местах, созданных, образованных или характеристики которых подлежат изменению в связи с реконструкцией здания, сооружения

Обозначение (номер) помещения, машино-места на плане здания, сооружения, плане этажа кв. 101

Кадастровый номер -

№ п/п	Наименование характеристики	Значение характеристики
1	**2**	**3**
1	**Вид объекта недвижимости (помещение, машино-место)**	**Помещение**
2	**Ранее присвоенный государтсвенный учетный номер помещения, машино-места (кадастровый, инвентарный или условный номер)**	**-**
3	**Кадастровый номер исходного объекта недвижимости (объектов недвижимости)**	**-**
4	**Номер, тип этажа (этажей), на котором (которых) расположено помещение, машино-место**	**1-Этаж**
5	**Адрес помещения, машино-места**	**-**
	Местоположение помещения, машино-места	**Краснодарский край, г. Новороссийск, с. Цемдолина, ул. Солнечная**
	Дополнение местоположения помещения, машино-места	**городской округ город Новороссийск, д. 2 к. 3 кв. 101**
6	**Площадь помещения, машино-места (Р), м²**	**39,2**
7	**Назначение помещения**	**Жилое**
8	**Вид жилого помещения (квартира, комната (в квартире), если жилое помещение расположено в многоквартирном доме**	**Квартира**
9	**Вид (виды) разрешенного использования помещения**	**-**
10	**Наименование помещения**	**-**
11	**Кадастровый номер (при наличии) или обозначение на плане этажа (или поэтажном плане) квартиры, в которой расположена комната**	**-**

12	**Сведения об отнесении к общему имуществу в многоквартирном доме или к вспомогательным помещениям**	**-**
13	**Сведения об отнесении к специализированному жилищному фонду или к жилым помещениям наемного дома социального использования или наемного дома коммерческого использования**	**-**
14	**Сведения о включении помещения в единый государственный реестр объектов культурного наследия (памятников истории и культуры) народов Российской Федерации**	
14.1	Регистрационный номер, вид и наименование объекта недвижимости в едином государственном реестре объектов культурного наследия (памятников истории и культуры) народов Российской Федерации либо регистрационный номер учетной карты объекта, представляющего собой историко-культурную ценность, вид и наименование выявленного объекта культурного наследия	-
14.2	Реквизиты решений Правительства Российской Федерации, органов охраны объектов культурного наследия о включении объекта недвижимости в единый государственный реестр объектов культурного наследия (памятников истории и культуры) народов Российской Федерации либо об отнесении объекта недвижимости к выявленным объектам культурного наследия, подлежащим государственной охране	-
14.3	Реквизиты документа, на основании которого установлены требования к сохранению, содержанию и использованию объектов культурного наследия (памятников истории и культуры) народов Российской Федерации, требования к обеспечению доступа к таким объектам либо выявленному объекту культурного наследия	-

Характеристики всех помещений, машино-мест в здании, сооружении

-

кадастровый номер здания, сооружения (при наличии)

1. Сведения о помещениях, машино-местах, созданных, образованных или характеристики которых подлежат изменению в связи с реконструкцией здания, сооружения

Обозначение (номер) помещения, машино-места на плане здания, сооружения, плане этажа кв. 102

Кадастровый номер -

№ п/п	Наименование характеристики	Значение характеристики
1	**2**	**3**
1	**Вид объекта недвижимости (помещение, машино-место)**	**Помещение**
2	**Ранее присвоенный государтсвенный учетный номер помещения, машино-места (кадастровый, инвентарный или условный номер)**	**-**
3	**Кадастровый номер исходного объекта недвижимости (объектов недвижимости)**	**-**
4	**Номер, тип этажа (этажей), на котором (которых) расположено помещение, машино-место**	**1-Этаж**
5	**Адрес помещения, машино-места**	**-**
	Местоположение помещения, машино-места	**Краснодарский край, г. Новороссийск, с. Цемдолина, ул. Солнечная**
	Дополнение местоположения помещения, машино-места	**городской округ город Новороссийск, д. 2 к. 3 кв. 102**
6	**Площадь помещения, машино-места (Р), м^2**	**58,7**
7	**Назначение помещения**	**Жилое**

8	**Вид жилого помещения (квартира, комната (в квартире), если жилое помещение расположено в многоквартирном доме**	**Квартира**
9	**Вид (виды) разрешенного использования помещения**	**-**
10	**Наименование помещения**	**-**
11	**Кадастровый номер (при наличии) или обозначение на плане этажа (или поэтажном плане) квартиры, в которой расположена комната**	**-**
12	**Сведения об отнесении к общему имуществу в многоквартирном доме или к вспомогательным помещениям**	**-**
13	**Сведения об отнесении к специализированному жилищному фонду или к жилым помещениям наемного дома социального использования или наемного дома коммерческого использования**	**-**
14	**Сведения о включении помещения в единый государственный реестр объектов культурного наследия (памятников истории и культуры) народов Российской Федерации**	
14.1	Регистрационный номер, вид и наименование объекта недвижимости в едином государственном реестре объектов культурного наследия (памятников истории и культуры) народов Российской Федерации либо регистрационный номер учетной карты объекта, представляющего собой историко-культурную ценность, вид и наименование выявленного объекта культурного наследия	-
14.2	Реквизиты решений Правительства Российской Федерации, органов охраны объектов культурного наследия о включении объекта недвижимости в единый государственный реестр объектов культурного наследия (памятников истории и культуры) народов Российской Федерации либо об отнесении объекта недвижимости к выявленным объектам культурного наследия, подлежащим государственной охране	-
14.3	Реквизиты документа, на основании которого установлены требования к сохранению, содержанию и использованию объектов культурного наследия (памятников истории и культуры) народов Российской Федерации, требования к обеспечению доступа к таким объектам либо выявленному объекту культурного наследия	-

Характеристики всех помещений, машино-мест в здании, сооружении

-

кадастровый номер здания, сооружения (при наличии)

1. Сведения о помещениях, машино-местах, созданных, образованных или характеристики которых подлежат изменению в связи с реконструкцией здания, сооружения

Обозначение (номер) помещения, машино-места на плане здания, сооружения, плане этажа кв. 103

Кадастровый номер -

№ п/п	Наименование характеристики	Значение характеристики
1	**2**	**3**
1	**Вид объекта недвижимости (помещение, машино-место)**	**Помещение**
2	**Ранее присвоенный государтсвенный учетный номер помещения, машино-места (кадастровый, инвентарный или условный номер)**	**-**
3	**Кадастровый номер исходного объекта недвижимости (объектов недвижимости)**	**-**
4	**Номер, тип этажа (этажей), на котором (которых) расположено помещение, машино-место**	**1-Этаж**

5	**Адрес помещения, машино-места**	**-**
	Местоположение помещения, машино-места	**Краснодарский край, г. Новороссийск, с. Цемдолина, ул. Солнечная**
	Дополнение местоположения помещения, машино-места	**городской округ город Новороссийск, д. 2 к. 3 кв. 103**
6	**Площадь помещения, машино-места (Р), м²**	**42,3**
7	**Назначение помещения**	**Жилое**
8	**Вид жилого помещения (квартира, комната (в квартире), если жилое помещение расположено в многоквартирном доме**	**Квартира**
9	**Вид (виды) разрешенного использования помещения**	**-**
10	**Наименование помещения**	**-**
11	**Кадастровый номер (при наличии) или обозначение на плане этажа (или поэтажном плане) квартиры, в которой расположена комната**	**-**
12	**Сведения об отнесении к общему имуществу в многоквартирном доме или к вспомогательным помещениям**	**-**
13	**Сведения об отнесении к специализированному жилищному фонду или к жилым помещениям наемного дома социального использования или наемного дома коммерческого использования**	**-**
14	**Сведения о включении помещения в единый государственный реестр объектов культурного наследия (памятников истории и культуры) народов Российской Федерации**	
14.1	Регистрационный номер, вид и наименование объекта недвижимости в едином государственном реестре объектов культурного наследия (памятников истории и культуры) народов Российской Федерации либо регистрационный номер учетной карты объекта, представляющего собой историко-культурную ценность, вид и наименование выявленного объекта культурного наследия	-
14.2	Реквизиты решений Правительства Российской Федерации, органов охраны объектов культурного наследия о включении объекта недвижимости в единый государственный реестр объектов культурного наследия (памятников истории и культуры) народов Российской Федерации либо об отнесении объекта недвижимости к выявленным объектам культурного наследия, подлежащим государственной охране	-
14.3	Реквизиты документа, на основании которого установлены требования к сохранению, содержанию и использованию объектов культурного наследия (памятников истории и культуры) народов Российской Федерации, требования к обеспечению доступа к таким объектам либо выявленному объекту культурного наследия	-

Характеристики всех помещений, машино-мест в здании, сооружении

-

кадастровый номер здания, сооружения (при наличии)

1. Сведения о помещениях, машино-местах, созданных, образованных или характеристики которых подлежат изменению в связи с реконструкцией здания, сооружения

Обозначение (номер) помещения, машино-места на плане здания, сооружения, плане этажа кв. 104

Кадастровый номер -

№ п/п	Наименование характеристики	Значение характеристики
1	**2**	**3**

1	**Вид объекта недвижимости (помещение, машино-место)**	**Помещение**
2	**Ранее присвоенный государтсвенный учетный номер помещения, машино-места (кадастровый, инвентарный или условный номер)**	**-**
3	**Кадастровый номер исходного объекта недвижимости (объектов недвижимости)**	**-**
4	**Номер, тип этажа (этажей), на котором (которых) расположено помещение, машино-место**	**1-Этаж**
5	**Адрес помещения, машино-места**	**-**
	Местоположение помещения, машино-места	**Краснодарский край, г. Новороссийск, с. Цемдолина, ул. Солнечная**
	Дополнение местоположения помещения, машино-места	**городской округ город Новороссийск, д. 2 к. 3 кв. 104**
6	**Площадь помещения, машино-места (Р), м^2**	**30,3**
7	**Назначение помещения**	**Жилое**
8	**Вид жилого помещения (квартира, комната (в квартире), если жилое помещение расположено в многоквартирном доме**	**Квартира**
9	**Вид (виды) разрешенного использования помещения**	**-**
10	**Наименование помещения**	**-**
11	**Кадастровый номер (при наличии) или обозначение на плане этажа (или поэтажном плане) квартиры, в которой расположена комната**	**-**
12	**Сведения об отнесении к общему имуществу в многоквартирном доме или к вспомогательным помещениям**	**-**
13	**Сведения об отнесении к специализированному жилищному фонду или к жилым помещениям наемного дома социального использования или наемного дома коммерческого использования**	**-**
14	**Сведения о включении помещения в единый государственный реестр объектов культурного наследия (памятников истории и культуры) народов Российской Федерации**	
14.1	Регистрационный номер, вид и наименование объекта недвижимости в едином государственном реестре объектов культурного наследия (памятников истории и культуры) народов Российской Федерации либо регистрационный номер учетной карты объекта, представляющего собой историко-культурную ценность, вид и наименование выявленного объекта культурного наследия	-
14.2	Реквизиты решений Правительства Российской Федерации, органов охраны объектов культурного наследия о включении объекта недвижимости в единый государственный реестр объектов культурного наследия (памятников истории и культуры) народов Российской Федерации либо об отнесении объекта недвижимости к выявленным объектам культурного наследия, подлежащим государственной охране	-
14.3	Реквизиты документа, на основании которого установлены требования к сохранению, содержанию и использованию объектов культурного наследия (памятников истории и культуры) народов Российской Федерации, требования к обеспечению доступа к таким объектам либо выявленному объекту культурного наследия	-

Характеристики всех помещений, машино-мест в здании, сооружении

-

кадастровый номер здания, сооружения (при наличии)

1. Сведения о помещениях, машино-местах, созданных, образованных или характеристики которых подлежат изменению в связи с реконструкцией здания, сооружения

Обозначение (номер) помещения, машино-места на плане здания, сооружения, плане этажа кв. 105

Кадастровый номер -

№ п/п	Наименование характеристики	Значение характеристики
1	2	3
1	**Вид объекта недвижимости (помещение, машино-место)**	**Помещение**
2	**Ранее присвоенный государтсвенный учетный номер помещения, машино-места (кадастровый, инвентарный или условный номер)**	-
3	**Кадастровый номер исходного объекта недвижимости (объектов недвижимости)**	-
4	**Номер, тип этажа (этажей), на котором (которых) расположено помещение, машино-место**	**2-Этаж**
5	**Адрес помещения, машино-места**	-
	Местоположение помещения, машино-места	**Краснодарский край, г. Новороссийск, с. Цемдолина, ул. Солнечная**
	Дополнение местоположения помещения, машино-места	**городской округ город Новороссийск, д. 2 к. 3 кв. 105**
6	**Площадь помещения, машино-места (Р), м^2**	**35,6**
7	**Назначение помещения**	**Жилое**
8	**Вид жилого помещения (квартира, комната (в квартире), если жилое помещение расположено в многоквартирном доме**	**Квартира**
9	**Вид (виды) разрешенного использования помещения**	-
10	**Наименование помещения**	-
11	**Кадастровый номер (при наличии) или обозначение на плане этажа (или поэтажном плане) квартиры, в которой расположена комната**	-
12	**Сведения об отнесении к общему имуществу в многоквартирном доме или к вспомогательным помещениям**	-
13	**Сведения об отнесении к специализированному жилищному фонду или к жилым помещениям наемного дома социального использования или наемного дома коммерческого использования**	-
14	**Сведения о включении помещения в единый государственный реестр объектов культурного наследия (памятников истории и культуры) народов Российской Федерации**	
14.1	Регистрационный номер, вид и наименование объекта недвижимости в едином государственном реестре объектов культурного наследия (памятников истории и культуры) народов Российской Федерации либо регистрационный номер учетной карты объекта, представляющего собой историко-культурную ценность, вид и наименование выявленного объекта культурного наследия	-
14.2	Реквизиты решений Правительства Российской Федерации, органов охраны объектов культурного наследия о включении объекта недвижимости в единый государственный реестр объектов культурного наследия (памятников истории и культуры) народов Российской Федерации либо об отнесении объекта недвижимости к выявленным объектам культурного наследия, подлежащим государственной охране	-

14.3	Реквизиты документа, на основании которого установлены требования к сохранению, содержанию и использованию объектов культурного наследия (памятников истории и культуры) народов Российской Федерации, требования к обеспечению доступа к таким объектам либо выявленному объекту культурного наследия	-

Характеристики всех помещений, машино-мест в здании, сооружении

-

кадастровый номер здания, сооружения (при наличии)

1. Сведения о помещениях, машино-местах, созданных, образованных или характеристики которых подлежат изменению в связи с реконструкцией здания, сооружения

Обозначение (номер) помещения, машино-места на плане здания, сооружения, плане этажа кв. 106

Кадастровый номер -

№ п/п	Наименование характеристики	Значение характеристики
1	2	3
1	Вид объекта недвижимости (помещение, машино-место)	Помещение
2	Ранее присвоенный государтсвенный учетный номер помещения, машино-места (кадастровый, инвентарный или условный номер)	-
3	Кадастровый номер исходного объекта недвижимости (объектов недвижимости)	-
4	Номер, тип этажа (этажей), на котором (которых) расположено помещение, машино-место	2-Этаж
5	Адрес помещения, машино-места	-
	Местоположение помещения, машино-места	Краснодарский край, г. Новороссийск, с. Цемдолина, ул. Солнечная
	Дополнение местоположения помещения, машино-места	городской округ город Новороссийск, д. 2 к. 3 кв. 106
6	Площадь помещения, машино-места (Р), м^2	89,0
7	Назначение помещения	Жилое
8	Вид жилого помещения (квартира, комната (в квартире), если жилое помещение расположено в многоквартирном доме	Квартира
9	Вид (виды) разрешенного использования помещения	-
10	Наименование помещения	-
11	Кадастровый номер (при наличии) или обозначение на плане этажа (или поэтажном плане) квартиры, в которой расположена комната	-
12	Сведения об отнесении к общему имуществу в многоквартирном доме или к вспомогательным помещениям	-
13	Сведения об отнесении к специализированному жилищному фонду или к жилым помещениям наемного дома социального использования или наемного дома коммерческого использования	-
14	Сведения о включении помещения в единый государственный реестр объектов культурного наследия (памятников истории и культуры) народов Российской Федерации	
14.1	Регистрационный номер, вид и наименование объекта недвижимости в едином государственном реестре объектов культурного наследия (памятников истории и культуры) народов Российской Федерации либо регистрационный номер учетной карты объекта, представляющего собой историко-культурную ценность, вид и наименование выявленного объекта культурного наследия	-

14.2	Реквизиты решений Правительства Российской Федерации, органов охраны объектов культурного наследия о включении объекта недвижимости в единый государственный реестр объектов культурного наследия (памятников истории и культуры) народов Российской Федерации либо об отнесении объекта недвижимости к выявленным объектам культурного наследия, подлежащим государственной охране	-
14.3	Реквизиты документа, на основании которого установлены требования к сохранению, содержанию и использованию объектов культурного наследия (памятников истории и культуры) народов Российской Федерации, требования к обеспечению доступа к таким объектам либо выявленному объекту культурного наследия	-

Характеристики всех помещений, машино-мест в здании, сооружении

-

кадастровый номер здания, сооружения (при наличии)

1. Сведения о помещениях, машино-местах, созданных, образованных или характеристики которых подлежат изменению в связи с реконструкцией здания, сооружения

Обозначение (номер) помещения, машино-места на плане здания, сооружения, плане этажа кв. 107

Кадастровый номер -

№ п/п	Наименование характеристики	Значение характеристики
1	2	3
1	Вид объекта недвижимости (помещение, машино-место)	Помещение
2	Ранее присвоенный государтсвенный учетный номер помещения, машино-места (кадастровый, инвентарный или условный номер)	-
3	Кадастровый номер исходного объекта недвижимости (объектов недвижимости)	-
4	Номер, тип этажа (этажей), на котором (которых) расположено помещение, машино-место	2-Этаж
5	Адрес помещения, машино-места	-
	Местоположение помещения, машино-места	Краснодарский край, г. Новороссийск, с. Цемдолина, ул. Солнечная
	Дополнение местоположения помещения, машино-места	городской округ город Новороссийск, д. 2 к. 3 кв. 107
6	Площадь помещения, машино-места (Р), м^2	38,5
7	Назначение помещения	Жилое
8	Вид жилого помещения (квартира, комната (в квартире), если жилое помещение расположено в многоквартирном доме	Квартира
9	Вид (виды) разрешенного использования помещения	-
10	Наименование помещения	-
11	Кадастровый номер (при наличии) или обозначение на плане этажа (или поэтажном плане) квартиры, в которой расположена комната	-
12	Сведения об отнесении к общему имуществу в многоквартирном доме или к вспомогательным помещениям	-
13	Сведения об отнесении к специализированному жилищному фонду или к жилым помещениям наемного дома социального использования или наемного дома коммерческого использования	-

14	**Сведения о включении помещения в единый государственный реестр объектов культурного наследия (памятников истории и культуры) народов Российской Федерации**	
14.1	Регистрационный номер, вид и наименование объекта недвижимости в едином государственном реестре объектов культурного наследия (памятников истории и культуры) народов Российской Федерации либо регистрационный номер учетной карты объекта, представляющего собой историко-культурную ценность, вид и наименование выявленного объекта культурного наследия	-
14.2	Реквизиты решений Правительства Российской Федерации, органов охраны объектов культурного наследия о включении объекта недвижимости в единый государственный реестр объектов культурного наследия (памятников истории и культуры) народов Российской Федерации либо об отнесении объекта недвижимости к выявленным объектам культурного наследия, подлежащим государственной охране	-
14.3	Реквизиты документа, на основании которого установлены требования к сохранению, содержанию и использованию объектов культурного наследия (памятников истории и культуры) народов Российской Федерации, требования к обеспечению доступа к таким объектам либо выявленному объекту культурного наследия	-

Характеристики всех помещений, машино-мест в здании, сооружении

-

кадастровый номер здания, сооружения (при наличии)

1. Сведения о помещениях, машино-местах, созданных, образованных или характеристики которых подлежат изменению в связи с реконструкцией здания, сооружения

Обозначение (номер) помещения, машино-места на плане здания, сооружения, плане этажа кв. 108

Кадастровый номер -

№ п/п	Наименование характеристики	Значение характеристики
1	**2**	**3**
1	**Вид объекта недвижимости (помещение, машино-место)**	**Помещение**
2	**Ранее присвоенный государтсвенный учетный номер помещения, машино-места (кадастровый, инвентарный или условный номер)**	**-**
3	**Кадастровый номер исходного объекта недвижимости (объектов недвижимости)**	**-**
4	**Номер, тип этажа (этажей), на котором (которых) расположено помещение, машино-место**	**2-Этаж**
5	**Адрес помещения, машино-места**	**-**
	Местоположение помещения, машино-места	**Краснодарский край, г. Новороссийск, с. Цемдолина, ул. Солнечная**
	Дополнение местоположения помещения, машино-места	**городской округ город Новороссийск, д. 2 к. 3 кв. 108**
6	**Площадь помещения, машино-места (Р), м²**	**35,7**
7	**Назначение помещения**	**Жилое**
8	**Вид жилого помещения (квартира, комната (в квартире), если жилое помещение расположено в многоквартирном доме**	**Квартира**
9	**Вид (виды) разрешенного использования помещения**	**-**
10	**Наименование помещения**	**-**
11	**Кадастровый номер (при наличии) или обозначение на плане этажа (или поэтажном плане) квартиры, в которой расположена комната**	**-**

12	**Сведения об отнесении к общему имуществу в многоквартирном доме или к вспомогательным помещениям**	**-**
13	**Сведения об отнесении к специализированному жилищному фонду или к жилым помещениям наемного дома социального использования или наемного дома коммерческого использования**	**-**
14	**Сведения о включении помещения в единый государственный реестр объектов культурного наследия (памятников истории и культуры) народов Российской Федерации**	
14.1	Регистрационный номер, вид и наименование объекта недвижимости в едином государственном реестре объектов культурного наследия (памятников истории и культуры) народов Российской Федерации либо регистрационный номер учетной карты объекта, представляющего собой историко-культурную ценность, вид и наименование выявленного объекта культурного наследия	-
14.2	Реквизиты решений Правительства Российской Федерации, органов охраны объектов культурного наследия о включении объекта недвижимости в единый государственный реестр объектов культурного наследия (памятников истории и культуры) народов Российской Федерации либо об отнесении объекта недвижимости к выявленным объектам культурного наследия, подлежащим государственной охране	-
14.3	Реквизиты документа, на основании которого установлены требования к сохранению, содержанию и использованию объектов культурного наследия (памятников истории и культуры) народов Российской Федерации, требования к обеспечению доступа к таким объектам либо выявленному объекту культурного наследия	-

Характеристики всех помещений, машино-мест в здании, сооружении

-

кадастровый номер здания, сооружения (при наличии)

1. Сведения о помещениях, машино-местах, созданных, образованных или характеристики которых подлежат изменению в связи с реконструкцией здания, сооружения

Обозначение (номер) помещения, машино-места на плане здания, сооружения, плане этажа кв. 109

Кадастровый номер -

№ п/п	Наименование характеристики	Значение характеристики
1	**2**	**3**
1	**Вид объекта недвижимости (помещение, машино-место)**	**Помещение**
2	**Ранее присвоенный государтсвенный учетный номер помещения, машино-места (кадастровый, инвентарный или условный номер)**	**-**
3	**Кадастровый номер исходного объекта недвижимости (объектов недвижимости)**	**-**
4	**Номер, тип этажа (этажей), на котором (которых) расположено помещение, машино-место**	**2-Этаж**
5	**Адрес помещения, машино-места**	**-**
	Местоположение помещения, машино-места	**Краснодарский край, г. Новороссийск, с. Цемдолина, ул. Солнечная**
	Дополнение местоположения помещения, машино-места	**городской округ город Новороссийск, д. 2 к. 3 кв. 109**
6	**Площадь помещения, машино-места (Р), м^2**	**38,5**
7	**Назначение помещения**	**Жилое**

8	**Вид жилого помещения (квартира, комната (в квартире), если жилое помещение расположено в многоквартирном доме**	**Квартира**
9	**Вид (виды) разрешенного использования помещения**	**-**
10	**Наименование помещения**	**-**
11	**Кадастровый номер (при наличии) или обозначение на плане этажа (или поэтажном плане) квартиры, в которой расположена комната**	**-**
12	**Сведения об отнесении к общему имуществу в многоквартирном доме или к вспомогательным помещениям**	**-**
13	**Сведения об отнесении к специализированному жилищному фонду или к жилым помещениям наемного дома социального использования или наемного дома коммерческого использования**	**-**
14	**Сведения о включении помещения в единый государственный реестр объектов культурного наследия (памятников истории и культуры) народов Российской Федерации**	
14.1	Регистрационный номер, вид и наименование объекта недвижимости в едином государственном реестре объектов культурного наследия (памятников истории и культуры) народов Российской Федерации либо регистрационный номер учетной карты объекта, представляющего собой историко-культурную ценность, вид и наименование выявленного объекта культурного наследия	-
14.2	Реквизиты решений Правительства Российской Федерации, органов охраны объектов культурного наследия о включении объекта недвижимости в единый государственный реестр объектов культурного наследия (памятников истории и культуры) народов Российской Федерации либо об отнесении объекта недвижимости к выявленным объектам культурного наследия, подлежащим государственной охране	-
14.3	Реквизиты документа, на основании которого установлены требования к сохранению, содержанию и использованию объектов культурного наследия (памятников истории и культуры) народов Российской Федерации, требования к обеспечению доступа к таким объектам либо выявленному объекту культурного наследия	-

Характеристики всех помещений, машино-мест в здании, сооружении

-

кадастровый номер здания, сооружения (при наличии)

1. Сведения о помещениях, машино-местах, созданных, образованных или характеристики которых подлежат изменению в связи с реконструкцией здания, сооружения

Обозначение (номер) помещения, машино-места на плане здания, сооружения, плане этажа кв. 110

Кадастровый номер -

№ п/п	Наименование характеристики	Значение характеристики
1	**2**	**3**
1	**Вид объекта недвижимости (помещение, машино-место)**	**Помещение**
2	**Ранее присвоенный государтсвенный учетный номер помещения, машино-места (кадастровый, инвентарный или условный номер)**	**-**
3	**Кадастровый номер исходного объекта недвижимости (объектов недвижимости)**	**-**
4	**Номер, тип этажа (этажей), на котором (которых) расположено помещение, машино-место**	**2-Этаж**

5	**Адрес помещения, машино-места**	**-**
	Местоположение помещения, машино-места	**Краснодарский край, г. Новороссийск, с. Цемдолина, ул. Солнечная**
	Дополнение местоположения помещения, машино-места	**городской округ город Новороссийск, д. 2 к. 3 кв. 110**
6	**Площадь помещения, машино-места (Р), м²**	**58,0**
7	**Назначение помещения**	**Жилое**
8	**Вид жилого помещения (квартира, комната (в квартире), если жилое помещение расположено в многоквартирном доме**	**Квартира**
9	**Вид (виды) разрешенного использования помещения**	**-**
10	**Наименование помещения**	**-**
11	**Кадастровый номер (при наличии) или обозначение на плане этажа (или поэтажном плане) квартиры, в которой расположена комната**	**-**
12	**Сведения об отнесении к общему имуществу в многоквартирном доме или к вспомогательным помещениям**	**-**
13	**Сведения об отнесении к специализированному жилищному фонду или к жилым помещениям наемного дома социального использования или наемного дома коммерческого использования**	**-**
14	**Сведения о включении помещения в единый государственный реестр объектов культурного наследия (памятников истории и культуры) народов Российской Федерации**	
14.1	Регистрационный номер, вид и наименование объекта недвижимости в едином государственном реестре объектов культурного наследия (памятников истории и культуры) народов Российской Федерации либо регистрационный номер учетной карты объекта, представляющего собой историко-культурную ценность, вид и наименование выявленного объекта культурного наследия	-
14.2	Реквизиты решений Правительства Российской Федерации, органов охраны объектов культурного наследия о включении объекта недвижимости в единый государственный реестр объектов культурного наследия (памятников истории и культуры) народов Российской Федерации либо об отнесении объекта недвижимости к выявленным объектам культурного наследия, подлежащим государственной охране	-
14.3	Реквизиты документа, на основании которого установлены требования к сохранению, содержанию и использованию объектов культурного наследия (памятников истории и культуры) народов Российской Федерации, требования к обеспечению доступа к таким объектам либо выявленному объекту культурного наследия	-

Характеристики всех помещений, машино-мест в здании, сооружении

-

кадастровый номер здания, сооружения (при наличии)

1. Сведения о помещениях, машино-местах, созданных, образованных или характеристики которых подлежат изменению в связи с реконструкцией здания, сооружения

Обозначение (номер) помещения, машино-места на плане здания, сооружения, плане этажа кв. 111

Кадастровый номер -

№ п/п	Наименование характеристики	Значение характеристики
1	**2**	**3**

1	**Вид объекта недвижимости (помещение, машино-место)**	**Помещение**
2	**Ранее присвоенный государтсвенный учетный номер помещения, машино-места (кадастровый, инвентарный или условный номер)**	**-**
3	**Кадастровый номер исходного объекта недвижимости (объектов недвижимости)**	**-**
4	**Номер, тип этажа (этажей), на котором (которых) расположено помещение, машино-место**	**2-Этаж**
5	**Адрес помещения, машино-места**	**-**
	Местоположение помещения, машино-места	**Краснодарский край, г. Новороссийск, с. Цемдолина, ул. Солнечная**
	Дополнение местоположения помещения, машино-места	**городской округ город Новороссийск, д. 2 к. 3 кв. 111**
6	**Площадь помещения, машино-места (Р), м^2**	**42,5**
7	**Назначение помещения**	**Жилое**
8	**Вид жилого помещения (квартира, комната (в квартире), если жилое помещение расположено в многоквартирном доме**	**Квартира**
9	**Вид (виды) разрешенного использования помещения**	**-**
10	**Наименование помещения**	**-**
11	**Кадастровый номер (при наличии) или обозначение на плане этажа (или поэтажном плане) квартиры, в которой расположена комната**	**-**
12	**Сведения об отнесении к общему имуществу в многоквартирном доме или к вспомогательным помещениям**	**-**
13	**Сведения об отнесении к специализированному жилищному фонду или к жилым помещениям наемного дома социального использования или наемного дома коммерческого использования**	**-**
14	**Сведения о включении помещения в единый государственный реестр объектов культурного наследия (памятников истории и культуры) народов Российской Федерации**	
14.1	Регистрационный номер, вид и наименование объекта недвижимости в едином государственном реестре объектов культурного наследия (памятников истории и культуры) народов Российской Федерации либо регистрационный номер учетной карты объекта, представляющего собой историко-культурную ценность, вид и наименование выявленного объекта культурного наследия	-
14.2	Реквизиты решений Правительства Российской Федерации, органов охраны объектов культурного наследия о включении объекта недвижимости в единый государственный реестр объектов культурного наследия (памятников истории и культуры) народов Российской Федерации либо об отнесении объекта недвижимости к выявленным объектам культурного наследия, подлежащим государственной охране	-
14.3	Реквизиты документа, на основании которого установлены требования к сохранению, содержанию и использованию объектов культурного наследия (памятников истории и культуры) народов Российской Федерации, требования к обеспечению доступа к таким объектам либо выявленному объекту культурного наследия	-

Характеристики всех помещений, машино-мест в здании, сооружении

-

кадастровый номер здания, сооружения (при наличии)

1. Сведения о помещениях, машино-местах, созданных, образованных или характеристики которых подлежат изменению в связи с реконструкцией здания, сооружения

Обозначение (номер) помещения, машино-места на плане здания, сооружения, плане этажа кв. 112

Кадастровый номер -

№ п/п	Наименование характеристики	Значение характеристики
1	2	3
1	**Вид объекта недвижимости (помещение, машино-место)**	**Помещение**
2	**Ранее присвоенный государтсвенный учетный номер помещения, машино-места (кадастровый, инвентарный или условный номер)**	**-**
3	**Кадастровый номер исходного объекта недвижимости (объектов недвижимости)**	**-**
4	**Номер, тип этажа (этажей), на котором (которых) расположено помещение, машино-место**	**2-Этаж**
5	**Адрес помещения, машино-места**	**-**
	Местоположение помещения, машино-места	**Краснодарский край, г. Новороссийск, с. Цемдолина, ул. Солнечная**
	Дополнение местоположения помещения, машино-места	**городской округ город Новороссийск, д. 2 к. 3 кв. 112**
6	**Площадь помещения, машино-места (Р), м^2**	**42,0**
7	**Назначение помещения**	**Жилое**
8	**Вид жилого помещения (квартира, комната (в квартире), если жилое помещение расположено в многоквартирном доме**	**Квартира**
9	**Вид (виды) разрешенного использования помещения**	**-**
10	**Наименование помещения**	**-**
11	**Кадастровый номер (при наличии) или обозначение на плане этажа (или поэтажном плане) квартиры, в которой расположена комната**	**-**
12	**Сведения об отнесении к общему имуществу в многоквартирном доме или к вспомогательным помещениям**	**-**
13	**Сведения об отнесении к специализированному жилищному фонду или к жилым помещениям наемного дома социального использования или наемного дома коммерческого использования**	**-**
14	**Сведения о включении помещения в единый государственный реестр объектов культурного наследия (памятников истории и культуры) народов Российской Федерации**	
14.1	Регистрационный номер, вид и наименование объекта недвижимости в едином государственном реестре объектов культурного наследия (памятников истории и культуры) народов Российской Федерации либо регистрационный номер учетной карты объекта, представляющего собой историко-культурную ценность, вид и наименование выявленного объекта культурного наследия	-
14.2	Реквизиты решений Правительства Российской Федерации, органов охраны объектов культурного наследия о включении объекта недвижимости в единый государственный реестр объектов культурного наследия (памятников истории и культуры) народов Российской Федерации либо об отнесении объекта недвижимости к выявленным объектам культурного наследия, подлежащим государственной охране	-

14.3	Реквизиты документа, на основании которого установлены требования к сохранению, содержанию и использованию объектов культурного наследия (памятников истории и культуры) народов Российской Федерации, требования к обеспечению доступа к таким объектам либо выявленному объекту культурного наследия	-

Характеристики всех помещений, машино-мест в здании, сооружении

-

кадастровый номер здания, сооружения (при наличии)

1. Сведения о помещениях, машино-местах, созданных, образованных или характеристики которых подлежат изменению в связи с реконструкцией здания, сооружения

Обозначение (номер) помещения, машино-места на плане здания, сооружения, плане этажа кв. 113

Кадастровый номер -

№ п/п	Наименование характеристики	Значение характеристики
1	2	3
1	Вид объекта недвижимости (помещение, машино-место)	Помещение
2	Ранее присвоенный государтсвенный учетный номер помещения, машино-места (кадастровый, инвентарный или условный номер)	-
3	Кадастровый номер исходного объекта недвижимости (объектов недвижимости)	-
4	Номер, тип этажа (этажей), на котором (которых) расположено помещение, машино-место	3-Этаж
5	Адрес помещения, машино-места	-
	Местоположение помещения, машино-места	Краснодарский край, г. Новороссийск, с. Цемдолина, ул. Солнечная
	Дополнение местоположения помещения, машино-места	городской округ город Новороссийск, д. 2 к. 3 кв. 113
6	Площадь помещения, машино-места (Р), м^2	35,3
7	Назначение помещения	Жилое
8	Вид жилого помещения (квартира, комната (в квартире), если жилое помещение расположено в многоквартирном доме	Квартира
9	Вид (виды) разрешенного использования помещения	-
10	Наименование помещения	-
11	Кадастровый номер (при наличии) или обозначение на плане этажа (или поэтажном плане) квартиры, в которой расположена комната	-
12	Сведения об отнесении к общему имуществу в многоквартирном доме или к вспомогательным помещениям	-
13	Сведения об отнесении к специализированному жилищному фонду или к жилым помещениям наемного дома социального использования или наемного дома коммерческого использования	-
14	Сведения о включении помещения в единый государственный реестр объектов культурного наследия (памятников истории и культуры) народов Российской Федерации	
14.1	Регистрационный номер, вид и наименование объекта недвижимости в едином государственном реестре объектов культурного наследия (памятников истории и культуры) народов Российской Федерации либо регистрационный номер учетной карты объекта, представляющего собой историко-культурную ценность, вид и наименование выявленного объекта культурного наследия	-

14.2	Реквизиты решений Правительства Российской Федерации, органов охраны объектов культурного наследия о включении объекта недвижимости в единый государственный реестр объектов культурного наследия (памятников истории и культуры) народов Российской Федерации либо об отнесении объекта недвижимости к выявленным объектам культурного наследия, подлежащим государственной охране	-
14.3	Реквизиты документа, на основании которого установлены требования к сохранению, содержанию и использованию объектов культурного наследия (памятников истории и культуры) народов Российской Федерации, требования к обеспечению доступа к таким объектам либо выявленному объекту культурного наследия	-

Характеристики всех помещений, машино-мест в здании, сооружении

-

кадастровый номер здания, сооружения (при наличии)

1. Сведения о помещениях, машино-местах, созданных, образованных или характеристики которых подлежат изменению в связи с реконструкцией здания, сооружения

Обозначение (номер) помещения, машино-места на плане здания, сооружения, плане этажа кв. 114

Кадастровый номер -

№ п/п	Наименование характеристики	Значение характеристики
1	2	3
1	Вид объекта недвижимости (помещение, машино-место)	Помещение
2	Ранее присвоенный государтсвенный учетный номер помещения, машино-места (кадастровый, инвентарный или условный номер)	-
3	Кадастровый номер исходного объекта недвижимости (объектов недвижимости)	-
4	Номер, тип этажа (этажей), на котором (которых) расположено помещение, машино-место	3-Этаж
5	Адрес помещения, машино-места	-
	Местоположение помещения, машино-места	Краснодарский край, г. Новороссийск, с. Цемдолина, ул. Солнечная
	Дополнение местоположения помещения, машино-места	городской округ город Новороссийск, д. 2 к. 3 кв. 114
6	Площадь помещения, машино-места (Р), м^2	89,1
7	Назначение помещения	Жилое
8	Вид жилого помещения (квартира, комната (в квартире), если жилое помещение расположено в многоквартирном доме	Квартира
9	Вид (виды) разрешенного использования помещения	-
10	Наименование помещения	-
11	Кадастровый номер (при наличии) или обозначение на плане этажа (или поэтажном плане) квартиры, в которой расположена комната	-
12	Сведения об отнесении к общему имуществу в многоквартирном доме или к вспомогательным помещениям	-
13	Сведения об отнесении к специализированному жилищному фонду или к жилым помещениям наемного дома социального использования или наемного дома коммерческого использования	-

14	**Сведения о включении помещения в единый государственный реестр объектов культурного наследия (памятников истории и культуры) народов Российской Федерации**	
14.1	Регистрационный номер, вид и наименование объекта недвижимости в едином государственном реестре объектов культурного наследия (памятников истории и культуры) народов Российской Федерации либо регистрационный номер учетной карты объекта, представляющего собой историко-культурную ценность, вид и наименование выявленного объекта культурного наследия	-
14.2	Реквизиты решений Правительства Российской Федерации, органов охраны объектов культурного наследия о включении объекта недвижимости в единый государственный реестр объектов культурного наследия (памятников истории и культуры) народов Российской Федерации либо об отнесении объекта недвижимости к выявленным объектам культурного наследия, подлежащим государственной охране	-
14.3	Реквизиты документа, на основании которого установлены требования к сохранению, содержанию и использованию объектов культурного наследия (памятников истории и культуры) народов Российской Федерации, требования к обеспечению доступа к таким объектам либо выявленному объекту культурного наследия	-

Характеристики всех помещений, машино-мест в здании, сооружении

-

кадастровый номер здания, сооружения (при наличии)

1. Сведения о помещениях, машино-местах, созданных, образованных или характеристики которых подлежат изменению в связи с реконструкцией здания, сооружения

Обозначение (номер) помещения, машино-места на плане здания, сооружения, плане этажа кв. 115

Кадастровый номер -

№ п/п	Наименование характеристики	Значение характеристики
1	**2**	**3**
1	**Вид объекта недвижимости (помещение, машино-место)**	**Помещение**
2	**Ранее присвоенный государтсвенный учетный номер помещения, машино-места (кадастровый, инвентарный или условный номер)**	**-**
3	**Кадастровый номер исходного объекта недвижимости (объектов недвижимости)**	**-**
4	**Номер, тип этажа (этажей), на котором (которых) расположено помещение, машино-место**	**3-Этаж**
5	**Адрес помещения, машино-места**	**-**
	Местоположение помещения, машино-места	**Краснодарский край, г. Новороссийск, с. Цемдолина, ул. Солнечная**
	Дополнение местоположения помещения, машино-места	**городской округ город Новороссийск, д. 2 к. 3 кв. 115**
6	**Площадь помещения, машино-места (Р), м²**	**38,5**
7	**Назначение помещения**	**Жилое**
8	**Вид жилого помещения (квартира, комната (в квартире), если жилое помещение расположено в многоквартирном доме**	**Квартира**
9	**Вид (виды) разрешенного использования помещения**	**-**
10	**Наименование помещения**	**-**
11	**Кадастровый номер (при наличии) или обозначение на плане этажа (или поэтажном плане) квартиры, в которой расположена комната**	**-**

12	**Сведения об отнесении к общему имуществу в многоквартирном доме или к вспомогательным помещениям**	**-**
13	**Сведения об отнесении к специализированному жилищному фонду или к жилым помещениям наемного дома социального использования или наемного дома коммерческого использования**	**-**
14	**Сведения о включении помещения в единый государственный реестр объектов культурного наследия (памятников истории и культуры) народов Российской Федерации**	
14.1	Регистрационный номер, вид и наименование объекта недвижимости в едином государственном реестре объектов культурного наследия (памятников истории и культуры) народов Российской Федерации либо регистрационный номер учетной карты объекта, представляющего собой историко-культурную ценность, вид и наименование выявленного объекта культурного наследия	-
14.2	Реквизиты решений Правительства Российской Федерации, органов охраны объектов культурного наследия о включении объекта недвижимости в единый государственный реестр объектов культурного наследия (памятников истории и культуры) народов Российской Федерации либо об отнесении объекта недвижимости к выявленным объектам культурного наследия, подлежащим государственной охране	-
14.3	Реквизиты документа, на основании которого установлены требования к сохранению, содержанию и использованию объектов культурного наследия (памятников истории и культуры) народов Российской Федерации, требования к обеспечению доступа к таким объектам либо выявленному объекту культурного наследия	-

Характеристики всех помещений, машино-мест в здании, сооружении

-

кадастровый номер здания, сооружения (при наличии)

1. Сведения о помещениях, машино-местах, созданных, образованных или характеристики которых подлежат изменению в связи с реконструкцией здания, сооружения

Обозначение (номер) помещения, машино-места на плане здания, сооружения, плане этажа кв. 116

Кадастровый номер -

№ п/п	Наименование характеристики	Значение характеристики
1	**2**	**3**
1	**Вид объекта недвижимости (помещение, машино-место)**	**Помещение**
2	**Ранее присвоенный государтсвенный учетный номер помещения, машино-места (кадастровый, инвентарный или условный номер)**	**-**
3	**Кадастровый номер исходного объекта недвижимости (объектов недвижимости)**	**-**
4	**Номер, тип этажа (этажей), на котором (которых) расположено помещение, машино-место**	**3-Этаж**
5	**Адрес помещения, машино-места**	**-**
	Местоположение помещения, машино-места	**Краснодарский край, г. Новороссийск, с. Цемдолина, ул. Солнечная**
	Дополнение местоположения помещения, машино-места	**городской округ город Новороссийск, д. 2 к. 3 кв. 116**
6	**Площадь помещения, машино-места (Р), м^2**	**35,7**
7	**Назначение помещения**	**Жилое**

8	**Вид жилого помещения (квартира, комната (в квартире), если жилое помещение расположено в многоквартирном доме**	**Квартира**
9	**Вид (виды) разрешенного использования помещения**	**-**
10	**Наименование помещения**	**-**
11	**Кадастровый номер (при наличии) или обозначение на плане этажа (или поэтажном плане) квартиры, в которой расположена комната**	**-**
12	**Сведения об отнесении к общему имуществу в многоквартирном доме или к вспомогательным помещениям**	**-**
13	**Сведения об отнесении к специализированному жилищному фонду или к жилым помещениям наемного дома социального использования или наемного дома коммерческого использования**	**-**
14	**Сведения о включении помещения в единый государственный реестр объектов культурного наследия (памятников истории и культуры) народов Российской Федерации**	
14.1	Регистрационный номер, вид и наименование объекта недвижимости в едином государственном реестре объектов культурного наследия (памятников истории и культуры) народов Российской Федерации либо регистрационный номер учетной карты объекта, представляющего собой историко-культурную ценность, вид и наименование выявленного объекта культурного наследия	-
14.2	Реквизиты решений Правительства Российской Федерации, органов охраны объектов культурного наследия о включении объекта недвижимости в единый государственный реестр объектов культурного наследия (памятников истории и культуры) народов Российской Федерации либо об отнесении объекта недвижимости к выявленным объектам культурного наследия, подлежащим государственной охране	-
14.3	Реквизиты документа, на основании которого установлены требования к сохранению, содержанию и использованию объектов культурного наследия (памятников истории и культуры) народов Российской Федерации, требования к обеспечению доступа к таким объектам либо выявленному объекту культурного наследия	-

Характеристики всех помещений, машино-мест в здании, сооружении

-

кадастровый номер здания, сооружения (при наличии)

1. Сведения о помещениях, машино-местах, созданных, образованных или характеристики которых подлежат изменению в связи с реконструкцией здания, сооружения

Обозначение (номер) помещения, машино-места на плане здания, сооружения, плане этажа кв. 117

Кадастровый номер -

№ п/п	Наименование характеристики	Значение характеристики
1	**2**	**3**
1	**Вид объекта недвижимости (помещение, машино-место)**	**Помещение**
2	**Ранее присвоенный государтсвенный учетный номер помещения, машино-места (кадастровый, инвентарный или условный номер)**	**-**
3	**Кадастровый номер исходного объекта недвижимости (объектов недвижимости)**	**-**
4	**Номер, тип этажа (этажей), на котором (которых) расположено помещение, машино-место**	**3-Этаж**

5	**Адрес помещения, машино-места**	**-**
	Местоположение помещения, машино-места	**Краснодарский край, г. Новороссийск, с. Цемдолина, ул. Солнечная**
	Дополнение местоположения помещения, машино-места	**городской округ город Новороссийск, д. 2 к. 3 кв. 117**
6	**Площадь помещения, машино-места (Р), м²**	**38,6**
7	**Назначение помещения**	**Жилое**
8	**Вид жилого помещения (квартира, комната (в квартире), если жилое помещение расположено в многоквартирном доме**	**Квартира**
9	**Вид (виды) разрешенного использования помещения**	**-**
10	**Наименование помещения**	**-**
11	**Кадастровый номер (при наличии) или обозначение на плане этажа (или поэтажном плане) квартиры, в которой расположена комната**	**-**
12	**Сведения об отнесении к общему имуществу в многоквартирном доме или к вспомогательным помещениям**	**-**
13	**Сведения об отнесении к специализированному жилищному фонду или к жилым помещениям наемного дома социального использования или наемного дома коммерческого использования**	**-**
14	**Сведения о включении помещения в единый государственный реестр объектов культурного наследия (памятников истории и культуры) народов Российской Федерации**	
14.1	Регистрационный номер, вид и наименование объекта недвижимости в едином государственном реестре объектов культурного наследия (памятников истории и культуры) народов Российской Федерации либо регистрационный номер учетной карты объекта, представляющего собой историко-культурную ценность, вид и наименование выявленного объекта культурного наследия	-
14.2	Реквизиты решений Правительства Российской Федерации, органов охраны объектов культурного наследия о включении объекта недвижимости в единый государственный реестр объектов культурного наследия (памятников истории и культуры) народов Российской Федерации либо об отнесении объекта недвижимости к выявленным объектам культурного наследия, подлежащим государственной охране	-
14.3	Реквизиты документа, на основании которого установлены требования к сохранению, содержанию и использованию объектов культурного наследия (памятников истории и культуры) народов Российской Федерации, требования к обеспечению доступа к таким объектам либо выявленному объекту культурного наследия	-

Характеристики всех помещений, машино-мест в здании, сооружении

-

кадастровый номер здания, сооружения (при наличии)

1. Сведения о помещениях, машино-местах, созданных, образованных или характеристики которых подлежат изменению в связи с реконструкцией здания, сооружения

Обозначение (номер) помещения, машино-места на плане здания, сооружения, плане этажа кв. 118

Кадастровый номер -

№ п/п	Наименование характеристики	Значение характеристики
1	**2**	**3**

1	**Вид объекта недвижимости (помещение, машино-место)**	**Помещение**
2	**Ранее присвоенный государтсвенный учетный номер помещения, машино-места (кадастровый, инвентарный или условный номер)**	**-**
3	**Кадастровый номер исходного объекта недвижимости (объектов недвижимости)**	**-**
4	**Номер, тип этажа (этажей), на котором (которых) расположено помещение, машино-место**	**3-Этаж**
5	**Адрес помещения, машино-места**	**-**
	Местоположение помещения, машино-места	**Краснодарский край, г. Новороссийск, с. Цемдолина, ул. Солнечная**
	Дополнение местоположения помещения, машино-места	**городской округ город Новороссийск, д. 2 к. 3 кв. 118**
6	**Площадь помещения, машино-места (Р), м^2**	**58,2**
7	**Назначение помещения**	**Жилое**
8	**Вид жилого помещения (квартира, комната (в квартире), если жилое помещение расположено в многоквартирном доме**	**Квартира**
9	**Вид (виды) разрешенного использования помещения**	**-**
10	**Наименование помещения**	**-**
11	**Кадастровый номер (при наличии) или обозначение на плане этажа (или поэтажном плане) квартиры, в которой расположена комната**	**-**
12	**Сведения об отнесении к общему имуществу в многоквартирном доме или к вспомогательным помещениям**	**-**
13	**Сведения об отнесении к специализированному жилищному фонду или к жилым помещениям наемного дома социального использования или наемного дома коммерческого использования**	**-**
14	**Сведения о включении помещения в единый государственный реестр объектов культурного наследия (памятников истории и культуры) народов Российской Федерации**	
14.1	Регистрационный номер, вид и наименование объекта недвижимости в едином государственном реестре объектов культурного наследия (памятников истории и культуры) народов Российской Федерации либо регистрационный номер учетной карты объекта, представляющего собой историко-культурную ценность, вид и наименование выявленного объекта культурного наследия	-
14.2	Реквизиты решений Правительства Российской Федерации, органов охраны объектов культурного наследия о включении объекта недвижимости в единый государственный реестр объектов культурного наследия (памятников истории и культуры) народов Российской Федерации либо об отнесении объекта недвижимости к выявленным объектам культурного наследия, подлежащим государственной охране	-
14.3	Реквизиты документа, на основании которого установлены требования к сохранению, содержанию и использованию объектов культурного наследия (памятников истории и культуры) народов Российской Федерации, требования к обеспечению доступа к таким объектам либо выявленному объекту культурного наследия	-

Характеристики всех помещений, машино-мест в здании, сооружении

-

кадастровый номер здания, сооружения (при наличии)

1. Сведения о помещениях, машино-местах, созданных, образованных или характеристики которых подлежат изменению в связи с реконструкцией здания, сооружения

Обозначение (номер) помещения, машино-места на плане здания, сооружения, плане этажа кв. 119

Кадастровый номер -

№ п/п	Наименование характеристики	Значение характеристики
1	2	3
1	**Вид объекта недвижимости (помещение, машино-место)**	**Помещение**
2	**Ранее присвоенный государтсвенный учетный номер помещения, машино-места (кадастровый, инвентарный или условный номер)**	**-**
3	**Кадастровый номер исходного объекта недвижимости (объектов недвижимости)**	**-**
4	**Номер, тип этажа (этажей), на котором (которых) расположено помещение, машино-место**	**3-Этаж**
5	**Адрес помещения, машино-места**	**-**
	Местоположение помещения, машино-места	**Краснодарский край, г. Новороссийск, с. Цемдолина, ул. Солнечная**
	Дополнение местоположения помещения, машино-места	**городской округ город Новороссийск, д. 2 к. 3 кв. 119**
6	**Площадь помещения, машино-места (Р), м^2**	**42,0**
7	**Назначение помещения**	**Жилое**
8	**Вид жилого помещения (квартира, комната (в квартире), если жилое помещение расположено в многоквартирном доме**	**Квартира**
9	**Вид (виды) разрешенного использования помещения**	**-**
10	**Наименование помещения**	**-**
11	**Кадастровый номер (при наличии) или обозначение на плане этажа (или поэтажном плане) квартиры, в которой расположена комната**	**-**
12	**Сведения об отнесении к общему имуществу в многоквартирном доме или к вспомогательным помещениям**	**-**
13	**Сведения об отнесении к специализированному жилищному фонду или к жилым помещениям наемного дома социального использования или наемного дома коммерческого использования**	**-**
14	**Сведения о включении помещения в единый государственный реестр объектов культурного наследия (памятников истории и культуры) народов Российской Федерации**	
14.1	Регистрационный номер, вид и наименование объекта недвижимости в едином государственном реестре объектов культурного наследия (памятников истории и культуры) народов Российской Федерации либо регистрационный номер учетной карты объекта, представляющего собой историко-культурную ценность, вид и наименование выявленного объекта культурного наследия	-
14.2	Реквизиты решений Правительства Российской Федерации, органов охраны объектов культурного наследия о включении объекта недвижимости в единый государственный реестр объектов культурного наследия (памятников истории и культуры) народов Российской Федерации либо об отнесении объекта недвижимости к выявленным объектам культурного наследия, подлежащим государственной охране	-

14.3	Реквизиты документа, на основании которого установлены требования к сохранению, содержанию и использованию объектов культурного наследия (памятников истории и культуры) народов Российской Федерации, требования к обеспечению доступа к таким объектам либо выявленному объекту культурного наследия	-

Характеристики всех помещений, машино-мест в здании, сооружении

-

кадастровый номер здания, сооружения (при наличии)

1. Сведения о помещениях, машино-местах, созданных, образованных или характеристики которых подлежат изменению в связи с реконструкцией здания, сооружения

Обозначение (номер) помещения, машино-места на плане здания, сооружения, плане этажа кв. 120

Кадастровый номер -

№ п/п	Наименование характеристики	Значение характеристики
1	2	3
1	Вид объекта недвижимости (помещение, машино-место)	Помещение
2	Ранее присвоенный государтсвенный учетный номер помещения, машино-места (кадастровый, инвентарный или условный номер)	-
3	Кадастровый номер исходного объекта недвижимости (объектов недвижимости)	-
4	Номер, тип этажа (этажей), на котором (которых) расположено помещение, машино-место	3-Этаж
5	Адрес помещения, машино-места	-
	Местоположение помещения, машино-места	Краснодарский край, г. Новороссийск, с. Цемдолина, ул. Солнечная
	Дополнение местоположения помещения, машино-места	городской округ город Новороссийск, д. 2 к. 3 кв. 120
6	Площадь помещения, машино-места (Р), м^2	42,1
7	Назначение помещения	Жилое
8	Вид жилого помещения (квартира, комната (в квартире), если жилое помещение расположено в многоквартирном доме	Квартира
9	Вид (виды) разрешенного использования помещения	-
10	Наименование помещения	-
11	Кадастровый номер (при наличии) или обозначение на плане этажа (или поэтажном плане) квартиры, в которой расположена комната	-
12	Сведения об отнесении к общему имуществу в многоквартирном доме или к вспомогательным помещениям	-
13	Сведения об отнесении к специализированному жилищному фонду или к жилым помещениям наемного дома социального использования или наемного дома коммерческого использования	-
14	Сведения о включении помещения в единый государственный реестр объектов культурного наследия (памятников истории и культуры) народов Российской Федерации	
14.1	Регистрационный номер, вид и наименование объекта недвижимости в едином государственном реестре объектов культурного наследия (памятников истории и культуры) народов Российской Федерации либо регистрационный номер учетной карты объекта, представляющего собой историко-культурную ценность, вид и наименование выявленного объекта культурного наследия	-

14.2	Реквизиты решений Правительства Российской Федерации, органов охраны объектов культурного наследия о включении объекта недвижимости в единый государственный реестр объектов культурного наследия (памятников истории и культуры) народов Российской Федерации либо об отнесении объекта недвижимости к выявленным объектам культурного наследия, подлежащим государственной охране	-
14.3	Реквизиты документа, на основании которого установлены требования к сохранению, содержанию и использованию объектов культурного наследия (памятников истории и культуры) народов Российской Федерации, требования к обеспечению доступа к таким объектам либо выявленному объекту культурного наследия	-

Характеристики всех помещений, машино-мест в здании, сооружении

-

кадастровый номер здания, сооружения (при наличии)

1. Сведения о помещениях, машино-местах, созданных, образованных или характеристики которых подлежат изменению в связи с реконструкцией здания, сооружения

Обозначение (номер) помещения, машино-места на плане здания, сооружения, плане этажа кв. 121

Кадастровый номер -

№ п/п	Наименование характеристики	Значение характеристики
1	2	3
1	Вид объекта недвижимости (помещение, машино-место)	Помещение
2	Ранее присвоенный государтсвенный учетный номер помещения, машино-места (кадастровый, инвентарный или условный номер)	-
3	Кадастровый номер исходного объекта недвижимости (объектов недвижимости)	-
4	Номер, тип этажа (этажей), на котором (которых) расположено помещение, машино-место	4-Этаж
5	Адрес помещения, машино-места	-
	Местоположение помещения, машино-места	Краснодарский край, г. Новороссийск, с. Цемдолина, ул. Солнечная
	Дополнение местоположения помещения, машино-места	городской округ город Новороссийск, д. 2 к. 3 кв. 121
6	Площадь помещения, машино-места (Р), м^2	35,6
7	Назначение помещения	Жилое
8	Вид жилого помещения (квартира, комната (в квартире), если жилое помещение расположено в многоквартирном доме	Квартира
9	Вид (виды) разрешенного использования помещения	-
10	Наименование помещения	-
11	Кадастровый номер (при наличии) или обозначение на плане этажа (или поэтажном плане) квартиры, в которой расположена комната	-
12	Сведения об отнесении к общему имуществу в многоквартирном доме или к вспомогательным помещениям	-
13	Сведения об отнесении к специализированному жилищному фонду или к жилым помещениям наемного дома социального использования или наемного дома коммерческого использования	-

14	**Сведения о включении помещения в единый государственный реестр объектов культурного наследия (памятников истории и культуры) народов Российской Федерации**	
14.1	Регистрационный номер, вид и наименование объекта недвижимости в едином государственном реестре объектов культурного наследия (памятников истории и культуры) народов Российской Федерации либо регистрационный номер учетной карты объекта, представляющего собой историко-культурную ценность, вид и наименование выявленного объекта культурного наследия	-
14.2	Реквизиты решений Правительства Российской Федерации, органов охраны объектов культурного наследия о включении объекта недвижимости в единый государственный реестр объектов культурного наследия (памятников истории и культуры) народов Российской Федерации либо об отнесении объекта недвижимости к выявленным объектам культурного наследия, подлежащим государственной охране	-
14.3	Реквизиты документа, на основании которого установлены требования к сохранению, содержанию и использованию объектов культурного наследия (памятников истории и культуры) народов Российской Федерации, требования к обеспечению доступа к таким объектам либо выявленному объекту культурного наследия	-

Характеристики всех помещений, машино-мест в здании, сооружении

-

кадастровый номер здания, сооружения (при наличии)

1. Сведения о помещениях, машино-местах, созданных, образованных или характеристики которых подлежат изменению в связи с реконструкцией здания, сооружения

Обозначение (номер) помещения, машино-места на плане здания, сооружения, плане этажа кв. 122

Кадастровый номер -

№ п/п	Наименование характеристики	Значение характеристики
1	**2**	**3**
1	**Вид объекта недвижимости (помещение, машино-место)**	**Помещение**
2	**Ранее присвоенный государтсвенный учетный номер помещения, машино-места (кадастровый, инвентарный или условный номер)**	**-**
3	**Кадастровый номер исходного объекта недвижимости (объектов недвижимости)**	**-**
4	**Номер, тип этажа (этажей), на котором (которых) расположено помещение, машино-место**	**4-Этаж**
5	**Адрес помещения, машино-места**	**-**
	Местоположение помещения, машино-места	**Краснодарский край, г. Новороссийск, с. Цемдолина, ул. Солнечная**
	Дополнение местоположения помещения, машино-места	**городской округ город Новороссийск, д. 2 к. 3 кв. 122**
6	**Площадь помещения, машино-места (Р), м^2**	**88,9**
7	**Назначение помещения**	**Жилое**
8	**Вид жилого помещения (квартира, комната (в квартире), если жилое помещение расположено в многоквартирном доме**	**Квартира**
9	**Вид (виды) разрешенного использования помещения**	**-**
10	**Наименование помещения**	**-**
11	**Кадастровый номер (при наличии) или обозначение на плане этажа (или поэтажном плане) квартиры, в которой расположена комната**	**-**

12	**Сведения об отнесении к общему имуществу в многоквартирном доме или к вспомогательным помещениям**	**-**
13	**Сведения об отнесении к специализированному жилищному фонду или к жилым помещениям наемного дома социального использования или наемного дома коммерческого использования**	**-**
14	**Сведения о включении помещения в единый государственный реестр объектов культурного наследия (памятников истории и культуры) народов Российской Федерации**	
14.1	Регистрационный номер, вид и наименование объекта недвижимости в едином государственном реестре объектов культурного наследия (памятников истории и культуры) народов Российской Федерации либо регистрационный номер учетной карты объекта, представляющего собой историко-культурную ценность, вид и наименование выявленного объекта культурного наследия	-
14.2	Реквизиты решений Правительства Российской Федерации, органов охраны объектов культурного наследия о включении объекта недвижимости в единый государственный реестр объектов культурного наследия (памятников истории и культуры) народов Российской Федерации либо об отнесении объекта недвижимости к выявленным объектам культурного наследия, подлежащим государственной охране	-
14.3	Реквизиты документа, на основании которого установлены требования к сохранению, содержанию и использованию объектов культурного наследия (памятников истории и культуры) народов Российской Федерации, требования к обеспечению доступа к таким объектам либо выявленному объекту культурного наследия	-

Характеристики всех помещений, машино-мест в здании, сооружении

-

кадастровый номер здания, сооружения (при наличии)

1. Сведения о помещениях, машино-местах, созданных, образованных или характеристики которых подлежат изменению в связи с реконструкцией здания, сооружения

Обозначение (номер) помещения, машино-места на плане здания, сооружения, плане этажа кв. 123

Кадастровый номер -

№ п/п	Наименование характеристики	Значение характеристики
1	**2**	**3**
1	**Вид объекта недвижимости (помещение, машино-место)**	**Помещение**
2	**Ранее присвоенный государтсвенный учетный номер помещения, машино-места (кадастровый, инвентарный или условный номер)**	**-**
3	**Кадастровый номер исходного объекта недвижимости (объектов недвижимости)**	**-**
4	**Номер, тип этажа (этажей), на котором (которых) расположено помещение, машино-место**	**4-Этаж**
5	**Адрес помещения, машино-места**	**-**
	Местоположение помещения, машино-места	**Краснодарский край, г. Новороссийск, с. Цемдолина, ул. Солнечная**
	Дополнение местоположения помещения, машино-места	**городской округ город Новороссийск, д. 2 к. 3 кв. 123**
6	**Площадь помещения, машино-места (Р), м^2**	**38,1**
7	**Назначение помещения**	**Жилое**

8	**Вид жилого помещения (квартира, комната (в квартире), если жилое помещение расположено в многоквартирном доме**	**Квартира**
9	**Вид (виды) разрешенного использования помещения**	**-**
10	**Наименование помещения**	**-**
11	**Кадастровый номер (при наличии) или обозначение на плане этажа (или поэтажном плане) квартиры, в которой расположена комната**	**-**
12	**Сведения об отнесении к общему имуществу в многоквартирном доме или к вспомогательным помещениям**	**-**
13	**Сведения об отнесении к специализированному жилищному фонду или к жилым помещениям наемного дома социального использования или наемного дома коммерческого использования**	**-**
14	**Сведения о включении помещения в единый государственный реестр объектов культурного наследия (памятников истории и культуры) народов Российской Федерации**	
14.1	Регистрационный номер, вид и наименование объекта недвижимости в едином государственном реестре объектов культурного наследия (памятников истории и культуры) народов Российской Федерации либо регистрационный номер учетной карты объекта, представляющего собой историко-культурную ценность, вид и наименование выявленного объекта культурного наследия	-
14.2	Реквизиты решений Правительства Российской Федерации, органов охраны объектов культурного наследия о включении объекта недвижимости в единый государственный реестр объектов культурного наследия (памятников истории и культуры) народов Российской Федерации либо об отнесении объекта недвижимости к выявленным объектам культурного наследия, подлежащим государственной охране	-
14.3	Реквизиты документа, на основании которого установлены требования к сохранению, содержанию и использованию объектов культурного наследия (памятников истории и культуры) народов Российской Федерации, требования к обеспечению доступа к таким объектам либо выявленному объекту культурного наследия	-

Характеристики всех помещений, машино-мест в здании, сооружении

-

кадастровый номер здания, сооружения (при наличии)

1. Сведения о помещениях, машино-местах, созданных, образованных или характеристики которых подлежат изменению в связи с реконструкцией здания, сооружения

Обозначение (номер) помещения, машино-места на плане здания, сооружения, плане этажа кв. 124

Кадастровый номер -

№ п/п	Наименование характеристики	Значение характеристики
1	**2**	**3**
1	**Вид объекта недвижимости (помещение, машино-место)**	**Помещение**
2	**Ранее присвоенный государтсвенный учетный номер помещения, машино-места (кадастровый, инвентарный или условный номер)**	**-**
3	**Кадастровый номер исходного объекта недвижимости (объектов недвижимости)**	**-**
4	**Номер, тип этажа (этажей), на котором (которых) расположено помещение, машино-место**	**4-Этаж**

5	**Адрес помещения, машино-места**	**-**
	Местоположение помещения, машино-места	**Краснодарский край, г. Новороссийск, с. Цемдолина, ул. Солнечная**
	Дополнение местоположения помещения, машино-места	**городской округ город Новороссийск, д. 2 к. 3 кв. 124**
6	**Площадь помещения, машино-места (Р), м²**	**35,5**
7	**Назначение помещения**	**Жилое**
8	**Вид жилого помещения (квартира, комната (в квартире), если жилое помещение расположено в многоквартирном доме**	**Квартира**
9	**Вид (виды) разрешенного использования помещения**	**-**
10	**Наименование помещения**	**-**
11	**Кадастровый номер (при наличии) или обозначение на плане этажа (или поэтажном плане) квартиры, в которой расположена комната**	**-**
12	**Сведения об отнесении к общему имуществу в многоквартирном доме или к вспомогательным помещениям**	**-**
13	**Сведения об отнесении к специализированному жилищному фонду или к жилым помещениям наемного дома социального использования или наемного дома коммерческого использования**	**-**
14	**Сведения о включении помещения в единый государственный реестр объектов культурного наследия (памятников истории и культуры) народов Российской Федерации**	
14.1	Регистрационный номер, вид и наименование объекта недвижимости в едином государственном реестре объектов культурного наследия (памятников истории и культуры) народов Российской Федерации либо регистрационный номер учетной карты объекта, представляющего собой историко-культурную ценность, вид и наименование выявленного объекта культурного наследия	-
14.2	Реквизиты решений Правительства Российской Федерации, органов охраны объектов культурного наследия о включении объекта недвижимости в единый государственный реестр объектов культурного наследия (памятников истории и культуры) народов Российской Федерации либо об отнесении объекта недвижимости к выявленным объектам культурного наследия, подлежащим государственной охране	-
14.3	Реквизиты документа, на основании которого установлены требования к сохранению, содержанию и использованию объектов культурного наследия (памятников истории и культуры) народов Российской Федерации, требования к обеспечению доступа к таким объектам либо выявленному объекту культурного наследия	-

Характеристики всех помещений, машино-мест в здании, сооружении

-

кадастровый номер здания, сооружения (при наличии)

1. Сведения о помещениях, машино-местах, созданных, образованных или характеристики которых подлежат изменению в связи с реконструкцией здания, сооружения

Обозначение (номер) помещения, машино-места на плане здания, сооружения, плане этажа кв. 125

Кадастровый номер -

№ п/п	Наименование характеристики	Значение характеристики
1	**2**	**3**

1	**Вид объекта недвижимости (помещение, машино-место)**	**Помещение**
2	**Ранее присвоенный государтсвенный учетный номер помещения, машино-места (кадастровый, инвентарный или условный номер)**	**-**
3	**Кадастровый номер исходного объекта недвижимости (объектов недвижимости)**	**-**
4	**Номер, тип этажа (этажей), на котором (которых) расположено помещение, машино-место**	**4-Этаж**
5	**Адрес помещения, машино-места**	**-**
	Местоположение помещения, машино-места	**Краснодарский край, г. Новороссийск, с. Цемдолина, ул. Солнечная**
	Дополнение местоположения помещения, машино-места	**городской округ город Новороссийск, д. 2 к. 3 кв. 125**
6	**Площадь помещения, машино-места (Р), м^2**	**38,5**
7	**Назначение помещения**	**Жилое**
8	**Вид жилого помещения (квартира, комната (в квартире), если жилое помещение расположено в многоквартирном доме**	**Квартира**
9	**Вид (виды) разрешенного использования помещения**	**-**
10	**Наименование помещения**	**-**
11	**Кадастровый номер (при наличии) или обозначение на плане этажа (или поэтажном плане) квартиры, в которой расположена комната**	**-**
12	**Сведения об отнесении к общему имуществу в многоквартирном доме или к вспомогательным помещениям**	**-**
13	**Сведения об отнесении к специализированному жилищному фонду или к жилым помещениям наемного дома социального использования или наемного дома коммерческого использования**	**-**
14	**Сведения о включении помещения в единый государственный реестр объектов культурного наследия (памятников истории и культуры) народов Российской Федерации**	
14.1	Регистрационный номер, вид и наименование объекта недвижимости в едином государственном реестре объектов культурного наследия (памятников истории и культуры) народов Российской Федерации либо регистрационный номер учетной карты объекта, представляющего собой историко-культурную ценность, вид и наименование выявленного объекта культурного наследия	-
14.2	Реквизиты решений Правительства Российской Федерации, органов охраны объектов культурного наследия о включении объекта недвижимости в единый государственный реестр объектов культурного наследия (памятников истории и культуры) народов Российской Федерации либо об отнесении объекта недвижимости к выявленным объектам культурного наследия, подлежащим государственной охране	-
14.3	Реквизиты документа, на основании которого установлены требования к сохранению, содержанию и использованию объектов культурного наследия (памятников истории и культуры) народов Российской Федерации, требования к обеспечению доступа к таким объектам либо выявленному объекту культурного наследия	-

Характеристики всех помещений, машино-мест в здании, сооружении

-

кадастровый номер здания, сооружения (при наличии)

1. Сведения о помещениях, машино-местах, созданных, образованных или характеристики которых подлежат изменению в связи с реконструкцией здания, сооружения

Обозначение (номер) помещения, машино-места на плане здания, сооружения, плане этажа кв. 126

Кадастровый номер -

№ п/п	Наименование характеристики	Значение характеристики
1	2	3
1	**Вид объекта недвижимости (помещение, машино-место)**	**Помещение**
2	**Ранее присвоенный государтсвенный учетный номер помещения, машино-места (кадастровый, инвентарный или условный номер)**	-
3	**Кадастровый номер исходного объекта недвижимости (объектов недвижимости)**	-
4	**Номер, тип этажа (этажей), на котором (которых) расположено помещение, машино-место**	**4-Этаж**
5	**Адрес помещения, машино-места**	-
	Местоположение помещения, машино-места	**Краснодарский край, г. Новороссийск, с. Цемдолина, ул. Солнечная**
	Дополнение местоположения помещения, машино-места	**городской округ город Новороссийск, д. 2 к. 3 кв. 126**
6	**Площадь помещения, машино-места (Р), м^2**	**58,0**
7	**Назначение помещения**	**Жилое**
8	**Вид жилого помещения (квартира, комната (в квартире), если жилое помещение расположено в многоквартирном доме**	**Квартира**
9	**Вид (виды) разрешенного использования помещения**	-
10	**Наименование помещения**	-
11	**Кадастровый номер (при наличии) или обозначение на плане этажа (или поэтажном плане) квартиры, в которой расположена комната**	-
12	**Сведения об отнесении к общему имуществу в многоквартирном доме или к вспомогательным помещениям**	-
13	**Сведения об отнесении к специализированному жилищному фонду или к жилым помещениям наемного дома социального использования или наемного дома коммерческого использования**	-
14	**Сведения о включении помещения в единый государственный реестр объектов культурного наследия (памятников истории и культуры) народов Российской Федерации**	
14.1	Регистрационный номер, вид и наименование объекта недвижимости в едином государственном реестре объектов культурного наследия (памятников истории и культуры) народов Российской Федерации либо регистрационный номер учетной карты объекта, представляющего собой историко-культурную ценность, вид и наименование выявленного объекта культурного наследия	-
14.2	Реквизиты решений Правительства Российской Федерации, органов охраны объектов культурного наследия о включении объекта недвижимости в единый государственный реестр объектов культурного наследия (памятников истории и культуры) народов Российской Федерации либо об отнесении объекта недвижимости к выявленным объектам культурного наследия, подлежащим государственной охране	-

14.3	Реквизиты документа, на основании которого установлены требования к сохранению, содержанию и использованию объектов культурного наследия (памятников истории и культуры) народов Российской Федерации, требования к обеспечению доступа к таким объектам либо выявленному объекту культурного наследия	-

Характеристики всех помещений, машино-мест в здании, сооружении

-

кадастровый номер здания, сооружения (при наличии)

1. Сведения о помещениях, машино-местах, созданных, образованных или характеристики которых подлежат изменению в связи с реконструкцией здания, сооружения

Обозначение (номер) помещения, машино-места на плане здания, сооружения, плане этажа кв. 127

Кадастровый номер -

№ п/п	Наименование характеристики	Значение характеристики
1	2	3
1	Вид объекта недвижимости (помещение, машино-место)	Помещение
2	Ранее присвоенный государтсвенный учетный номер помещения, машино-места (кадастровый, инвентарный или условный номер)	-
3	Кадастровый номер исходного объекта недвижимости (объектов недвижимости)	-
4	Номер, тип этажа (этажей), на котором (которых) расположено помещение, машино-место	4-Этаж
5	Адрес помещения, машино-места	-
	Местоположение помещения, машино-места	Краснодарский край, г. Новороссийск, с. Цемдолина, ул. Солнечная
	Дополнение местоположения помещения, машино-места	городской округ город Новороссийск, д. 2 к. 3 кв. 127
6	Площадь помещения, машино-места (Р), м^2	42,0
7	Назначение помещения	Жилое
8	Вид жилого помещения (квартира, комната (в квартире), если жилое помещение расположено в многоквартирном доме	Квартира
9	Вид (виды) разрешенного использования помещения	-
10	Наименование помещения	-
11	Кадастровый номер (при наличии) или обозначение на плане этажа (или поэтажном плане) квартиры, в которой расположена комната	-
12	Сведения об отнесении к общему имуществу в многоквартирном доме или к вспомогательным помещениям	-
13	Сведения об отнесении к специализированному жилищному фонду или к жилым помещениям наемного дома социального использования или наемного дома коммерческого использования	-
14	Сведения о включении помещения в единый государственный реестр объектов культурного наследия (памятников истории и культуры) народов Российской Федерации	
14.1	Регистрационный номер, вид и наименование объекта недвижимости в едином государственном реестре объектов культурного наследия (памятников истории и культуры) народов Российской Федерации либо регистрационный номер учетной карты объекта, представляющего собой историко-культурную ценность, вид и наименование выявленного объекта культурного наследия	-

14.2	Реквизиты решений Правительства Российской Федерации, органов охраны объектов культурного наследия о включении объекта недвижимости в единый государственный реестр объектов культурного наследия (памятников истории и культуры) народов Российской Федерации либо об отнесении объекта недвижимости к выявленным объектам культурного наследия, подлежащим государственной охране	-
14.3	Реквизиты документа, на основании которого установлены требования к сохранению, содержанию и использованию объектов культурного наследия (памятников истории и культуры) народов Российской Федерации, требования к обеспечению доступа к таким объектам либо выявленному объекту культурного наследия	-

Характеристики всех помещений, машино-мест в здании, сооружении

-

кадастровый номер здания, сооружения (при наличии)

1. Сведения о помещениях, машино-местах, созданных, образованных или характеристики которых подлежат изменению в связи с реконструкцией здания, сооружения

Обозначение (номер) помещения, машино-места на плане здания, сооружения, плане этажа кв. 128

Кадастровый номер -

№ п/п	Наименование характеристики	Значение характеристики
1	2	3
1	Вид объекта недвижимости (помещение, машино-место)	Помещение
2	Ранее присвоенный государтсвенный учетный номер помещения, машино-места (кадастровый, инвентарный или условный номер)	-
3	Кадастровый номер исходного объекта недвижимости (объектов недвижимости)	-
4	Номер, тип этажа (этажей), на котором (которых) расположено помещение, машино-место	4-Этаж
5	Адрес помещения, машино-места	-
	Местоположение помещения, машино-места	Краснодарский край, г. Новороссийск, с. Цемдолина, ул. Солнечная
	Дополнение местоположения помещения, машино-места	городской округ город Новороссийск, д. 2 к. 3 кв. 128
6	Площадь помещения, машино-места (Р), м^2	42,3
7	Назначение помещения	Жилое
8	Вид жилого помещения (квартира, комната (в квартире), если жилое помещение расположено в многоквартирном доме	Квартира
9	Вид (виды) разрешенного использования помещения	-
10	Наименование помещения	-
11	Кадастровый номер (при наличии) или обозначение на плане этажа (или поэтажном плане) квартиры, в которой расположена комната	-
12	Сведения об отнесении к общему имуществу в многоквартирном доме или к вспомогательным помещениям	-
13	Сведения об отнесении к специализированному жилищному фонду или к жилым помещениям наемного дома социального использования или наемного дома коммерческого использования	-

14	**Сведения о включении помещения в единый государственный реестр объектов культурного наследия (памятников истории и культуры) народов Российской Федерации**	
14.1	Регистрационный номер, вид и наименование объекта недвижимости в едином государственном реестре объектов культурного наследия (памятников истории и культуры) народов Российской Федерации либо регистрационный номер учетной карты объекта, представляющего собой историко-культурную ценность, вид и наименование выявленного объекта культурного наследия	-
14.2	Реквизиты решений Правительства Российской Федерации, органов охраны объектов культурного наследия о включении объекта недвижимости в единый государственный реестр объектов культурного наследия (памятников истории и культуры) народов Российской Федерации либо об отнесении объекта недвижимости к выявленным объектам культурного наследия, подлежащим государственной охране	-
14.3	Реквизиты документа, на основании которого установлены требования к сохранению, содержанию и использованию объектов культурного наследия (памятников истории и культуры) народов Российской Федерации, требования к обеспечению доступа к таким объектам либо выявленному объекту культурного наследия	-

Характеристики всех помещений, машино-мест в здании, сооружении

-

кадастровый номер здания, сооружения (при наличии)

1. Сведения о помещениях, машино-местах, созданных, образованных или характеристики которых подлежат изменению в связи с реконструкцией здания, сооружения

Обозначение (номер) помещения, машино-места на плане здания, сооружения, плане этажа кв. 129

Кадастровый номер -

№ п/п	Наименование характеристики	Значение характеристики
1	**2**	**3**
1	**Вид объекта недвижимости (помещение, машино-место)**	**Помещение**
2	**Ранее присвоенный государтсвенный учетный номер помещения, машино-места (кадастровый, инвентарный или условный номер)**	**-**
3	**Кадастровый номер исходного объекта недвижимости (объектов недвижимости)**	**-**
4	**Номер, тип этажа (этажей), на котором (которых) расположено помещение, машино-место**	**5-Этаж**
5	**Адрес помещения, машино-места**	**-**
	Местоположение помещения, машино-места	**Краснодарский край, г. Новороссийск, с. Цемдолина, ул. Солнечная**
	Дополнение местоположения помещения, машино-места	**городской округ город Новороссийск, д. 2 к. 3 кв. 129**
6	**Площадь помещения, машино-места (Р), м²**	**35,5**
7	**Назначение помещения**	**Жилое**
8	**Вид жилого помещения (квартира, комната (в квартире), если жилое помещение расположено в многоквартирном доме**	**Квартира**
9	**Вид (виды) разрешенного использования помещения**	**-**
10	**Наименование помещения**	**-**
11	**Кадастровый номер (при наличии) или обозначение на плане этажа (или поэтажном плане) квартиры, в которой расположена комната**	**-**

12	**Сведения об отнесении к общему имуществу в многоквартирном доме или к вспомогательным помещениям**	**-**
13	**Сведения об отнесении к специализированному жилищному фонду или к жилым помещениям наемного дома социального использования или наемного дома коммерческого использования**	**-**
14	**Сведения о включении помещения в единый государственный реестр объектов культурного наследия (памятников истории и культуры) народов Российской Федерации**	
14.1	Регистрационный номер, вид и наименование объекта недвижимости в едином государственном реестре объектов культурного наследия (памятников истории и культуры) народов Российской Федерации либо регистрационный номер учетной карты объекта, представляющего собой историко-культурную ценность, вид и наименование выявленного объекта культурного наследия	-
14.2	Реквизиты решений Правительства Российской Федерации, органов охраны объектов культурного наследия о включении объекта недвижимости в единый государственный реестр объектов культурного наследия (памятников истории и культуры) народов Российской Федерации либо об отнесении объекта недвижимости к выявленным объектам культурного наследия, подлежащим государственной охране	-
14.3	Реквизиты документа, на основании которого установлены требования к сохранению, содержанию и использованию объектов культурного наследия (памятников истории и культуры) народов Российской Федерации, требования к обеспечению доступа к таким объектам либо выявленному объекту культурного наследия	-

Характеристики всех помещений, машино-мест в здании, сооружении

-

кадастровый номер здания, сооружения (при наличии)

1. Сведения о помещениях, машино-местах, созданных, образованных или характеристики которых подлежат изменению в связи с реконструкцией здания, сооружения

Обозначение (номер) помещения, машино-места на плане здания, сооружения, плане этажа кв. 130

Кадастровый номер -

№ п/п	Наименование характеристики	Значение характеристики
1	**2**	**3**
1	**Вид объекта недвижимости (помещение, машино-место)**	**Помещение**
2	**Ранее присвоенный государтсвенный учетный номер помещения, машино-места (кадастровый, инвентарный или условный номер)**	**-**
3	**Кадастровый номер исходного объекта недвижимости (объектов недвижимости)**	**-**
4	**Номер, тип этажа (этажей), на котором (которых) расположено помещение, машино-место**	**5-Этаж**
5	**Адрес помещения, машино-места**	**-**
	Местоположение помещения, машино-места	**Краснодарский край, г. Новороссийск, с. Цемдолина, ул. Солнечная**
	Дополнение местоположения помещения, машино-места	**городской округ город Новороссийск, д. 2 к. 3 кв. 130**
6	**Площадь помещения, машино-места (Р), м^2**	**88,8**
7	**Назначение помещения**	**Жилое**

8	**Вид жилого помещения (квартира, комната (в квартире), если жилое помещение расположено в многоквартирном доме**	**Квартира**
9	**Вид (виды) разрешенного использования помещения**	**-**
10	**Наименование помещения**	**-**
11	**Кадастровый номер (при наличии) или обозначение на плане этажа (или поэтажном плане) квартиры, в которой расположена комната**	**-**
12	**Сведения об отнесении к общему имуществу в многоквартирном доме или к вспомогательным помещениям**	**-**
13	**Сведения об отнесении к специализированному жилищному фонду или к жилым помещениям наемного дома социального использования или наемного дома коммерческого использования**	**-**
14	**Сведения о включении помещения в единый государственный реестр объектов культурного наследия (памятников истории и культуры) народов Российской Федерации**	
14.1	Регистрационный номер, вид и наименование объекта недвижимости в едином государственном реестре объектов культурного наследия (памятников истории и культуры) народов Российской Федерации либо регистрационный номер учетной карты объекта, представляющего собой историко-культурную ценность, вид и наименование выявленного объекта культурного наследия	-
14.2	Реквизиты решений Правительства Российской Федерации, органов охраны объектов культурного наследия о включении объекта недвижимости в единый государственный реестр объектов культурного наследия (памятников истории и культуры) народов Российской Федерации либо об отнесении объекта недвижимости к выявленным объектам культурного наследия, подлежащим государственной охране	-
14.3	Реквизиты документа, на основании которого установлены требования к сохранению, содержанию и использованию объектов культурного наследия (памятников истории и культуры) народов Российской Федерации, требования к обеспечению доступа к таким объектам либо выявленному объекту культурного наследия	-

Характеристики всех помещений, машино-мест в здании, сооружении

-

кадастровый номер здания, сооружения (при наличии)

1. Сведения о помещениях, машино-местах, созданных, образованных или характеристики которых подлежат изменению в связи с реконструкцией здания, сооружения

Обозначение (номер) помещения, машино-места на плане здания, сооружения, плане этажа кв. 131

Кадастровый номер -

№ п/п	Наименование характеристики	Значение характеристики
1	**2**	**3**
1	**Вид объекта недвижимости (помещение, машино-место)**	**Помещение**
2	**Ранее присвоенный государтсвенный учетный номер помещения, машино-места (кадастровый, инвентарный или условный номер)**	**-**
3	**Кадастровый номер исходного объекта недвижимости (объектов недвижимости)**	**-**
4	**Номер, тип этажа (этажей), на котором (которых) расположено помещение, машино-место**	**5-Этаж**

5	**Адрес помещения, машино-места**	**-**
	Местоположение помещения, машино-места	**Краснодарский край, г. Новороссийск, с. Цемдолина, ул. Солнечная**
	Дополнение местоположения помещения, машино-места	**городской округ город Новороссийск, д. 2 к. 3 кв. 131**
6	**Площадь помещения, машино-места (Р), м²**	**38,6**
7	**Назначение помещения**	**Жилое**
8	**Вид жилого помещения (квартира, комната (в квартире), если жилое помещение расположено в многоквартирном доме**	**Квартира**
9	**Вид (виды) разрешенного использования помещения**	**-**
10	**Наименование помещения**	**-**
11	**Кадастровый номер (при наличии) или обозначение на плане этажа (или поэтажном плане) квартиры, в которой расположена комната**	**-**
12	**Сведения об отнесении к общему имуществу в многоквартирном доме или к вспомогательным помещениям**	**-**
13	**Сведения об отнесении к специализированному жилищному фонду или к жилым помещениям наемного дома социального использования или наемного дома коммерческого использования**	**-**
14	**Сведения о включении помещения в единый государственный реестр объектов культурного наследия (памятников истории и культуры) народов Российской Федерации**	
14.1	Регистрационный номер, вид и наименование объекта недвижимости в едином государственном реестре объектов культурного наследия (памятников истории и культуры) народов Российской Федерации либо регистрационный номер учетной карты объекта, представляющего собой историко-культурную ценность, вид и наименование выявленного объекта культурного наследия	-
14.2	Реквизиты решений Правительства Российской Федерации, органов охраны объектов культурного наследия о включении объекта недвижимости в единый государственный реестр объектов культурного наследия (памятников истории и культуры) народов Российской Федерации либо об отнесении объекта недвижимости к выявленным объектам культурного наследия, подлежащим государственной охране	-
14.3	Реквизиты документа, на основании которого установлены требования к сохранению, содержанию и использованию объектов культурного наследия (памятников истории и культуры) народов Российской Федерации, требования к обеспечению доступа к таким объектам либо выявленному объекту культурного наследия	-

Характеристики всех помещений, машино-мест в здании, сооружении

-

кадастровый номер здания, сооружения (при наличии)

1. Сведения о помещениях, машино-местах, созданных, образованных или характеристики которых подлежат изменению в связи с реконструкцией здания, сооружения

Обозначение (номер) помещения, машино-места на плане здания, сооружения, плане этажа кв. 132

Кадастровый номер -

№ п/п	Наименование характеристики	Значение характеристики
1	**2**	**3**

1	**Вид объекта недвижимости (помещение, машино-место)**	**Помещение**
2	**Ранее присвоенный государтсвенный учетный номер помещения, машино-места (кадастровый, инвентарный или условный номер)**	**-**
3	**Кадастровый номер исходного объекта недвижимости (объектов недвижимости)**	**-**
4	**Номер, тип этажа (этажей), на котором (которых) расположено помещение, машино-место**	**5-Этаж**
5	**Адрес помещения, машино-места**	**-**
	Местоположение помещения, машино-места	**Краснодарский край, г. Новороссийск, с. Цемдолина, ул. Солнечная**
	Дополнение местоположения помещения, машино-места	**городской округ город Новороссийск, д. 2 к. 3 кв. 132**
6	**Площадь помещения, машино-места (Р), м^2**	**35,7**
7	**Назначение помещения**	**Жилое**
8	**Вид жилого помещения (квартира, комната (в квартире), если жилое помещение расположено в многоквартирном доме**	**Квартира**
9	**Вид (виды) разрешенного использования помещения**	**-**
10	**Наименование помещения**	**-**
11	**Кадастровый номер (при наличии) или обозначение на плане этажа (или поэтажном плане) квартиры, в которой расположена комната**	**-**
12	**Сведения об отнесении к общему имуществу в многоквартирном доме или к вспомогательным помещениям**	**-**
13	**Сведения об отнесении к специализированному жилищному фонду или к жилым помещениям наемного дома социального использования или наемного дома коммерческого использования**	**-**
14	**Сведения о включении помещения в единый государственный реестр объектов культурного наследия (памятников истории и культуры) народов Российской Федерации**	
14.1	Регистрационный номер, вид и наименование объекта недвижимости в едином государственном реестре объектов культурного наследия (памятников истории и культуры) народов Российской Федерации либо регистрационный номер учетной карты объекта, представляющего собой историко-культурную ценность, вид и наименование выявленного объекта культурного наследия	-
14.2	Реквизиты решений Правительства Российской Федерации, органов охраны объектов культурного наследия о включении объекта недвижимости в единый государственный реестр объектов культурного наследия (памятников истории и культуры) народов Российской Федерации либо об отнесении объекта недвижимости к выявленным объектам культурного наследия, подлежащим государственной охране	-
14.3	Реквизиты документа, на основании которого установлены требования к сохранению, содержанию и использованию объектов культурного наследия (памятников истории и культуры) народов Российской Федерации, требования к обеспечению доступа к таким объектам либо выявленному объекту культурного наследия	-

Характеристики всех помещений, машино-мест в здании, сооружении

-

кадастровый номер здания, сооружения (при наличии)

1. Сведения о помещениях, машино-местах, созданных, образованных или характеристики которых подлежат изменению в связи с реконструкцией здания, сооружения

Обозначение (номер) помещения, машино-места на плане здания, сооружения, плане этажа кв. 133

Кадастровый номер -

№ п/п	Наименование характеристики	Значение характеристики
1	2	3
1	**Вид объекта недвижимости (помещение, машино-место)**	**Помещение**
2	**Ранее присвоенный государтсвенный учетный номер помещения, машино-места (кадастровый, инвентарный или условный номер)**	-
3	**Кадастровый номер исходного объекта недвижимости (объектов недвижимости)**	-
4	**Номер, тип этажа (этажей), на котором (которых) расположено помещение, машино-место**	**5-Этаж**
5	**Адрес помещения, машино-места**	-
	Местоположение помещения, машино-места	**Краснодарский край, г. Новороссийск, с. Цемдолина, ул. Солнечная**
	Дополнение местоположения помещения, машино-места	**городской округ город Новороссийск, д. 2 к. 3 кв. 133**
6	**Площадь помещения, машино-места (Р), м^2**	**38,4**
7	**Назначение помещения**	**Жилое**
8	**Вид жилого помещения (квартира, комната (в квартире), если жилое помещение расположено в многоквартирном доме**	**Квартира**
9	**Вид (виды) разрешенного использования помещения**	-
10	**Наименование помещения**	-
11	**Кадастровый номер (при наличии) или обозначение на плане этажа (или поэтажном плане) квартиры, в которой расположена комната**	-
12	**Сведения об отнесении к общему имуществу в многоквартирном доме или к вспомогательным помещениям**	-
13	**Сведения об отнесении к специализированному жилищному фонду или к жилым помещениям наемного дома социального использования или наемного дома коммерческого использования**	-
14	**Сведения о включении помещения в единый государственный реестр объектов культурного наследия (памятников истории и культуры) народов Российской Федерации**	
14.1	Регистрационный номер, вид и наименование объекта недвижимости в едином государственном реестре объектов культурного наследия (памятников истории и культуры) народов Российской Федерации либо регистрационный номер учетной карты объекта, представляющего собой историко-культурную ценность, вид и наименование выявленного объекта культурного наследия	-
14.2	Реквизиты решений Правительства Российской Федерации, органов охраны объектов культурного наследия о включении объекта недвижимости в единый государственный реестр объектов культурного наследия (памятников истории и культуры) народов Российской Федерации либо об отнесении объекта недвижимости к выявленным объектам культурного наследия, подлежащим государственной охране	-

14.3	Реквизиты документа, на основании которого установлены требования к сохранению, содержанию и использованию объектов культурного наследия (памятников истории и культуры) народов Российской Федерации, требования к обеспечению доступа к таким объектам либо выявленному объекту культурного наследия	-

Характеристики всех помещений, машино-мест в здании, сооружении

-

кадастровый номер здания, сооружения (при наличии)

1. Сведения о помещениях, машино-местах, созданных, образованных или характеристики которых подлежат изменению в связи с реконструкцией здания, сооружения

Обозначение (номер) помещения, машино-места на плане здания, сооружения, плане этажа кв. 134

Кадастровый номер -

№ п/п	Наименование характеристики	Значение характеристики
1	2	3
1	Вид объекта недвижимости (помещение, машино-место)	Помещение
2	Ранее присвоенный государтсвенный учетный номер помещения, машино-места (кадастровый, инвентарный или условный номер)	-
3	Кадастровый номер исходного объекта недвижимости (объектов недвижимости)	-
4	Номер, тип этажа (этажей), на котором (которых) расположено помещение, машино-место	5-Этаж
5	Адрес помещения, машино-места	-
	Местоположение помещения, машино-места	Краснодарский край, г. Новороссийск, с. Цемдолина, ул. Солнечная
	Дополнение местоположения помещения, машино-места	городской округ город Новороссийск, д. 2 к. 3 кв. 134
6	Площадь помещения, машино-места (Р), м^2	58,4
7	Назначение помещения	Жилое
8	Вид жилого помещения (квартира, комната (в квартире), если жилое помещение расположено в многоквартирном доме	Квартира
9	Вид (виды) разрешенного использования помещения	-
10	Наименование помещения	-
11	Кадастровый номер (при наличии) или обозначение на плане этажа (или поэтажном плане) квартиры, в которой расположена комната	-
12	Сведения об отнесении к общему имуществу в многоквартирном доме или к вспомогательным помещениям	-
13	Сведения об отнесении к специализированному жилищному фонду или к жилым помещениям наемного дома социального использования или наемного дома коммерческого использования	-
14	Сведения о включении помещения в единый государственный реестр объектов культурного наследия (памятников истории и культуры) народов Российской Федерации	
14.1	Регистрационный номер, вид и наименование объекта недвижимости в едином государственном реестре объектов культурного наследия (памятников истории и культуры) народов Российской Федерации либо регистрационный номер учетной карты объекта, представляющего собой историко-культурную ценность, вид и наименование выявленного объекта культурного наследия	-

14.2	Реквизиты решений Правительства Российской Федерации, органов охраны объектов культурного наследия о включении объекта недвижимости в единый государственный реестр объектов культурного наследия (памятников истории и культуры) народов Российской Федерации либо об отнесении объекта недвижимости к выявленным объектам культурного наследия, подлежащим государственной охране	-
14.3	Реквизиты документа, на основании которого установлены требования к сохранению, содержанию и использованию объектов культурного наследия (памятников истории и культуры) народов Российской Федерации, требования к обеспечению доступа к таким объектам либо выявленному объекту культурного наследия	-

Характеристики всех помещений, машино-мест в здании, сооружении

-

кадастровый номер здания, сооружения (при наличии)

1. Сведения о помещениях, машино-местах, созданных, образованных или характеристики которых подлежат изменению в связи с реконструкцией здания, сооружения

Обозначение (номер) помещения, машино-места на плане здания, сооружения, плане этажа кв. 135

Кадастровый номер -

№ п/п	Наименование характеристики	Значение характеристики
1	2	3
1	Вид объекта недвижимости (помещение, машино-место)	Помещение
2	Ранее присвоенный государтсвенный учетный номер помещения, машино-места (кадастровый, инвентарный или условный номер)	-
3	Кадастровый номер исходного объекта недвижимости (объектов недвижимости)	-
4	Номер, тип этажа (этажей), на котором (которых) расположено помещение, машино-место	5-Этаж
5	Адрес помещения, машино-места	-
	Местоположение помещения, машино-места	Краснодарский край, г. Новороссийск, с. Цемдолина, ул. Солнечная
	Дополнение местоположения помещения, машино-места	городской округ город Новороссийск, д. 2 к. 3 кв. 135
6	Площадь помещения, машино-места (Р), м^2	42,3
7	Назначение помещения	Жилое
8	Вид жилого помещения (квартира, комната (в квартире), если жилое помещение расположено в многоквартирном доме	Квартира
9	Вид (виды) разрешенного использования помещения	-
10	Наименование помещения	-
11	Кадастровый номер (при наличии) или обозначение на плане этажа (или поэтажном плане) квартиры, в которой расположена комната	-
12	Сведения об отнесении к общему имуществу в многоквартирном доме или к вспомогательным помещениям	-
13	Сведения об отнесении к специализированному жилищному фонду или к жилым помещениям наемного дома социального использования или наемного дома коммерческого использования	-

14	**Сведения о включении помещения в единый государственный реестр объектов культурного наследия (памятников истории и культуры) народов Российской Федерации**	
14.1	Регистрационный номер, вид и наименование объекта недвижимости в едином государственном реестре объектов культурного наследия (памятников истории и культуры) народов Российской Федерации либо регистрационный номер учетной карты объекта, представляющего собой историко-культурную ценность, вид и наименование выявленного объекта культурного наследия	-
14.2	Реквизиты решений Правительства Российской Федерации, органов охраны объектов культурного наследия о включении объекта недвижимости в единый государственный реестр объектов культурного наследия (памятников истории и культуры) народов Российской Федерации либо об отнесении объекта недвижимости к выявленным объектам культурного наследия, подлежащим государственной охране	-
14.3	Реквизиты документа, на основании которого установлены требования к сохранению, содержанию и использованию объектов культурного наследия (памятников истории и культуры) народов Российской Федерации, требования к обеспечению доступа к таким объектам либо выявленному объекту культурного наследия	-

Характеристики всех помещений, машино-мест в здании, сооружении

-

кадастровый номер здания, сооружения (при наличии)

1. Сведения о помещениях, машино-местах, созданных, образованных или характеристики которых подлежат изменению в связи с реконструкцией здания, сооружения

Обозначение (номер) помещения, машино-места на плане здания, сооружения, плане этажа кв. 136

Кадастровый номер -

№ п/п	Наименование характеристики	Значение характеристики
1	**2**	**3**
1	**Вид объекта недвижимости (помещение, машино-место)**	**Помещение**
2	**Ранее присвоенный государтсвенный учетный номер помещения, машино-места (кадастровый, инвентарный или условный номер)**	**-**
3	**Кадастровый номер исходного объекта недвижимости (объектов недвижимости)**	**-**
4	**Номер, тип этажа (этажей), на котором (которых) расположено помещение, машино-место**	**5-Этаж**
5	**Адрес помещения, машино-места**	**-**
	Местоположение помещения, машино-места	**Краснодарский край, г. Новороссийск, с. Цемдолина, ул. Солнечная**
	Дополнение местоположения помещения, машино-места	**городской округ город Новороссийск, д. 2 к. 3 кв. 136**
6	**Площадь помещения, машино-места (Р), м²**	**42,4**
7	**Назначение помещения**	**Жилое**
8	**Вид жилого помещения (квартира, комната (в квартире), если жилое помещение расположено в многоквартирном доме**	**Квартира**
9	**Вид (виды) разрешенного использования помещения**	**-**
10	**Наименование помещения**	**-**
11	**Кадастровый номер (при наличии) или обозначение на плане этажа (или поэтажном плане) квартиры, в которой расположена комната**	**-**

12	**Сведения об отнесении к общему имуществу в многоквартирном доме или к вспомогательным помещениям**	**-**
13	**Сведения об отнесении к специализированному жилищному фонду или к жилым помещениям наемного дома социального использования или наемного дома коммерческого использования**	**-**
14	**Сведения о включении помещения в единый государственный реестр объектов культурного наследия (памятников истории и культуры) народов Российской Федерации**	
14.1	Регистрационный номер, вид и наименование объекта недвижимости в едином государственном реестре объектов культурного наследия (памятников истории и культуры) народов Российской Федерации либо регистрационный номер учетной карты объекта, представляющего собой историко-культурную ценность, вид и наименование выявленного объекта культурного наследия	-
14.2	Реквизиты решений Правительства Российской Федерации, органов охраны объектов культурного наследия о включении объекта недвижимости в единый государственный реестр объектов культурного наследия (памятников истории и культуры) народов Российской Федерации либо об отнесении объекта недвижимости к выявленным объектам культурного наследия, подлежащим государственной охране	-
14.3	Реквизиты документа, на основании которого установлены требования к сохранению, содержанию и использованию объектов культурного наследия (памятников истории и культуры) народов Российской Федерации, требования к обеспечению доступа к таким объектам либо выявленному объекту культурного наследия	-

Характеристики всех помещений, машино-мест в здании, сооружении

-

кадастровый номер здания, сооружения (при наличии)

1. Сведения о помещениях, машино-местах, созданных, образованных или характеристики которых подлежат изменению в связи с реконструкцией здания, сооружения

Обозначение (номер) помещения, машино-места на плане здания, сооружения, плане этажа кв. 137

Кадастровый номер -

№ п/п	Наименование характеристики	Значение характеристики
1	**2**	**3**
1	**Вид объекта недвижимости (помещение, машино-место)**	**Помещение**
2	**Ранее присвоенный государтсвенный учетный номер помещения, машино-места (кадастровый, инвентарный или условный номер)**	**-**
3	**Кадастровый номер исходного объекта недвижимости (объектов недвижимости)**	**-**
4	**Номер, тип этажа (этажей), на котором (которых) расположено помещение, машино-место**	**6-Этаж**
5	**Адрес помещения, машино-места**	**-**
	Местоположение помещения, машино-места	**Краснодарский край, г. Новороссийск, с. Цемдолина, ул. Солнечная**
	Дополнение местоположения помещения, машино-места	**городской округ город Новороссийск, д. 2 к. 3 кв. 137**
6	**Площадь помещения, машино-места (Р), м^2**	**35,5**
7	**Назначение помещения**	**Жилое**

8	**Вид жилого помещения (квартира, комната (в квартире), если жилое помещение расположено в многоквартирном доме**	**Квартира**
9	**Вид (виды) разрешенного использования помещения**	**-**
10	**Наименование помещения**	**-**
11	**Кадастровый номер (при наличии) или обозначение на плане этажа (или поэтажном плане) квартиры, в которой расположена комната**	**-**
12	**Сведения об отнесении к общему имуществу в многоквартирном доме или к вспомогательным помещениям**	**-**
13	**Сведения об отнесении к специализированному жилищному фонду или к жилым помещениям наемного дома социального использования или наемного дома коммерческого использования**	**-**
14	**Сведения о включении помещения в единый государственный реестр объектов культурного наследия (памятников истории и культуры) народов Российской Федерации**	
14.1	Регистрационный номер, вид и наименование объекта недвижимости в едином государственном реестре объектов культурного наследия (памятников истории и культуры) народов Российской Федерации либо регистрационный номер учетной карты объекта, представляющего собой историко-культурную ценность, вид и наименование выявленного объекта культурного наследия	-
14.2	Реквизиты решений Правительства Российской Федерации, органов охраны объектов культурного наследия о включении объекта недвижимости в единый государственный реестр объектов культурного наследия (памятников истории и культуры) народов Российской Федерации либо об отнесении объекта недвижимости к выявленным объектам культурного наследия, подлежащим государственной охране	-
14.3	Реквизиты документа, на основании которого установлены требования к сохранению, содержанию и использованию объектов культурного наследия (памятников истории и культуры) народов Российской Федерации, требования к обеспечению доступа к таким объектам либо выявленному объекту культурного наследия	-

Характеристики всех помещений, машино-мест в здании, сооружении

-

кадастровый номер здания, сооружения (при наличии)

1. Сведения о помещениях, машино-местах, созданных, образованных или характеристики которых подлежат изменению в связи с реконструкцией здания, сооружения

Обозначение (номер) помещения, машино-места на плане здания, сооружения, плане этажа кв. 138

Кадастровый номер -

№ п/п	Наименование характеристики	Значение характеристики
1	**2**	**3**
1	**Вид объекта недвижимости (помещение, машино-место)**	**Помещение**
2	**Ранее присвоенный государтсвенный учетный номер помещения, машино-места (кадастровый, инвентарный или условный номер)**	**-**
3	**Кадастровый номер исходного объекта недвижимости (объектов недвижимости)**	**-**
4	**Номер, тип этажа (этажей), на котором (которых) расположено помещение, машино-место**	**6-Этаж**

5	**Адрес помещения, машино-места**	**-**
	Местоположение помещения, машино-места	**Краснодарский край, г. Новороссийск, с. Цемдолина, ул. Солнечная**
	Дополнение местоположения помещения, машино-места	**городской округ город Новороссийск, д. 2 к. 3 кв. 138**
6	**Площадь помещения, машино-места (Р), м²**	**89,4**
7	**Назначение помещения**	**Жилое**
8	**Вид жилого помещения (квартира, комната (в квартире), если жилое помещение расположено в многоквартирном доме**	**Квартира**
9	**Вид (виды) разрешенного использования помещения**	**-**
10	**Наименование помещения**	**-**
11	**Кадастровый номер (при наличии) или обозначение на плане этажа (или поэтажном плане) квартиры, в которой расположена комната**	**-**
12	**Сведения об отнесении к общему имуществу в многоквартирном доме или к вспомогательным помещениям**	**-**
13	**Сведения об отнесении к специализированному жилищному фонду или к жилым помещениям наемного дома социального использования или наемного дома коммерческого использования**	**-**
14	**Сведения о включении помещения в единый государственный реестр объектов культурного наследия (памятников истории и культуры) народов Российской Федерации**	
14.1	Регистрационный номер, вид и наименование объекта недвижимости в едином государственном реестре объектов культурного наследия (памятников истории и культуры) народов Российской Федерации либо регистрационный номер учетной карты объекта, представляющего собой историко-культурную ценность, вид и наименование выявленного объекта культурного наследия	-
14.2	Реквизиты решений Правительства Российской Федерации, органов охраны объектов культурного наследия о включении объекта недвижимости в единый государственный реестр объектов культурного наследия (памятников истории и культуры) народов Российской Федерации либо об отнесении объекта недвижимости к выявленным объектам культурного наследия, подлежащим государственной охране	-
14.3	Реквизиты документа, на основании которого установлены требования к сохранению, содержанию и использованию объектов культурного наследия (памятников истории и культуры) народов Российской Федерации, требования к обеспечению доступа к таким объектам либо выявленному объекту культурного наследия	-

Характеристики всех помещений, машино-мест в здании, сооружении

-

кадастровый номер здания, сооружения (при наличии)

1. Сведения о помещениях, машино-местах, созданных, образованных или характеристики которых подлежат изменению в связи с реконструкцией здания, сооружения

Обозначение (номер) помещения, машино-места на плане здания, сооружения, плане этажа кв. 139

Кадастровый номер -

№ п/п	Наименование характеристики	Значение характеристики
1	**2**	**3**

1	**Вид объекта недвижимости (помещение, машино-место)**	**Помещение**
2	**Ранее присвоенный государтсвенный учетный номер помещения, машино-места (кадастровый, инвентарный или условный номер)**	**-**
3	**Кадастровый номер исходного объекта недвижимости (объектов недвижимости)**	**-**
4	**Номер, тип этажа (этажей), на котором (которых) расположено помещение, машино-место**	**6-Этаж**
5	**Адрес помещения, машино-места**	**-**
	Местоположение помещения, машино-места	**Краснодарский край, г. Новороссийск, с. Цемдолина, ул. Солнечная**
	Дополнение местоположения помещения, машино-места	**городской округ город Новороссийск, д. 2 к. 3 кв. 139**
6	**Площадь помещения, машино-места (Р), м^2**	**38,4**
7	**Назначение помещения**	**Жилое**
8	**Вид жилого помещения (квартира, комната (в квартире), если жилое помещение расположено в многоквартирном доме**	**Квартира**
9	**Вид (виды) разрешенного использования помещения**	**-**
10	**Наименование помещения**	**-**
11	**Кадастровый номер (при наличии) или обозначение на плане этажа (или поэтажном плане) квартиры, в которой расположена комната**	**-**
12	**Сведения об отнесении к общему имуществу в многоквартирном доме или к вспомогательным помещениям**	**-**
13	**Сведения об отнесении к специализированному жилищному фонду или к жилым помещениям наемного дома социального использования или наемного дома коммерческого использования**	**-**
14	**Сведения о включении помещения в единый государственный реестр объектов культурного наследия (памятников истории и культуры) народов Российской Федерации**	
14.1	Регистрационный номер, вид и наименование объекта недвижимости в едином государственном реестре объектов культурного наследия (памятников истории и культуры) народов Российской Федерации либо регистрационный номер учетной карты объекта, представляющего собой историко-культурную ценность, вид и наименование выявленного объекта культурного наследия	-
14.2	Реквизиты решений Правительства Российской Федерации, органов охраны объектов культурного наследия о включении объекта недвижимости в единый государственный реестр объектов культурного наследия (памятников истории и культуры) народов Российской Федерации либо об отнесении объекта недвижимости к выявленным объектам культурного наследия, подлежащим государственной охране	-
14.3	Реквизиты документа, на основании которого установлены требования к сохранению, содержанию и использованию объектов культурного наследия (памятников истории и культуры) народов Российской Федерации, требования к обеспечению доступа к таким объектам либо выявленному объекту культурного наследия	-

Характеристики всех помещений, машино-мест в здании, сооружении

-

кадастровый номер здания, сооружения (при наличии)

1. Сведения о помещениях, машино-местах, созданных, образованных или характеристики которых подлежат изменению в связи с реконструкцией здания, сооружения

Обозначение (номер) помещения, машино-места на плане здания, сооружения, плане этажа кв. 140

Кадастровый номер -

№ п/п	Наименование характеристики	Значение характеристики
1	2	3
1	**Вид объекта недвижимости (помещение, машино-место)**	**Помещение**
2	**Ранее присвоенный государтсвенный учетный номер помещения, машино-места (кадастровый, инвентарный или условный номер)**	-
3	**Кадастровый номер исходного объекта недвижимости (объектов недвижимости)**	-
4	**Номер, тип этажа (этажей), на котором (которых) расположено помещение, машино-место**	**6-Этаж**
5	**Адрес помещения, машино-места**	-
	Местоположение помещения, машино-места	**Краснодарский край, г. Новороссийск, с. Цемдолина, ул. Солнечная**
	Дополнение местоположения помещения, машино-места	**городской округ город Новороссийск, д. 2 к. 3 кв. 140**
6	**Площадь помещения, машино-места (Р), м^2**	**35,7**
7	**Назначение помещения**	**Жилое**
8	**Вид жилого помещения (квартира, комната (в квартире), если жилое помещение расположено в многоквартирном доме**	**Квартира**
9	**Вид (виды) разрешенного использования помещения**	-
10	**Наименование помещения**	-
11	**Кадастровый номер (при наличии) или обозначение на плане этажа (или поэтажном плане) квартиры, в которой расположена комната**	-
12	**Сведения об отнесении к общему имуществу в многоквартирном доме или к вспомогательным помещениям**	-
13	**Сведения об отнесении к специализированному жилищному фонду или к жилым помещениям наемного дома социального использования или наемного дома коммерческого использования**	-
14	**Сведения о включении помещения в единый государственный реестр объектов культурного наследия (памятников истории и культуры) народов Российской Федерации**	
14.1	Регистрационный номер, вид и наименование объекта недвижимости в едином государственном реестре объектов культурного наследия (памятников истории и культуры) народов Российской Федерации либо регистрационный номер учетной карты объекта, представляющего собой историко-культурную ценность, вид и наименование выявленного объекта культурного наследия	-
14.2	Реквизиты решений Правительства Российской Федерации, органов охраны объектов культурного наследия о включении объекта недвижимости в единый государственный реестр объектов культурного наследия (памятников истории и культуры) народов Российской Федерации либо об отнесении объекта недвижимости к выявленным объектам культурного наследия, подлежащим государственной охране	-

14.3	Реквизиты документа, на основании которого установлены требования к сохранению, содержанию и использованию объектов культурного наследия (памятников истории и культуры) народов Российской Федерации, требования к обеспечению доступа к таким объектам либо выявленному объекту культурного наследия	-

Характеристики всех помещений, машино-мест в здании, сооружении

-

кадастровый номер здания, сооружения (при наличии)

1. Сведения о помещениях, машино-местах, созданных, образованных или характеристики которых подлежат изменению в связи с реконструкцией здания, сооружения

Обозначение (номер) помещения, машино-места на плане здания, сооружения, плане этажа кв. 141

Кадастровый номер -

№ п/п	Наименование характеристики	Значение характеристики
1	2	3
1	Вид объекта недвижимости (помещение, машино-место)	Помещение
2	Ранее присвоенный государтсвенный учетный номер помещения, машино-места (кадастровый, инвентарный или условный номер)	-
3	Кадастровый номер исходного объекта недвижимости (объектов недвижимости)	-
4	Номер, тип этажа (этажей), на котором (которых) расположено помещение, машино-место	6-Этаж
5	Адрес помещения, машино-места	-
	Местоположение помещения, машино-места	Краснодарский край, г. Новороссийск, с. Цемдолина, ул. Солнечная
	Дополнение местоположения помещения, машино-места	городской округ город Новороссийск, д. 2 к. 3 кв. 141
6	Площадь помещения, машино-места (Р), м^2	38,3
7	Назначение помещения	Жилое
8	Вид жилого помещения (квартира, комната (в квартире), если жилое помещение расположено в многоквартирном доме	Квартира
9	Вид (виды) разрешенного использования помещения	-
10	Наименование помещения	-
11	Кадастровый номер (при наличии) или обозначение на плане этажа (или поэтажном плане) квартиры, в которой расположена комната	-
12	Сведения об отнесении к общему имуществу в многоквартирном доме или к вспомогательным помещениям	-
13	Сведения об отнесении к специализированному жилищному фонду или к жилым помещениям наемного дома социального использования или наемного дома коммерческого использования	-
14	Сведения о включении помещения в единый государственный реестр объектов культурного наследия (памятников истории и культуры) народов Российской Федерации	
14.1	Регистрационный номер, вид и наименование объекта недвижимости в едином государственном реестре объектов культурного наследия (памятников истории и культуры) народов Российской Федерации либо регистрационный номер учетной карты объекта, представляющего собой историко-культурную ценность, вид и наименование выявленного объекта культурного наследия	-

14.2	Реквизиты решений Правительства Российской Федерации, органов охраны объектов культурного наследия о включении объекта недвижимости в единый государственный реестр объектов культурного наследия (памятников истории и культуры) народов Российской Федерации либо об отнесении объекта недвижимости к выявленным объектам культурного наследия, подлежащим государственной охране	-
14.3	Реквизиты документа, на основании которого установлены требования к сохранению, содержанию и использованию объектов культурного наследия (памятников истории и культуры) народов Российской Федерации, требования к обеспечению доступа к таким объектам либо выявленному объекту культурного наследия	-

Характеристики всех помещений, машино-мест в здании, сооружении

-

кадастровый номер здания, сооружения (при наличии)

1. Сведения о помещениях, машино-местах, созданных, образованных или характеристики которых подлежат изменению в связи с реконструкцией здания, сооружения

Обозначение (номер) помещения, машино-места на плане здания, сооружения, плане этажа кв. 142

Кадастровый номер -

№ п/п	Наименование характеристики	Значение характеристики
1	2	3
1	Вид объекта недвижимости (помещение, машино-место)	Помещение
2	Ранее присвоенный государтсвенный учетный номер помещения, машино-места (кадастровый, инвентарный или условный номер)	-
3	Кадастровый номер исходного объекта недвижимости (объектов недвижимости)	-
4	Номер, тип этажа (этажей), на котором (которых) расположено помещение, машино-место	6-Этаж
5	Адрес помещения, машино-места	-
	Местоположение помещения, машино-места	Краснодарский край, г. Новороссийск, с. Цемдолина, ул. Солнечная
	Дополнение местоположения помещения, машино-места	городской округ город Новороссийск, д. 2 к. 3 кв. 142
6	Площадь помещения, машино-места (Р), м^2	58,3
7	Назначение помещения	Жилое
8	Вид жилого помещения (квартира, комната (в квартире), если жилое помещение расположено в многоквартирном доме	Квартира
9	Вид (виды) разрешенного использования помещения	-
10	Наименование помещения	-
11	Кадастровый номер (при наличии) или обозначение на плане этажа (или поэтажном плане) квартиры, в которой расположена комната	-
12	Сведения об отнесении к общему имуществу в многоквартирном доме или к вспомогательным помещениям	-
13	Сведения об отнесении к специализированному жилищному фонду или к жилым помещениям наемного дома социального использования или наемного дома коммерческого использования	-

14	**Сведения о включении помещения в единый государственный реестр объектов культурного наследия (памятников истории и культуры) народов Российской Федерации**	
14.1	Регистрационный номер, вид и наименование объекта недвижимости в едином государственном реестре объектов культурного наследия (памятников истории и культуры) народов Российской Федерации либо регистрационный номер учетной карты объекта, представляющего собой историко-культурную ценность, вид и наименование выявленного объекта культурного наследия	-
14.2	Реквизиты решений Правительства Российской Федерации, органов охраны объектов культурного наследия о включении объекта недвижимости в единый государственный реестр объектов культурного наследия (памятников истории и культуры) народов Российской Федерации либо об отнесении объекта недвижимости к выявленным объектам культурного наследия, подлежащим государственной охране	-
14.3	Реквизиты документа, на основании которого установлены требования к сохранению, содержанию и использованию объектов культурного наследия (памятников истории и культуры) народов Российской Федерации, требования к обеспечению доступа к таким объектам либо выявленному объекту культурного наследия	-

Характеристики всех помещений, машино-мест в здании, сооружении

-

кадастровый номер здания, сооружения (при наличии)

1. Сведения о помещениях, машино-местах, созданных, образованных или характеристики которых подлежат изменению в связи с реконструкцией здания, сооружения

Обозначение (номер) помещения, машино-места на плане здания, сооружения, плане этажа кв. 143

Кадастровый номер -

№ п/п	Наименование характеристики	Значение характеристики
1	**2**	**3**
1	**Вид объекта недвижимости (помещение, машино-место)**	**Помещение**
2	**Ранее присвоенный государтсвенный учетный номер помещения, машино-места (кадастровый, инвентарный или условный номер)**	**-**
3	**Кадастровый номер исходного объекта недвижимости (объектов недвижимости)**	**-**
4	**Номер, тип этажа (этажей), на котором (которых) расположено помещение, машино-место**	**6-Этаж**
5	**Адрес помещения, машино-места**	**-**
	Местоположение помещения, машино-места	**Краснодарский край, г. Новороссийск, с. Цемдолина, ул. Солнечная**
	Дополнение местоположения помещения, машино-места	**городской округ город Новороссийск, д. 2 к. 3 кв. 143**
6	**Площадь помещения, машино-места (Р), м^2**	**42,0**
7	**Назначение помещения**	**Жилое**
8	**Вид жилого помещения (квартира, комната (в квартире), если жилое помещение расположено в многоквартирном доме**	**Квартира**
9	**Вид (виды) разрешенного использования помещения**	**-**
10	**Наименование помещения**	**-**
11	**Кадастровый номер (при наличии) или обозначение на плане этажа (или поэтажном плане) квартиры, в которой расположена комната**	**-**

12	**Сведения об отнесении к общему имуществу в многоквартирном доме или к вспомогательным помещениям**	**-**
13	**Сведения об отнесении к специализированному жилищному фонду или к жилым помещениям наемного дома социального использования или наемного дома коммерческого использования**	**-**
14	**Сведения о включении помещения в единый государственный реестр объектов культурного наследия (памятников истории и культуры) народов Российской Федерации**	
14.1	Регистрационный номер, вид и наименование объекта недвижимости в едином государственном реестре объектов культурного наследия (памятников истории и культуры) народов Российской Федерации либо регистрационный номер учетной карты объекта, представляющего собой историко-культурную ценность, вид и наименование выявленного объекта культурного наследия	-
14.2	Реквизиты решений Правительства Российской Федерации, органов охраны объектов культурного наследия о включении объекта недвижимости в единый государственный реестр объектов культурного наследия (памятников истории и культуры) народов Российской Федерации либо об отнесении объекта недвижимости к выявленным объектам культурного наследия, подлежащим государственной охране	-
14.3	Реквизиты документа, на основании которого установлены требования к сохранению, содержанию и использованию объектов культурного наследия (памятников истории и культуры) народов Российской Федерации, требования к обеспечению доступа к таким объектам либо выявленному объекту культурного наследия	-

Характеристики всех помещений, машино-мест в здании, сооружении

-

кадастровый номер здания, сооружения (при наличии)

1. Сведения о помещениях, машино-местах, созданных, образованных или характеристики которых подлежат изменению в связи с реконструкцией здания, сооружения

Обозначение (номер) помещения, машино-места на плане здания, сооружения, плане этажа кв. 144

Кадастровый номер -

№ п/п	Наименование характеристики	Значение характеристики
1	**2**	**3**
1	**Вид объекта недвижимости (помещение, машино-место)**	**Помещение**
2	**Ранее присвоенный государтсвенный учетный номер помещения, машино-места (кадастровый, инвентарный или условный номер)**	**-**
3	**Кадастровый номер исходного объекта недвижимости (объектов недвижимости)**	**-**
4	**Номер, тип этажа (этажей), на котором (которых) расположено помещение, машино-место**	**6-Этаж**
5	**Адрес помещения, машино-места**	**-**
	Местоположение помещения, машино-места	**Краснодарский край, г. Новороссийск, с. Цемдолина, ул. Солнечная**
	Дополнение местоположения помещения, машино-места	**городской округ город Новороссийск, д. 2 к. 3 кв. 144**
6	**Площадь помещения, машино-места (Р), м^2**	**42,1**
7	**Назначение помещения**	**Жилое**

8	**Вид жилого помещения (квартира, комната (в квартире), если жилое помещение расположено в многоквартирном доме**	**Квартира**
9	**Вид (виды) разрешенного использования помещения**	**-**
10	**Наименование помещения**	**-**
11	**Кадастровый номер (при наличии) или обозначение на плане этажа (или поэтажном плане) квартиры, в которой расположена комната**	**-**
12	**Сведения об отнесении к общему имуществу в многоквартирном доме или к вспомогательным помещениям**	**-**
13	**Сведения об отнесении к специализированному жилищному фонду или к жилым помещениям наемного дома социального использования или наемного дома коммерческого использования**	**-**
14	**Сведения о включении помещения в единый государственный реестр объектов культурного наследия (памятников истории и культуры) народов Российской Федерации**	
14.1	Регистрационный номер, вид и наименование объекта недвижимости в едином государственном реестре объектов культурного наследия (памятников истории и культуры) народов Российской Федерации либо регистрационный номер учетной карты объекта, представляющего собой историко-культурную ценность, вид и наименование выявленного объекта культурного наследия	-
14.2	Реквизиты решений Правительства Российской Федерации, органов охраны объектов культурного наследия о включении объекта недвижимости в единый государственный реестр объектов культурного наследия (памятников истории и культуры) народов Российской Федерации либо об отнесении объекта недвижимости к выявленным объектам культурного наследия, подлежащим государственной охране	-
14.3	Реквизиты документа, на основании которого установлены требования к сохранению, содержанию и использованию объектов культурного наследия (памятников истории и культуры) народов Российской Федерации, требования к обеспечению доступа к таким объектам либо выявленному объекту культурного наследия	-

Характеристики всех помещений, машино-мест в здании, сооружении

-

кадастровый номер здания, сооружения (при наличии)

1. Сведения о помещениях, машино-местах, созданных, образованных или характеристики которых подлежат изменению в связи с реконструкцией здания, сооружения

Обозначение (номер) помещения, машино-места на плане здания, сооружения, плане этажа кв. 145

Кадастровый номер -

№ п/п	Наименование характеристики	Значение характеристики
1	**2**	**3**
1	**Вид объекта недвижимости (помещение, машино-место)**	**Помещение**
2	**Ранее присвоенный государтсвенный учетный номер помещения, машино-места (кадастровый, инвентарный или условный номер)**	**-**
3	**Кадастровый номер исходного объекта недвижимости (объектов недвижимости)**	**-**
4	**Номер, тип этажа (этажей), на котором (которых) расположено помещение, машино-место**	**7-Этаж**

5	**Адрес помещения, машино-места**	**-**
	Местоположение помещения, машино-места	**Краснодарский край, г. Новороссийск, с. Цемдолина, ул. Солнечная**
	Дополнение местоположения помещения, машино-места	**городской округ город Новороссийск, д. 2 к. 3 кв. 145**
6	**Площадь помещения, машино-места (Р), м²**	**35,6**
7	**Назначение помещения**	**Жилое**
8	**Вид жилого помещения (квартира, комната (в квартире), если жилое помещение расположено в многоквартирном доме**	**Квартира**
9	**Вид (виды) разрешенного использования помещения**	**-**
10	**Наименование помещения**	**-**
11	**Кадастровый номер (при наличии) или обозначение на плане этажа (или поэтажном плане) квартиры, в которой расположена комната**	**-**
12	**Сведения об отнесении к общему имуществу в многоквартирном доме или к вспомогательным помещениям**	**-**
13	**Сведения об отнесении к специализированному жилищному фонду или к жилым помещениям наемного дома социального использования или наемного дома коммерческого использования**	**-**
14	**Сведения о включении помещения в единый государственный реестр объектов культурного наследия (памятников истории и культуры) народов Российской Федерации**	
14.1	Регистрационный номер, вид и наименование объекта недвижимости в едином государственном реестре объектов культурного наследия (памятников истории и культуры) народов Российской Федерации либо регистрационный номер учетной карты объекта, представляющего собой историко-культурную ценность, вид и наименование выявленного объекта культурного наследия	-
14.2	Реквизиты решений Правительства Российской Федерации, органов охраны объектов культурного наследия о включении объекта недвижимости в единый государственный реестр объектов культурного наследия (памятников истории и культуры) народов Российской Федерации либо об отнесении объекта недвижимости к выявленным объектам культурного наследия, подлежащим государственной охране	-
14.3	Реквизиты документа, на основании которого установлены требования к сохранению, содержанию и использованию объектов культурного наследия (памятников истории и культуры) народов Российской Федерации, требования к обеспечению доступа к таким объектам либо выявленному объекту культурного наследия	-

Характеристики всех помещений, машино-мест в здании, сооружении

-

кадастровый номер здания, сооружения (при наличии)

1. Сведения о помещениях, машино-местах, созданных, образованных или характеристики которых подлежат изменению в связи с реконструкцией здания, сооружения

Обозначение (номер) помещения, машино-места на плане здания, сооружения, плане этажа кв. 146

Кадастровый номер -

№ п/п	Наименование характеристики	Значение характеристики
1	**2**	**3**

1	**Вид объекта недвижимости (помещение, машино-место)**	**Помещение**
2	**Ранее присвоенный государтсвенный учетный номер помещения, машино-места (кадастровый, инвентарный или условный номер)**	**-**
3	**Кадастровый номер исходного объекта недвижимости (объектов недвижимости)**	**-**
4	**Номер, тип этажа (этажей), на котором (которых) расположено помещение, машино-место**	**7-Этаж**
5	**Адрес помещения, машино-места**	**-**
	Местоположение помещения, машино-места	**Краснодарский край, г. Новороссийск, с. Цемдолина, ул. Солнечная**
	Дополнение местоположения помещения, машино-места	**городской округ город Новороссийск, д. 2 к. 3 кв. 146**
6	**Площадь помещения, машино-места (Р), м^2**	**89,2**
7	**Назначение помещения**	**Жилое**
8	**Вид жилого помещения (квартира, комната (в квартире), если жилое помещение расположено в многоквартирном доме**	**Квартира**
9	**Вид (виды) разрешенного использования помещения**	**-**
10	**Наименование помещения**	**-**
11	**Кадастровый номер (при наличии) или обозначение на плане этажа (или поэтажном плане) квартиры, в которой расположена комната**	**-**
12	**Сведения об отнесении к общему имуществу в многоквартирном доме или к вспомогательным помещениям**	**-**
13	**Сведения об отнесении к специализированному жилищному фонду или к жилым помещениям наемного дома социального использования или наемного дома коммерческого использования**	**-**
14	**Сведения о включении помещения в единый государственный реестр объектов культурного наследия (памятников истории и культуры) народов Российской Федерации**	
14.1	Регистрационный номер, вид и наименование объекта недвижимости в едином государственном реестре объектов культурного наследия (памятников истории и культуры) народов Российской Федерации либо регистрационный номер учетной карты объекта, представляющего собой историко-культурную ценность, вид и наименование выявленного объекта культурного наследия	-
14.2	Реквизиты решений Правительства Российской Федерации, органов охраны объектов культурного наследия о включении объекта недвижимости в единый государственный реестр объектов культурного наследия (памятников истории и культуры) народов Российской Федерации либо об отнесении объекта недвижимости к выявленным объектам культурного наследия, подлежащим государственной охране	-
14.3	Реквизиты документа, на основании которого установлены требования к сохранению, содержанию и использованию объектов культурного наследия (памятников истории и культуры) народов Российской Федерации, требования к обеспечению доступа к таким объектам либо выявленному объекту культурного наследия	-

Характеристики всех помещений, машино-мест в здании, сооружении

-

кадастровый номер здания, сооружения (при наличии)

1. Сведения о помещениях, машино-местах, созданных, образованных или характеристики которых подлежат изменению в связи с реконструкцией здания, сооружения

Обозначение (номер) помещения, машино-места на плане здания, сооружения, плане этажа кв. 147

Кадастровый номер -

№ п/п	Наименование характеристики	Значение характеристики
1	2	3
1	**Вид объекта недвижимости (помещение, машино-место)**	**Помещение**
2	**Ранее присвоенный государтсвенный учетный номер помещения, машино-места (кадастровый, инвентарный или условный номер)**	-
3	**Кадастровый номер исходного объекта недвижимости (объектов недвижимости)**	-
4	**Номер, тип этажа (этажей), на котором (которых) расположено помещение, машино-место**	**7-Этаж**
5	**Адрес помещения, машино-места**	-
	Местоположение помещения, машино-места	**Краснодарский край, г. Новороссийск, с. Цемдолина, ул. Солнечная**
	Дополнение местоположения помещения, машино-места	**городской округ город Новороссийск, д. 2 к. 3 кв. 147**
6	**Площадь помещения, машино-места (Р), м^2**	**38,4**
7	**Назначение помещения**	**Жилое**
8	**Вид жилого помещения (квартира, комната (в квартире), если жилое помещение расположено в многоквартирном доме**	**Квартира**
9	**Вид (виды) разрешенного использования помещения**	-
10	**Наименование помещения**	-
11	**Кадастровый номер (при наличии) или обозначение на плане этажа (или поэтажном плане) квартиры, в которой расположена комната**	-
12	**Сведения об отнесении к общему имуществу в многоквартирном доме или к вспомогательным помещениям**	-
13	**Сведения об отнесении к специализированному жилищному фонду или к жилым помещениям наемного дома социального использования или наемного дома коммерческого использования**	-
14	**Сведения о включении помещения в единый государственный реестр объектов культурного наследия (памятников истории и культуры) народов Российской Федерации**	
14.1	Регистрационный номер, вид и наименование объекта недвижимости в едином государственном реестре объектов культурного наследия (памятников истории и культуры) народов Российской Федерации либо регистрационный номер учетной карты объекта, представляющего собой историко-культурную ценность, вид и наименование выявленного объекта культурного наследия	-
14.2	Реквизиты решений Правительства Российской Федерации, органов охраны объектов культурного наследия о включении объекта недвижимости в единый государственный реестр объектов культурного наследия (памятников истории и культуры) народов Российской Федерации либо об отнесении объекта недвижимости к выявленным объектам культурного наследия, подлежащим государственной охране	-

14.3	Реквизиты документа, на основании которого установлены требования к сохранению, содержанию и использованию объектов культурного наследия (памятников истории и культуры) народов Российской Федерации, требования к обеспечению доступа к таким объектам либо выявленному объекту культурного наследия	-

Характеристики всех помещений, машино-мест в здании, сооружении

-

кадастровый номер здания, сооружения (при наличии)

1. Сведения о помещениях, машино-местах, созданных, образованных или характеристики которых подлежат изменению в связи с реконструкцией здания, сооружения

Обозначение (номер) помещения, машино-места на плане здания, сооружения, плане этажа кв. 148

Кадастровый номер -

№ п/п	Наименование характеристики	Значение характеристики
1	2	3
1	Вид объекта недвижимости (помещение, машино-место)	Помещение
2	Ранее присвоенный государтсвенный учетный номер помещения, машино-места (кадастровый, инвентарный или условный номер)	-
3	Кадастровый номер исходного объекта недвижимости (объектов недвижимости)	-
4	Номер, тип этажа (этажей), на котором (которых) расположено помещение, машино-место	7-Этаж
5	Адрес помещения, машино-места	-
	Местоположение помещения, машино-места	Краснодарский край, г. Новороссийск, с. Цемдолина, ул. Солнечная
	Дополнение местоположения помещения, машино-места	городской округ город Новороссийск, д. 2 к. 3 кв. 148
6	Площадь помещения, машино-места (Р), м^2	35,7
7	Назначение помещения	Жилое
8	Вид жилого помещения (квартира, комната (в квартире), если жилое помещение расположено в многоквартирном доме	Квартира
9	Вид (виды) разрешенного использования помещения	-
10	Наименование помещения	-
11	Кадастровый номер (при наличии) или обозначение на плане этажа (или поэтажном плане) квартиры, в которой расположена комната	-
12	Сведения об отнесении к общему имуществу в многоквартирном доме или к вспомогательным помещениям	-
13	Сведения об отнесении к специализированному жилищному фонду или к жилым помещениям наемного дома социального использования или наемного дома коммерческого использования	-
14	Сведения о включении помещения в единый государственный реестр объектов культурного наследия (памятников истории и культуры) народов Российской Федерации	
14.1	Регистрационный номер, вид и наименование объекта недвижимости в едином государственном реестре объектов культурного наследия (памятников истории и культуры) народов Российской Федерации либо регистрационный номер учетной карты объекта, представляющего собой историко-культурную ценность, вид и наименование выявленного объекта культурного наследия	-

14.2	Реквизиты решений Правительства Российской Федерации, органов охраны объектов культурного наследия о включении объекта недвижимости в единый государственный реестр объектов культурного наследия (памятников истории и культуры) народов Российской Федерации либо об отнесении объекта недвижимости к выявленным объектам культурного наследия, подлежащим государственной охране	-
14.3	Реквизиты документа, на основании которого установлены требования к сохранению, содержанию и использованию объектов культурного наследия (памятников истории и культуры) народов Российской Федерации, требования к обеспечению доступа к таким объектам либо выявленному объекту культурного наследия	-

Характеристики всех помещений, машино-мест в здании, сооружении

-

кадастровый номер здания, сооружения (при наличии)

1. Сведения о помещениях, машино-местах, созданных, образованных или характеристики которых подлежат изменению в связи с реконструкцией здания, сооружения

Обозначение (номер) помещения, машино-места на плане здания, сооружения, плане этажа кв. 149

Кадастровый номер -

№ п/п	Наименование характеристики	Значение характеристики
1	2	3
1	Вид объекта недвижимости (помещение, машино-место)	Помещение
2	Ранее присвоенный государтсвенный учетный номер помещения, машино-места (кадастровый, инвентарный или условный номер)	-
3	Кадастровый номер исходного объекта недвижимости (объектов недвижимости)	-
4	Номер, тип этажа (этажей), на котором (которых) расположено помещение, машино-место	7-Этаж
5	Адрес помещения, машино-места	-
	Местоположение помещения, машино-места	Краснодарский край, г. Новороссийск, с. Цемдолина, ул. Солнечная
	Дополнение местоположения помещения, машино-места	городской округ город Новороссийск, д. 2 к. 3 кв. 149
6	Площадь помещения, машино-места (Р), м^2	38,4
7	Назначение помещения	Жилое
8	Вид жилого помещения (квартира, комната (в квартире), если жилое помещение расположено в многоквартирном доме	Квартира
9	Вид (виды) разрешенного использования помещения	-
10	Наименование помещения	-
11	Кадастровый номер (при наличии) или обозначение на плане этажа (или поэтажном плане) квартиры, в которой расположена комната	-
12	Сведения об отнесении к общему имуществу в многоквартирном доме или к вспомогательным помещениям	-
13	Сведения об отнесении к специализированному жилищному фонду или к жилым помещениям наемного дома социального использования или наемного дома коммерческого использования	-

14	**Сведения о включении помещения в единый государственный реестр объектов культурного наследия (памятников истории и культуры) народов Российской Федерации**	
14.1	Регистрационный номер, вид и наименование объекта недвижимости в едином государственном реестре объектов культурного наследия (памятников истории и культуры) народов Российской Федерации либо регистрационный номер учетной карты объекта, представляющего собой историко-культурную ценность, вид и наименование выявленного объекта культурного наследия	-
14.2	Реквизиты решений Правительства Российской Федерации, органов охраны объектов культурного наследия о включении объекта недвижимости в единый государственный реестр объектов культурного наследия (памятников истории и культуры) народов Российской Федерации либо об отнесении объекта недвижимости к выявленным объектам культурного наследия, подлежащим государственной охране	-
14.3	Реквизиты документа, на основании которого установлены требования к сохранению, содержанию и использованию объектов культурного наследия (памятников истории и культуры) народов Российской Федерации, требования к обеспечению доступа к таким объектам либо выявленному объекту культурного наследия	-

Характеристики всех помещений, машино-мест в здании, сооружении

-

кадастровый номер здания, сооружения (при наличии)

1. Сведения о помещениях, машино-местах, созданных, образованных или характеристики которых подлежат изменению в связи с реконструкцией здания, сооружения

Обозначение (номер) помещения, машино-места на плане здания, сооружения, плане этажа кв. 150

Кадастровый номер -

№ п/п	Наименование характеристики	Значение характеристики
1	**2**	**3**
1	**Вид объекта недвижимости (помещение, машино-место)**	**Помещение**
2	**Ранее присвоенный государтсвенный учетный номер помещения, машино-места (кадастровый, инвентарный или условный номер)**	**-**
3	**Кадастровый номер исходного объекта недвижимости (объектов недвижимости)**	**-**
4	**Номер, тип этажа (этажей), на котором (которых) расположено помещение, машино-место**	**7-Этаж**
5	**Адрес помещения, машино-места**	**-**
	Местоположение помещения, машино-места	**Краснодарский край, г. Новороссийск, с. Цемдолина, ул. Солнечная**
	Дополнение местоположения помещения, машино-места	**городской округ город Новороссийск, д. 2 к. 3 кв. 150**
6	**Площадь помещения, машино-места (Р), м^2**	**58,5**
7	**Назначение помещения**	**Жилое**
8	**Вид жилого помещения (квартира, комната (в квартире), если жилое помещение расположено в многоквартирном доме**	**Квартира**
9	**Вид (виды) разрешенного использования помещения**	**-**
10	**Наименование помещения**	**-**
11	**Кадастровый номер (при наличии) или обозначение на плане этажа (или поэтажном плане) квартиры, в которой расположена комната**	**-**

12	**Сведения об отнесении к общему имуществу в многоквартирном доме или к вспомогательным помещениям**	**-**
13	**Сведения об отнесении к специализированному жилищному фонду или к жилым помещениям наемного дома социального использования или наемного дома коммерческого использования**	**-**
14	**Сведения о включении помещения в единый государственный реестр объектов культурного наследия (памятников истории и культуры) народов Российской Федерации**	
14.1	Регистрационный номер, вид и наименование объекта недвижимости в едином государственном реестре объектов культурного наследия (памятников истории и культуры) народов Российской Федерации либо регистрационный номер учетной карты объекта, представляющего собой историко-культурную ценность, вид и наименование выявленного объекта культурного наследия	-
14.2	Реквизиты решений Правительства Российской Федерации, органов охраны объектов культурного наследия о включении объекта недвижимости в единый государственный реестр объектов культурного наследия (памятников истории и культуры) народов Российской Федерации либо об отнесении объекта недвижимости к выявленным объектам культурного наследия, подлежащим государственной охране	-
14.3	Реквизиты документа, на основании которого установлены требования к сохранению, содержанию и использованию объектов культурного наследия (памятников истории и культуры) народов Российской Федерации, требования к обеспечению доступа к таким объектам либо выявленному объекту культурного наследия	-

Характеристики всех помещений, машино-мест в здании, сооружении

-

кадастровый номер здания, сооружения (при наличии)

1. Сведения о помещениях, машино-местах, созданных, образованных или характеристики которых подлежат изменению в связи с реконструкцией здания, сооружения

Обозначение (номер) помещения, машино-места на плане здания, сооружения, плане этажа кв. 151

Кадастровый номер -

№ п/п	Наименование характеристики	Значение характеристики
1	**2**	**3**
1	**Вид объекта недвижимости (помещение, машино-место)**	**Помещение**
2	**Ранее присвоенный государтсвенный учетный номер помещения, машино-места (кадастровый, инвентарный или условный номер)**	**-**
3	**Кадастровый номер исходного объекта недвижимости (объектов недвижимости)**	**-**
4	**Номер, тип этажа (этажей), на котором (которых) расположено помещение, машино-место**	**7-Этаж**
5	**Адрес помещения, машино-места**	**-**
	Местоположение помещения, машино-места	**Краснодарский край, г. Новороссийск, с. Цемдолина, ул. Солнечная**
	Дополнение местоположения помещения, машино-места	**городской округ город Новороссийск, д. 2 к. 3 кв. 151**
6	**Площадь помещения, машино-места (Р), м^2**	**41,9**
7	**Назначение помещения**	**Жилое**

8	**Вид жилого помещения (квартира, комната (в квартире), если жилое помещение расположено в многоквартирном доме**	**Квартира**
9	**Вид (виды) разрешенного использования помещения**	**-**
10	**Наименование помещения**	**-**
11	**Кадастровый номер (при наличии) или обозначение на плане этажа (или поэтажном плане) квартиры, в которой расположена комната**	**-**
12	**Сведения об отнесении к общему имуществу в многоквартирном доме или к вспомогательным помещениям**	**-**
13	**Сведения об отнесении к специализированному жилищному фонду или к жилым помещениям наемного дома социального использования или наемного дома коммерческого использования**	**-**
14	**Сведения о включении помещения в единый государственный реестр объектов культурного наследия (памятников истории и культуры) народов Российской Федерации**	
14.1	Регистрационный номер, вид и наименование объекта недвижимости в едином государственном реестре объектов культурного наследия (памятников истории и культуры) народов Российской Федерации либо регистрационный номер учетной карты объекта, представляющего собой историко-культурную ценность, вид и наименование выявленного объекта культурного наследия	-
14.2	Реквизиты решений Правительства Российской Федерации, органов охраны объектов культурного наследия о включении объекта недвижимости в единый государственный реестр объектов культурного наследия (памятников истории и культуры) народов Российской Федерации либо об отнесении объекта недвижимости к выявленным объектам культурного наследия, подлежащим государственной охране	-
14.3	Реквизиты документа, на основании которого установлены требования к сохранению, содержанию и использованию объектов культурного наследия (памятников истории и культуры) народов Российской Федерации, требования к обеспечению доступа к таким объектам либо выявленному объекту культурного наследия	-

Характеристики всех помещений, машино-мест в здании, сооружении

-

кадастровый номер здания, сооружения (при наличии)

1. Сведения о помещениях, машино-местах, созданных, образованных или характеристики которых подлежат изменению в связи с реконструкцией здания, сооружения

Обозначение (номер) помещения, машино-места на плане здания, сооружения, плане этажа кв. 152

Кадастровый номер -

№ п/п	Наименование характеристики	Значение характеристики
1	**2**	**3**
1	**Вид объекта недвижимости (помещение, машино-место)**	**Помещение**
2	**Ранее присвоенный государтсвенный учетный номер помещения, машино-места (кадастровый, инвентарный или условный номер)**	**-**
3	**Кадастровый номер исходного объекта недвижимости (объектов недвижимости)**	**-**
4	**Номер, тип этажа (этажей), на котором (которых) расположено помещение, машино-место**	**7-Этаж**

5	**Адрес помещения, машино-места**	**-**
	Местоположение помещения, машино-места	**Краснодарский край, г. Новороссийск, с. Цемдолина, ул. Солнечная**
	Дополнение местоположения помещения, машино-места	**городской округ город Новороссийск, д. 2 к. 3 кв. 152**
6	**Площадь помещения, машино-места (Р), м²**	**42,2**
7	**Назначение помещения**	**Жилое**
8	**Вид жилого помещения (квартира, комната (в квартире), если жилое помещение расположено в многоквартирном доме**	**Квартира**
9	**Вид (виды) разрешенного использования помещения**	**-**
10	**Наименование помещения**	**-**
11	**Кадастровый номер (при наличии) или обозначение на плане этажа (или поэтажном плане) квартиры, в которой расположена комната**	**-**
12	**Сведения об отнесении к общему имуществу в многоквартирном доме или к вспомогательным помещениям**	**-**
13	**Сведения об отнесении к специализированному жилищному фонду или к жилым помещениям наемного дома социального использования или наемного дома коммерческого использования**	**-**
14	**Сведения о включении помещения в единый государственный реестр объектов культурного наследия (памятников истории и культуры) народов Российской Федерации**	
14.1	Регистрационный номер, вид и наименование объекта недвижимости в едином государственном реестре объектов культурного наследия (памятников истории и культуры) народов Российской Федерации либо регистрационный номер учетной карты объекта, представляющего собой историко-культурную ценность, вид и наименование выявленного объекта культурного наследия	-
14.2	Реквизиты решений Правительства Российской Федерации, органов охраны объектов культурного наследия о включении объекта недвижимости в единый государственный реестр объектов культурного наследия (памятников истории и культуры) народов Российской Федерации либо об отнесении объекта недвижимости к выявленным объектам культурного наследия, подлежащим государственной охране	-
14.3	Реквизиты документа, на основании которого установлены требования к сохранению, содержанию и использованию объектов культурного наследия (памятников истории и культуры) народов Российской Федерации, требования к обеспечению доступа к таким объектам либо выявленному объекту культурного наследия	-

Характеристики всех помещений, машино-мест в здании, сооружении

-

кадастровый номер здания, сооружения (при наличии)

1. Сведения о помещениях, машино-местах, созданных, образованных или характеристики которых подлежат изменению в связи с реконструкцией здания, сооружения

Обозначение (номер) помещения, машино-места на плане здания, сооружения, плане этажа кв. 153

Кадастровый номер -

№ п/п	Наименование характеристики	Значение характеристики
1	**2**	**3**

1	**Вид объекта недвижимости (помещение, машино-место)**	**Помещение**
2	**Ранее присвоенный государтсвенный учетный номер помещения, машино-места (кадастровый, инвентарный или условный номер)**	**-**
3	**Кадастровый номер исходного объекта недвижимости (объектов недвижимости)**	**-**
4	**Номер, тип этажа (этажей), на котором (которых) расположено помещение, машино-место**	**8-Этаж**
5	**Адрес помещения, машино-места**	**-**
	Местоположение помещения, машино-места	**Краснодарский край, г. Новороссийск, с. Цемдолина, ул. Солнечная**
	Дополнение местоположения помещения, машино-места	**городской округ город Новороссийск, д. 2 к. 3 кв. 153**
6	**Площадь помещения, машино-места (Р), м^2**	**35,5**
7	**Назначение помещения**	**Жилое**
8	**Вид жилого помещения (квартира, комната (в квартире), если жилое помещение расположено в многоквартирном доме**	**Квартира**
9	**Вид (виды) разрешенного использования помещения**	**-**
10	**Наименование помещения**	**-**
11	**Кадастровый номер (при наличии) или обозначение на плане этажа (или поэтажном плане) квартиры, в которой расположена комната**	**-**
12	**Сведения об отнесении к общему имуществу в многоквартирном доме или к вспомогательным помещениям**	**-**
13	**Сведения об отнесении к специализированному жилищному фонду или к жилым помещениям наемного дома социального использования или наемного дома коммерческого использования**	**-**
14	**Сведения о включении помещения в единый государственный реестр объектов культурного наследия (памятников истории и культуры) народов Российской Федерации**	
14.1	Регистрационный номер, вид и наименование объекта недвижимости в едином государственном реестре объектов культурного наследия (памятников истории и культуры) народов Российской Федерации либо регистрационный номер учетной карты объекта, представляющего собой историко-культурную ценность, вид и наименование выявленного объекта культурного наследия	-
14.2	Реквизиты решений Правительства Российской Федерации, органов охраны объектов культурного наследия о включении объекта недвижимости в единый государственный реестр объектов культурного наследия (памятников истории и культуры) народов Российской Федерации либо об отнесении объекта недвижимости к выявленным объектам культурного наследия, подлежащим государственной охране	-
14.3	Реквизиты документа, на основании которого установлены требования к сохранению, содержанию и использованию объектов культурного наследия (памятников истории и культуры) народов Российской Федерации, требования к обеспечению доступа к таким объектам либо выявленному объекту культурного наследия	-

Характеристики всех помещений, машино-мест в здании, сооружении

-

кадастровый номер здания, сооружения (при наличии)

1. Сведения о помещениях, машино-местах, созданных, образованных или характеристики которых подлежат изменению в связи с реконструкцией здания, сооружения

Обозначение (номер) помещения, машино-места на плане здания, сооружения, плане этажа кв. 154

Кадастровый номер -

№ п/п	Наименование характеристики	Значение характеристики
1	2	3
1	**Вид объекта недвижимости (помещение, машино-место)**	**Помещение**
2	**Ранее присвоенный государтсвенный учетный номер помещения, машино-места (кадастровый, инвентарный или условный номер)**	-
3	**Кадастровый номер исходного объекта недвижимости (объектов недвижимости)**	-
4	**Номер, тип этажа (этажей), на котором (которых) расположено помещение, машино-место**	**8-Этаж**
5	**Адрес помещения, машино-места**	-
	Местоположение помещения, машино-места	**Краснодарский край, г. Новороссийск, с. Цемдолина, ул. Солнечная**
	Дополнение местоположения помещения, машино-места	**городской округ город Новороссийск, д. 2 к. 3 кв. 154**
6	**Площадь помещения, машино-места (Р), м^2**	**89,0**
7	**Назначение помещения**	**Жилое**
8	**Вид жилого помещения (квартира, комната (в квартире), если жилое помещение расположено в многоквартирном доме**	**Квартира**
9	**Вид (виды) разрешенного использования помещения**	-
10	**Наименование помещения**	-
11	**Кадастровый номер (при наличии) или обозначение на плане этажа (или поэтажном плане) квартиры, в которой расположена комната**	-
12	**Сведения об отнесении к общему имуществу в многоквартирном доме или к вспомогательным помещениям**	-
13	**Сведения об отнесении к специализированному жилищному фонду или к жилым помещениям наемного дома социального использования или наемного дома коммерческого использования**	-
14	**Сведения о включении помещения в единый государственный реестр объектов культурного наследия (памятников истории и культуры) народов Российской Федерации**	
14.1	Регистрационный номер, вид и наименование объекта недвижимости в едином государственном реестре объектов культурного наследия (памятников истории и культуры) народов Российской Федерации либо регистрационный номер учетной карты объекта, представляющего собой историко-культурную ценность, вид и наименование выявленного объекта культурного наследия	-
14.2	Реквизиты решений Правительства Российской Федерации, органов охраны объектов культурного наследия о включении объекта недвижимости в единый государственный реестр объектов культурного наследия (памятников истории и культуры) народов Российской Федерации либо об отнесении объекта недвижимости к выявленным объектам культурного наследия, подлежащим государственной охране	-

14.3	Реквизиты документа, на основании которого установлены требования к сохранению, содержанию и использованию объектов культурного наследия (памятников истории и культуры) народов Российской Федерации, требования к обеспечению доступа к таким объектам либо выявленному объекту культурного наследия	-

Характеристики всех помещений, машино-мест в здании, сооружении

-

кадастровый номер здания, сооружения (при наличии)

1. Сведения о помещениях, машино-местах, созданных, образованных или характеристики которых подлежат изменению в связи с реконструкцией здания, сооружения

Обозначение (номер) помещения, машино-места на плане здания, сооружения, плане этажа кв. 155

Кадастровый номер -

№ п/п	Наименование характеристики	Значение характеристики
1	2	3
1	Вид объекта недвижимости (помещение, машино-место)	Помещение
2	Ранее присвоенный государтсвенный учетный номер помещения, машино-места (кадастровый, инвентарный или условный номер)	-
3	Кадастровый номер исходного объекта недвижимости (объектов недвижимости)	-
4	Номер, тип этажа (этажей), на котором (которых) расположено помещение, машино-место	8-Этаж
5	Адрес помещения, машино-места	-
	Местоположение помещения, машино-места	Краснодарский край, г. Новороссийск, с. Цемдолина, ул. Солнечная
	Дополнение местоположения помещения, машино-места	городской округ город Новороссийск, д. 2 к. 3 кв. 155
6	Площадь помещения, машино-места (Р), м^2	38,3
7	Назначение помещения	Жилое
8	Вид жилого помещения (квартира, комната (в квартире), если жилое помещение расположено в многоквартирном доме	Квартира
9	Вид (виды) разрешенного использования помещения	-
10	Наименование помещения	-
11	Кадастровый номер (при наличии) или обозначение на плане этажа (или поэтажном плане) квартиры, в которой расположена комната	-
12	Сведения об отнесении к общему имуществу в многоквартирном доме или к вспомогательным помещениям	-
13	Сведения об отнесении к специализированному жилищному фонду или к жилым помещениям наемного дома социального использования или наемного дома коммерческого использования	-
14	Сведения о включении помещения в единый государственный реестр объектов культурного наследия (памятников истории и культуры) народов Российской Федерации	
14.1	Регистрационный номер, вид и наименование объекта недвижимости в едином государственном реестре объектов культурного наследия (памятников истории и культуры) народов Российской Федерации либо регистрационный номер учетной карты объекта, представляющего собой историко-культурную ценность, вид и наименование выявленного объекта культурного наследия	-

14.2	Реквизиты решений Правительства Российской Федерации, органов охраны объектов культурного наследия о включении объекта недвижимости в единый государственный реестр объектов культурного наследия (памятников истории и культуры) народов Российской Федерации либо об отнесении объекта недвижимости к выявленным объектам культурного наследия, подлежащим государственной охране	-
14.3	Реквизиты документа, на основании которого установлены требования к сохранению, содержанию и использованию объектов культурного наследия (памятников истории и культуры) народов Российской Федерации, требования к обеспечению доступа к таким объектам либо выявленному объекту культурного наследия	-

Характеристики всех помещений, машино-мест в здании, сооружении

-

кадастровый номер здания, сооружения (при наличии)

1. Сведения о помещениях, машино-местах, созданных, образованных или характеристики которых подлежат изменению в связи с реконструкцией здания, сооружения

Обозначение (номер) помещения, машино-места на плане здания, сооружения, плане этажа кв. 156

Кадастровый номер -

№ п/п	Наименование характеристики	Значение характеристики
1	2	3
1	Вид объекта недвижимости (помещение, машино-место)	Помещение
2	Ранее присвоенный государтсвенный учетный номер помещения, машино-места (кадастровый, инвентарный или условный номер)	-
3	Кадастровый номер исходного объекта недвижимости (объектов недвижимости)	-
4	Номер, тип этажа (этажей), на котором (которых) расположено помещение, машино-место	8-Этаж
5	Адрес помещения, машино-места	-
	Местоположение помещения, машино-места	Краснодарский край, г. Новороссийск, с. Цемдолина, ул. Солнечная
	Дополнение местоположения помещения, машино-места	городской округ город Новороссийск, д. 2 к. 3 кв. 156
6	Площадь помещения, машино-места (Р), м^2	35,8
7	Назначение помещения	Жилое
8	Вид жилого помещения (квартира, комната (в квартире), если жилое помещение расположено в многоквартирном доме	Квартира
9	Вид (виды) разрешенного использования помещения	-
10	Наименование помещения	-
11	Кадастровый номер (при наличии) или обозначение на плане этажа (или поэтажном плане) квартиры, в которой расположена комната	-
12	Сведения об отнесении к общему имуществу в многоквартирном доме или к вспомогательным помещениям	-
13	Сведения об отнесении к специализированному жилищному фонду или к жилым помещениям наемного дома социального использования или наемного дома коммерческого использования	-

14	**Сведения о включении помещения в единый государственный реестр объектов культурного наследия (памятников истории и культуры) народов Российской Федерации**	
14.1	Регистрационный номер, вид и наименование объекта недвижимости в едином государственном реестре объектов культурного наследия (памятников истории и культуры) народов Российской Федерации либо регистрационный номер учетной карты объекта, представляющего собой историко-культурную ценность, вид и наименование выявленного объекта культурного наследия	-
14.2	Реквизиты решений Правительства Российской Федерации, органов охраны объектов культурного наследия о включении объекта недвижимости в единый государственный реестр объектов культурного наследия (памятников истории и культуры) народов Российской Федерации либо об отнесении объекта недвижимости к выявленным объектам культурного наследия, подлежащим государственной охране	-
14.3	Реквизиты документа, на основании которого установлены требования к сохранению, содержанию и использованию объектов культурного наследия (памятников истории и культуры) народов Российской Федерации, требования к обеспечению доступа к таким объектам либо выявленному объекту культурного наследия	-

Характеристики всех помещений, машино-мест в здании, сооружении

-

кадастровый номер здания, сооружения (при наличии)

1. Сведения о помещениях, машино-местах, созданных, образованных или характеристики которых подлежат изменению в связи с реконструкцией здания, сооружения

Обозначение (номер) помещения, машино-места на плане здания, сооружения, плане этажа кв. 157

Кадастровый номер -

№ п/п	Наименование характеристики	Значение характеристики
1	**2**	**3**
1	**Вид объекта недвижимости (помещение, машино-место)**	**Помещение**
2	**Ранее присвоенный государтсвенный учетный номер помещения, машино-места (кадастровый, инвентарный или условный номер)**	**-**
3	**Кадастровый номер исходного объекта недвижимости (объектов недвижимости)**	**-**
4	**Номер, тип этажа (этажей), на котором (которых) расположено помещение, машино-место**	**8-Этаж**
5	**Адрес помещения, машино-места**	**-**
	Местоположение помещения, машино-места	**Краснодарский край, г. Новороссийск, с. Цемдолина, ул. Солнечная**
	Дополнение местоположения помещения, машино-места	**городской округ город Новороссийск, д. 2 к. 3 кв. 157**
6	**Площадь помещения, машино-места (Р), м²**	**38,4**
7	**Назначение помещения**	**Жилое**
8	**Вид жилого помещения (квартира, комната (в квартире), если жилое помещение расположено в многоквартирном доме**	**Квартира**
9	**Вид (виды) разрешенного использования помещения**	**-**
10	**Наименование помещения**	**-**
11	**Кадастровый номер (при наличии) или обозначение на плане этажа (или поэтажном плане) квартиры, в которой расположена комната**	**-**

12	**Сведения об отнесении к общему имуществу в многоквартирном доме или к вспомогательным помещениям**	**-**
13	**Сведения об отнесении к специализированному жилищному фонду или к жилым помещениям наемного дома социального использования или наемного дома коммерческого использования**	**-**
14	**Сведения о включении помещения в единый государственный реестр объектов культурного наследия (памятников истории и культуры) народов Российской Федерации**	
14.1	Регистрационный номер, вид и наименование объекта недвижимости в едином государственном реестре объектов культурного наследия (памятников истории и культуры) народов Российской Федерации либо регистрационный номер учетной карты объекта, представляющего собой историко-культурную ценность, вид и наименование выявленного объекта культурного наследия	-
14.2	Реквизиты решений Правительства Российской Федерации, органов охраны объектов культурного наследия о включении объекта недвижимости в единый государственный реестр объектов культурного наследия (памятников истории и культуры) народов Российской Федерации либо об отнесении объекта недвижимости к выявленным объектам культурного наследия, подлежащим государственной охране	-
14.3	Реквизиты документа, на основании которого установлены требования к сохранению, содержанию и использованию объектов культурного наследия (памятников истории и культуры) народов Российской Федерации, требования к обеспечению доступа к таким объектам либо выявленному объекту культурного наследия	-

Характеристики всех помещений, машино-мест в здании, сооружении

-

кадастровый номер здания, сооружения (при наличии)

1. Сведения о помещениях, машино-местах, созданных, образованных или характеристики которых подлежат изменению в связи с реконструкцией здания, сооружения

Обозначение (номер) помещения, машино-места на плане здания, сооружения, плане этажа кв. 158

Кадастровый номер -

№ п/п	Наименование характеристики	Значение характеристики
1	**2**	**3**
1	**Вид объекта недвижимости (помещение, машино-место)**	**Помещение**
2	**Ранее присвоенный государтсвенный учетный номер помещения, машино-места (кадастровый, инвентарный или условный номер)**	**-**
3	**Кадастровый номер исходного объекта недвижимости (объектов недвижимости)**	**-**
4	**Номер, тип этажа (этажей), на котором (которых) расположено помещение, машино-место**	**8-Этаж**
5	**Адрес помещения, машино-места**	**-**
	Местоположение помещения, машино-места	**Краснодарский край, г. Новороссийск, с. Цемдолина, ул. Солнечная**
	Дополнение местоположения помещения, машино-места	**городской округ город Новороссийск, д. 2 к. 3 кв. 158**
6	**Площадь помещения, машино-места (Р), м^2**	**58,3**
7	**Назначение помещения**	**Жилое**

8	**Вид жилого помещения (квартира, комната (в квартире), если жилое помещение расположено в многоквартирном доме**	**Квартира**
9	**Вид (виды) разрешенного использования помещения**	**-**
10	**Наименование помещения**	**-**
11	**Кадастровый номер (при наличии) или обозначение на плане этажа (или поэтажном плане) квартиры, в которой расположена комната**	**-**
12	**Сведения об отнесении к общему имуществу в многоквартирном доме или к вспомогательным помещениям**	**-**
13	**Сведения об отнесении к специализированному жилищному фонду или к жилым помещениям наемного дома социального использования или наемного дома коммерческого использования**	**-**
14	**Сведения о включении помещения в единый государственный реестр объектов культурного наследия (памятников истории и культуры) народов Российской Федерации**	
14.1	Регистрационный номер, вид и наименование объекта недвижимости в едином государственном реестре объектов культурного наследия (памятников истории и культуры) народов Российской Федерации либо регистрационный номер учетной карты объекта, представляющего собой историко-культурную ценность, вид и наименование выявленного объекта культурного наследия	-
14.2	Реквизиты решений Правительства Российской Федерации, органов охраны объектов культурного наследия о включении объекта недвижимости в единый государственный реестр объектов культурного наследия (памятников истории и культуры) народов Российской Федерации либо об отнесении объекта недвижимости к выявленным объектам культурного наследия, подлежащим государственной охране	-
14.3	Реквизиты документа, на основании которого установлены требования к сохранению, содержанию и использованию объектов культурного наследия (памятников истории и культуры) народов Российской Федерации, требования к обеспечению доступа к таким объектам либо выявленному объекту культурного наследия	-

Характеристики всех помещений, машино-мест в здании, сооружении

-

кадастровый номер здания, сооружения (при наличии)

1. Сведения о помещениях, машино-местах, созданных, образованных или характеристики которых подлежат изменению в связи с реконструкцией здания, сооружения

Обозначение (номер) помещения, машино-места на плане здания, сооружения, плане этажа кв. 159

Кадастровый номер -

№ п/п	Наименование характеристики	Значение характеристики
1	**2**	**3**
1	**Вид объекта недвижимости (помещение, машино-место)**	**Помещение**
2	**Ранее присвоенный государтсвенный учетный номер помещения, машино-места (кадастровый, инвентарный или условный номер)**	**-**
3	**Кадастровый номер исходного объекта недвижимости (объектов недвижимости)**	**-**
4	**Номер, тип этажа (этажей), на котором (которых) расположено помещение, машино-место**	**8-Этаж**

5	**Адрес помещения, машино-места**	**-**
	Местоположение помещения, машино-места	**Краснодарский край, г. Новороссийск, с. Цемдолина, ул. Солнечная**
	Дополнение местоположения помещения, машино-места	**городской округ город Новороссийск, д. 2 к. 3 кв. 159**
6	**Площадь помещения, машино-места (Р), м²**	**42,0**
7	**Назначение помещения**	**Жилое**
8	**Вид жилого помещения (квартира, комната (в квартире), если жилое помещение расположено в многоквартирном доме**	**Квартира**
9	**Вид (виды) разрешенного использования помещения**	**-**
10	**Наименование помещения**	**-**
11	**Кадастровый номер (при наличии) или обозначение на плане этажа (или поэтажном плане) квартиры, в которой расположена комната**	**-**
12	**Сведения об отнесении к общему имуществу в многоквартирном доме или к вспомогательным помещениям**	**-**
13	**Сведения об отнесении к специализированному жилищному фонду или к жилым помещениям наемного дома социального использования или наемного дома коммерческого использования**	**-**
14	**Сведения о включении помещения в единый государственный реестр объектов культурного наследия (памятников истории и культуры) народов Российской Федерации**	
14.1	Регистрационный номер, вид и наименование объекта недвижимости в едином государственном реестре объектов культурного наследия (памятников истории и культуры) народов Российской Федерации либо регистрационный номер учетной карты объекта, представляющего собой историко-культурную ценность, вид и наименование выявленного объекта культурного наследия	-
14.2	Реквизиты решений Правительства Российской Федерации, органов охраны объектов культурного наследия о включении объекта недвижимости в единый государственный реестр объектов культурного наследия (памятников истории и культуры) народов Российской Федерации либо об отнесении объекта недвижимости к выявленным объектам культурного наследия, подлежащим государственной охране	-
14.3	Реквизиты документа, на основании которого установлены требования к сохранению, содержанию и использованию объектов культурного наследия (памятников истории и культуры) народов Российской Федерации, требования к обеспечению доступа к таким объектам либо выявленному объекту культурного наследия	-

Характеристики всех помещений, машино-мест в здании, сооружении

-

кадастровый номер здания, сооружения (при наличии)

1. Сведения о помещениях, машино-местах, созданных, образованных или характеристики которых подлежат изменению в связи с реконструкцией здания, сооружения

Обозначение (номер) помещения, машино-места на плане здания, сооружения, плане этажа кв. 160

Кадастровый номер -

№ п/п	Наименование характеристики	Значение характеристики
1	**2**	**3**

1	**Вид объекта недвижимости (помещение, машино-место)**	**Помещение**
2	**Ранее присвоенный государтсвенный учетный номер помещения, машино-места (кадастровый, инвентарный или условный номер)**	**-**
3	**Кадастровый номер исходного объекта недвижимости (объектов недвижимости)**	**-**
4	**Номер, тип этажа (этажей), на котором (которых) расположено помещение, машино-место**	**8-Этаж**
5	**Адрес помещения, машино-места**	**-**
	Местоположение помещения, машино-места	**Краснодарский край, г. Новороссийск, с. Цемдолина, ул. Солнечная**
	Дополнение местоположения помещения, машино-места	**городской округ город Новороссийск, д. 2 к. 3 кв. 160**
6	**Площадь помещения, машино-места (Р), м^2**	**42,2**
7	**Назначение помещения**	**Жилое**
8	**Вид жилого помещения (квартира, комната (в квартире), если жилое помещение расположено в многоквартирном доме**	**Квартира**
9	**Вид (виды) разрешенного использования помещения**	**-**
10	**Наименование помещения**	**-**
11	**Кадастровый номер (при наличии) или обозначение на плане этажа (или поэтажном плане) квартиры, в которой расположена комната**	**-**
12	**Сведения об отнесении к общему имуществу в многоквартирном доме или к вспомогательным помещениям**	**-**
13	**Сведения об отнесении к специализированному жилищному фонду или к жилым помещениям наемного дома социального использования или наемного дома коммерческого использования**	**-**
14	**Сведения о включении помещения в единый государственный реестр объектов культурного наследия (памятников истории и культуры) народов Российской Федерации**	
14.1	Регистрационный номер, вид и наименование объекта недвижимости в едином государственном реестре объектов культурного наследия (памятников истории и культуры) народов Российской Федерации либо регистрационный номер учетной карты объекта, представляющего собой историко-культурную ценность, вид и наименование выявленного объекта культурного наследия	-
14.2	Реквизиты решений Правительства Российской Федерации, органов охраны объектов культурного наследия о включении объекта недвижимости в единый государственный реестр объектов культурного наследия (памятников истории и культуры) народов Российской Федерации либо об отнесении объекта недвижимости к выявленным объектам культурного наследия, подлежащим государственной охране	-
14.3	Реквизиты документа, на основании которого установлены требования к сохранению, содержанию и использованию объектов культурного наследия (памятников истории и культуры) народов Российской Федерации, требования к обеспечению доступа к таким объектам либо выявленному объекту культурного наследия	-

Характеристики всех помещений, машино-мест в здании, сооружении

-

кадастровый номер здания, сооружения (при наличии)

1. Сведения о помещениях, машино-местах, созданных, образованных или характеристики которых подлежат изменению в связи с реконструкцией здания, сооружения

Обозначение (номер) помещения, машино-места на плане здания, сооружения, плане этажа кв. 161

Кадастровый номер -

№ п/п	Наименование характеристики	Значение характеристики
1	2	3
1	**Вид объекта недвижимости (помещение, машино-место)**	**Помещение**
2	**Ранее присвоенный государтсвенный учетный номер помещения, машино-места (кадастровый, инвентарный или условный номер)**	-
3	**Кадастровый номер исходного объекта недвижимости (объектов недвижимости)**	-
4	**Номер, тип этажа (этажей), на котором (которых) расположено помещение, машино-место**	**9-Этаж**
5	**Адрес помещения, машино-места**	-
	Местоположение помещения, машино-места	**Краснодарский край, г. Новороссийск, с. Цемдолина, ул. Солнечная**
	Дополнение местоположения помещения, машино-места	**городской округ город Новороссийск, д. 2 к. 3 кв. 161**
6	**Площадь помещения, машино-места (Р), м^2**	**35,5**
7	**Назначение помещения**	**Жилое**
8	**Вид жилого помещения (квартира, комната (в квартире), если жилое помещение расположено в многоквартирном доме**	**Квартира**
9	**Вид (виды) разрешенного использования помещения**	-
10	**Наименование помещения**	-
11	**Кадастровый номер (при наличии) или обозначение на плане этажа (или поэтажном плане) квартиры, в которой расположена комната**	-
12	**Сведения об отнесении к общему имуществу в многоквартирном доме или к вспомогательным помещениям**	-
13	**Сведения об отнесении к специализированному жилищному фонду или к жилым помещениям наемного дома социального использования или наемного дома коммерческого использования**	-
14	**Сведения о включении помещения в единый государственный реестр объектов культурного наследия (памятников истории и культуры) народов Российской Федерации**	
14.1	Регистрационный номер, вид и наименование объекта недвижимости в едином государственном реестре объектов культурного наследия (памятников истории и культуры) народов Российской Федерации либо регистрационный номер учетной карты объекта, представляющего собой историко-культурную ценность, вид и наименование выявленного объекта культурного наследия	-
14.2	Реквизиты решений Правительства Российской Федерации, органов охраны объектов культурного наследия о включении объекта недвижимости в единый государственный реестр объектов культурного наследия (памятников истории и культуры) народов Российской Федерации либо об отнесении объекта недвижимости к выявленным объектам культурного наследия, подлежащим государственной охране	-

14.3	Реквизиты документа, на основании которого установлены требования к сохранению, содержанию и использованию объектов культурного наследия (памятников истории и культуры) народов Российской Федерации, требования к обеспечению доступа к таким объектам либо выявленному объекту культурного наследия	-

Характеристики всех помещений, машино-мест в здании, сооружении

-

кадастровый номер здания, сооружения (при наличии)

1. Сведения о помещениях, машино-местах, созданных, образованных или характеристики которых подлежат изменению в связи с реконструкцией здания, сооружения

Обозначение (номер) помещения, машино-места на плане здания, сооружения, плане этажа кв. 162

Кадастровый номер -

№ п/п	Наименование характеристики	Значение характеристики
1	2	3
1	Вид объекта недвижимости (помещение, машино-место)	Помещение
2	Ранее присвоенный государтсвенный учетный номер помещения, машино-места (кадастровый, инвентарный или условный номер)	-
3	Кадастровый номер исходного объекта недвижимости (объектов недвижимости)	-
4	Номер, тип этажа (этажей), на котором (которых) расположено помещение, машино-место	9-Этаж
5	Адрес помещения, машино-места	-
	Местоположение помещения, машино-места	Краснодарский край, г. Новороссийск, с. Цемдолина, ул. Солнечная
	Дополнение местоположения помещения, машино-места	городской округ город Новороссийск, д. 2 к. 3 кв. 162
6	Площадь помещения, машино-места (Р), м^2	88,9
7	Назначение помещения	Жилое
8	Вид жилого помещения (квартира, комната (в квартире), если жилое помещение расположено в многоквартирном доме	Квартира
9	Вид (виды) разрешенного использования помещения	-
10	Наименование помещения	-
11	Кадастровый номер (при наличии) или обозначение на плане этажа (или поэтажном плане) квартиры, в которой расположена комната	-
12	Сведения об отнесении к общему имуществу в многоквартирном доме или к вспомогательным помещениям	-
13	Сведения об отнесении к специализированному жилищному фонду или к жилым помещениям наемного дома социального использования или наемного дома коммерческого использования	-
14	Сведения о включении помещения в единый государственный реестр объектов культурного наследия (памятников истории и культуры) народов Российской Федерации	
14.1	Регистрационный номер, вид и наименование объекта недвижимости в едином государственном реестре объектов культурного наследия (памятников истории и культуры) народов Российской Федерации либо регистрационный номер учетной карты объекта, представляющего собой историко-культурную ценность, вид и наименование выявленного объекта культурного наследия	-

14.2	Реквизиты решений Правительства Российской Федерации, органов охраны объектов культурного наследия о включении объекта недвижимости в единый государственный реестр объектов культурного наследия (памятников истории и культуры) народов Российской Федерации либо об отнесении объекта недвижимости к выявленным объектам культурного наследия, подлежащим государственной охране	-
14.3	Реквизиты документа, на основании которого установлены требования к сохранению, содержанию и использованию объектов культурного наследия (памятников истории и культуры) народов Российской Федерации, требования к обеспечению доступа к таким объектам либо выявленному объекту культурного наследия	-

Характеристики всех помещений, машино-мест в здании, сооружении

-

кадастровый номер здания, сооружения (при наличии)

1. Сведения о помещениях, машино-местах, созданных, образованных или характеристики которых подлежат изменению в связи с реконструкцией здания, сооружения

Обозначение (номер) помещения, машино-места на плане здания, сооружения, плане этажа кв. 163

Кадастровый номер -

№ п/п	Наименование характеристики	Значение характеристики
1	2	3
1	Вид объекта недвижимости (помещение, машино-место)	Помещение
2	Ранее присвоенный государтсвенный учетный номер помещения, машино-места (кадастровый, инвентарный или условный номер)	-
3	Кадастровый номер исходного объекта недвижимости (объектов недвижимости)	-
4	Номер, тип этажа (этажей), на котором (которых) расположено помещение, машино-место	9-Этаж
5	Адрес помещения, машино-места	-
	Местоположение помещения, машино-места	Краснодарский край, г. Новороссийск, с. Цемдолина, ул. Солнечная
	Дополнение местоположения помещения, машино-места	городской округ город Новороссийск, д. 2 к. 3 кв. 163
6	Площадь помещения, машино-места (Р), м^2	38,6
7	Назначение помещения	Жилое
8	Вид жилого помещения (квартира, комната (в квартире), если жилое помещение расположено в многоквартирном доме	Квартира
9	Вид (виды) разрешенного использования помещения	-
10	Наименование помещения	-
11	Кадастровый номер (при наличии) или обозначение на плане этажа (или поэтажном плане) квартиры, в которой расположена комната	-
12	Сведения об отнесении к общему имуществу в многоквартирном доме или к вспомогательным помещениям	-
13	Сведения об отнесении к специализированному жилищному фонду или к жилым помещениям наемного дома социального использования или наемного дома коммерческого использования	-

14	**Сведения о включении помещения в единый государственный реестр объектов культурного наследия (памятников истории и культуры) народов Российской Федерации**	
14.1	Регистрационный номер, вид и наименование объекта недвижимости в едином государственном реестре объектов культурного наследия (памятников истории и культуры) народов Российской Федерации либо регистрационный номер учетной карты объекта, представляющего собой историко-культурную ценность, вид и наименование выявленного объекта культурного наследия	-
14.2	Реквизиты решений Правительства Российской Федерации, органов охраны объектов культурного наследия о включении объекта недвижимости в единый государственный реестр объектов культурного наследия (памятников истории и культуры) народов Российской Федерации либо об отнесении объекта недвижимости к выявленным объектам культурного наследия, подлежащим государственной охране	-
14.3	Реквизиты документа, на основании которого установлены требования к сохранению, содержанию и использованию объектов культурного наследия (памятников истории и культуры) народов Российской Федерации, требования к обеспечению доступа к таким объектам либо выявленному объекту культурного наследия	-

Характеристики всех помещений, машино-мест в здании, сооружении

-

кадастровый номер здания, сооружения (при наличии)

1. Сведения о помещениях, машино-местах, созданных, образованных или характеристики которых подлежат изменению в связи с реконструкцией здания, сооружения

Обозначение (номер) помещения, машино-места на плане здания, сооружения, плане этажа кв. 164

Кадастровый номер -

№ п/п	Наименование характеристики	Значение характеристики
1	**2**	**3**
1	**Вид объекта недвижимости (помещение, машино-место)**	**Помещение**
2	**Ранее присвоенный государтсвенный учетный номер помещения, машино-места (кадастровый, инвентарный или условный номер)**	**-**
3	**Кадастровый номер исходного объекта недвижимости (объектов недвижимости)**	**-**
4	**Номер, тип этажа (этажей), на котором (которых) расположено помещение, машино-место**	**9-Этаж**
5	**Адрес помещения, машино-места**	**-**
	Местоположение помещения, машино-места	**Краснодарский край, г. Новороссийск, с. Цемдолина, ул. Солнечная**
	Дополнение местоположения помещения, машино-места	**городской округ город Новороссийск, д. 2 к. 3 кв. 164**
6	**Площадь помещения, машино-места (Р), м²**	**35,8**
7	**Назначение помещения**	**Жилое**
8	**Вид жилого помещения (квартира, комната (в квартире), если жилое помещение расположено в многоквартирном доме**	**Квартира**
9	**Вид (виды) разрешенного использования помещения**	**-**
10	**Наименование помещения**	**-**
11	**Кадастровый номер (при наличии) или обозначение на плане этажа (или поэтажном плане) квартиры, в которой расположена комната**	**-**

12	**Сведения об отнесении к общему имуществу в многоквартирном доме или к вспомогательным помещениям**	**-**
13	**Сведения об отнесении к специализированному жилищному фонду или к жилым помещениям наемного дома социального использования или наемного дома коммерческого использования**	**-**
14	**Сведения о включении помещения в единый государственный реестр объектов культурного наследия (памятников истории и культуры) народов Российской Федерации**	
14.1	Регистрационный номер, вид и наименование объекта недвижимости в едином государственном реестре объектов культурного наследия (памятников истории и культуры) народов Российской Федерации либо регистрационный номер учетной карты объекта, представляющего собой историко-культурную ценность, вид и наименование выявленного объекта культурного наследия	-
14.2	Реквизиты решений Правительства Российской Федерации, органов охраны объектов культурного наследия о включении объекта недвижимости в единый государственный реестр объектов культурного наследия (памятников истории и культуры) народов Российской Федерации либо об отнесении объекта недвижимости к выявленным объектам культурного наследия, подлежащим государственной охране	-
14.3	Реквизиты документа, на основании которого установлены требования к сохранению, содержанию и использованию объектов культурного наследия (памятников истории и культуры) народов Российской Федерации, требования к обеспечению доступа к таким объектам либо выявленному объекту культурного наследия	-

Характеристики всех помещений, машино-мест в здании, сооружении

-

кадастровый номер здания, сооружения (при наличии)

1. Сведения о помещениях, машино-местах, созданных, образованных или характеристики которых подлежат изменению в связи с реконструкцией здания, сооружения

Обозначение (номер) помещения, машино-места на плане здания, сооружения, плане этажа кв. 165

Кадастровый номер -

№ п/п	Наименование характеристики	Значение характеристики
1	**2**	**3**
1	**Вид объекта недвижимости (помещение, машино-место)**	**Помещение**
2	**Ранее присвоенный государтсвенный учетный номер помещения, машино-места (кадастровый, инвентарный или условный номер)**	**-**
3	**Кадастровый номер исходного объекта недвижимости (объектов недвижимости)**	**-**
4	**Номер, тип этажа (этажей), на котором (которых) расположено помещение, машино-место**	**9-Этаж**
5	**Адрес помещения, машино-места**	**-**
	Местоположение помещения, машино-места	**Краснодарский край, г. Новороссийск, с. Цемдолина, ул. Солнечная**
	Дополнение местоположения помещения, машино-места	**городской округ город Новороссийск, д. 2 к. 3 кв. 165**
6	**Площадь помещения, машино-места (Р), м^2**	**38,4**
7	**Назначение помещения**	**Жилое**

8	**Вид жилого помещения (квартира, комната (в квартире), если жилое помещение расположено в многоквартирном доме**	**Квартира**
9	**Вид (виды) разрешенного использования помещения**	**-**
10	**Наименование помещения**	**-**
11	**Кадастровый номер (при наличии) или обозначение на плане этажа (или поэтажном плане) квартиры, в которой расположена комната**	**-**
12	**Сведения об отнесении к общему имуществу в многоквартирном доме или к вспомогательным помещениям**	**-**
13	**Сведения об отнесении к специализированному жилищному фонду или к жилым помещениям наемного дома социального использования или наемного дома коммерческого использования**	**-**
14	**Сведения о включении помещения в единый государственный реестр объектов культурного наследия (памятников истории и культуры) народов Российской Федерации**	
14.1	Регистрационный номер, вид и наименование объекта недвижимости в едином государственном реестре объектов культурного наследия (памятников истории и культуры) народов Российской Федерации либо регистрационный номер учетной карты объекта, представляющего собой историко-культурную ценность, вид и наименование выявленного объекта культурного наследия	-
14.2	Реквизиты решений Правительства Российской Федерации, органов охраны объектов культурного наследия о включении объекта недвижимости в единый государственный реестр объектов культурного наследия (памятников истории и культуры) народов Российской Федерации либо об отнесении объекта недвижимости к выявленным объектам культурного наследия, подлежащим государственной охране	-
14.3	Реквизиты документа, на основании которого установлены требования к сохранению, содержанию и использованию объектов культурного наследия (памятников истории и культуры) народов Российской Федерации, требования к обеспечению доступа к таким объектам либо выявленному объекту культурного наследия	-

Характеристики всех помещений, машино-мест в здании, сооружении

-

кадастровый номер здания, сооружения (при наличии)

1. Сведения о помещениях, машино-местах, созданных, образованных или характеристики которых подлежат изменению в связи с реконструкцией здания, сооружения

Обозначение (номер) помещения, машино-места на плане здания, сооружения, плане этажа кв. 166

Кадастровый номер -

№ п/п	Наименование характеристики	Значение характеристики
1	**2**	**3**
1	**Вид объекта недвижимости (помещение, машино-место)**	**Помещение**
2	**Ранее присвоенный государтсвенный учетный номер помещения, машино-места (кадастровый, инвентарный или условный номер)**	**-**
3	**Кадастровый номер исходного объекта недвижимости (объектов недвижимости)**	**-**
4	**Номер, тип этажа (этажей), на котором (которых) расположено помещение, машино-место**	**9-Этаж**

5	**Адрес помещения, машино-места**	**-**
	Местоположение помещения, машино-места	**Краснодарский край, г. Новороссийск, с. Цемдолина, ул. Солнечная**
	Дополнение местоположения помещения, машино-места	**городской округ город Новороссийск, д. 2 к. 3 кв. 166**
6	**Площадь помещения, машино-места (Р), м²**	**58,2**
7	**Назначение помещения**	**Жилое**
8	**Вид жилого помещения (квартира, комната (в квартире), если жилое помещение расположено в многоквартирном доме**	**Квартира**
9	**Вид (виды) разрешенного использования помещения**	**-**
10	**Наименование помещения**	**-**
11	**Кадастровый номер (при наличии) или обозначение на плане этажа (или поэтажном плане) квартиры, в которой расположена комната**	**-**
12	**Сведения об отнесении к общему имуществу в многоквартирном доме или к вспомогательным помещениям**	**-**
13	**Сведения об отнесении к специализированному жилищному фонду или к жилым помещениям наемного дома социального использования или наемного дома коммерческого использования**	**-**
14	**Сведения о включении помещения в единый государственный реестр объектов культурного наследия (памятников истории и культуры) народов Российской Федерации**	
14.1	Регистрационный номер, вид и наименование объекта недвижимости в едином государственном реестре объектов культурного наследия (памятников истории и культуры) народов Российской Федерации либо регистрационный номер учетной карты объекта, представляющего собой историко-культурную ценность, вид и наименование выявленного объекта культурного наследия	-
14.2	Реквизиты решений Правительства Российской Федерации, органов охраны объектов культурного наследия о включении объекта недвижимости в единый государственный реестр объектов культурного наследия (памятников истории и культуры) народов Российской Федерации либо об отнесении объекта недвижимости к выявленным объектам культурного наследия, подлежащим государственной охране	-
14.3	Реквизиты документа, на основании которого установлены требования к сохранению, содержанию и использованию объектов культурного наследия (памятников истории и культуры) народов Российской Федерации, требования к обеспечению доступа к таким объектам либо выявленному объекту культурного наследия	-

Характеристики всех помещений, машино-мест в здании, сооружении

-

кадастровый номер здания, сооружения (при наличии)

1. Сведения о помещениях, машино-местах, созданных, образованных или характеристики которых подлежат изменению в связи с реконструкцией здания, сооружения

Обозначение (номер) помещения, машино-места на плане здания, сооружения, плане этажа кв. 167

Кадастровый номер -

№ п/п	Наименование характеристики	Значение характеристики
1	**2**	**3**

1	**Вид объекта недвижимости (помещение, машино-место)**	**Помещение**
2	**Ранее присвоенный государтсвенный учетный номер помещения, машино-места (кадастровый, инвентарный или условный номер)**	**-**
3	**Кадастровый номер исходного объекта недвижимости (объектов недвижимости)**	**-**
4	**Номер, тип этажа (этажей), на котором (которых) расположено помещение, машино-место**	**9-Этаж**
5	**Адрес помещения, машино-места**	**-**
	Местоположение помещения, машино-места	**Краснодарский край, г. Новороссийск, с. Цемдолина, ул. Солнечная**
	Дополнение местоположения помещения, машино-места	**городской округ город Новороссийск, д. 2 к. 3 кв. 167**
6	**Площадь помещения, машино-места (Р), м^2**	**41,9**
7	**Назначение помещения**	**Жилое**
8	**Вид жилого помещения (квартира, комната (в квартире), если жилое помещение расположено в многоквартирном доме**	**Квартира**
9	**Вид (виды) разрешенного использования помещения**	**-**
10	**Наименование помещения**	**-**
11	**Кадастровый номер (при наличии) или обозначение на плане этажа (или поэтажном плане) квартиры, в которой расположена комната**	**-**
12	**Сведения об отнесении к общему имуществу в многоквартирном доме или к вспомогательным помещениям**	**-**
13	**Сведения об отнесении к специализированному жилищному фонду или к жилым помещениям наемного дома социального использования или наемного дома коммерческого использования**	**-**
14	**Сведения о включении помещения в единый государственный реестр объектов культурного наследия (памятников истории и культуры) народов Российской Федерации**	
14.1	Регистрационный номер, вид и наименование объекта недвижимости в едином государственном реестре объектов культурного наследия (памятников истории и культуры) народов Российской Федерации либо регистрационный номер учетной карты объекта, представляющего собой историко-культурную ценность, вид и наименование выявленного объекта культурного наследия	-
14.2	Реквизиты решений Правительства Российской Федерации, органов охраны объектов культурного наследия о включении объекта недвижимости в единый государственный реестр объектов культурного наследия (памятников истории и культуры) народов Российской Федерации либо об отнесении объекта недвижимости к выявленным объектам культурного наследия, подлежащим государственной охране	-
14.3	Реквизиты документа, на основании которого установлены требования к сохранению, содержанию и использованию объектов культурного наследия (памятников истории и культуры) народов Российской Федерации, требования к обеспечению доступа к таким объектам либо выявленному объекту культурного наследия	-

Характеристики всех помещений, машино-мест в здании, сооружении

-

кадастровый номер здания, сооружения (при наличии)

1. Сведения о помещениях, машино-местах, созданных, образованных или характеристики которых подлежат изменению в связи с реконструкцией здания, сооружения

Обозначение (номер) помещения, машино-места на плане здания, сооружения, плане этажа кв. 168

Кадастровый номер -

№ п/п	Наименование характеристики	Значение характеристики
1	2	3
1	**Вид объекта недвижимости (помещение, машино-место)**	**Помещение**
2	**Ранее присвоенный государтсвенный учетный номер помещения, машино-места (кадастровый, инвентарный или условный номер)**	-
3	**Кадастровый номер исходного объекта недвижимости (объектов недвижимости)**	-
4	**Номер, тип этажа (этажей), на котором (которых) расположено помещение, машино-место**	**9-Этаж**
5	**Адрес помещения, машино-места**	-
	Местоположение помещения, машино-места	**Краснодарский край, г. Новороссийск, с. Цемдолина, ул. Солнечная**
	Дополнение местоположения помещения, машино-места	**городской округ город Новороссийск, д. 2 к. 3 кв. 168**
6	**Площадь помещения, машино-места (Р), м^2**	**42,2**
7	**Назначение помещения**	**Жилое**
8	**Вид жилого помещения (квартира, комната (в квартире), если жилое помещение расположено в многоквартирном доме**	**Квартира**
9	**Вид (виды) разрешенного использования помещения**	-
10	**Наименование помещения**	-
11	**Кадастровый номер (при наличии) или обозначение на плане этажа (или поэтажном плане) квартиры, в которой расположена комната**	-
12	**Сведения об отнесении к общему имуществу в многоквартирном доме или к вспомогательным помещениям**	-
13	**Сведения об отнесении к специализированному жилищному фонду или к жилым помещениям наемного дома социального использования или наемного дома коммерческого использования**	-
14	**Сведения о включении помещения в единый государственный реестр объектов культурного наследия (памятников истории и культуры) народов Российской Федерации**	
14.1	Регистрационный номер, вид и наименование объекта недвижимости в едином государственном реестре объектов культурного наследия (памятников истории и культуры) народов Российской Федерации либо регистрационный номер учетной карты объекта, представляющего собой историко-культурную ценность, вид и наименование выявленного объекта культурного наследия	-
14.2	Реквизиты решений Правительства Российской Федерации, органов охраны объектов культурного наследия о включении объекта недвижимости в единый государственный реестр объектов культурного наследия (памятников истории и культуры) народов Российской Федерации либо об отнесении объекта недвижимости к выявленным объектам культурного наследия, подлежащим государственной охране	-

14.3	Реквизиты документа, на основании которого установлены требования к сохранению, содержанию и использованию объектов культурного наследия (памятников истории и культуры) народов Российской Федерации, требования к обеспечению доступа к таким объектам либо выявленному объекту культурного наследия	-

Характеристики всех помещений, машино-мест в здании, сооружении

-

кадастровый номер здания, сооружения (при наличии)

1. Сведения о помещениях, машино-местах, созданных, образованных или характеристики которых подлежат изменению в связи с реконструкцией здания, сооружения

Обозначение (номер) помещения, машино-места на плане здания, сооружения, плане этажа кв. 169

Кадастровый номер -

№ п/п	Наименование характеристики	Значение характеристики
1	2	3
1	**Вид объекта недвижимости (помещение, машино-место)**	**Помещение**
2	**Ранее присвоенный государтсвенный учетный номер помещения, машино-места (кадастровый, инвентарный или условный номер)**	-
3	**Кадастровый номер исходного объекта недвижимости (объектов недвижимости)**	-
4	**Номер, тип этажа (этажей), на котором (которых) расположено помещение, машино-место**	**10-Этаж**
5	**Адрес помещения, машино-места**	-
	Местоположение помещения, машино-места	**Краснодарский край, г. Новороссийск, с. Цемдолина, ул. Солнечная**
	Дополнение местоположения помещения, машино-места	**городской округ город Новороссийск, д. 2 к. 3 кв. 169**
6	**Площадь помещения, машино-места (Р), м^2**	**35,4**
7	**Назначение помещения**	**Жилое**
8	**Вид жилого помещения (квартира, комната (в квартире), если жилое помещение расположено в многоквартирном доме**	**Квартира**
9	**Вид (виды) разрешенного использования помещения**	-
10	**Наименование помещения**	-
11	**Кадастровый номер (при наличии) или обозначение на плане этажа (или поэтажном плане) квартиры, в которой расположена комната**	-
12	**Сведения об отнесении к общему имуществу в многоквартирном доме или к вспомогательным помещениям**	-
13	**Сведения об отнесении к специализированному жилищному фонду или к жилым помещениям наемного дома социального использования или наемного дома коммерческого использования**	-
14	**Сведения о включении помещения в единый государственный реестр объектов культурного наследия (памятников истории и культуры) народов Российской Федерации**	
14.1	Регистрационный номер, вид и наименование объекта недвижимости в едином государственном реестре объектов культурного наследия (памятников истории и культуры) народов Российской Федерации либо регистрационный номер учетной карты объекта, представляющего собой историко-культурную ценность, вид и наименование выявленного объекта культурного наследия	-

14.2	Реквизиты решений Правительства Российской Федерации, органов охраны объектов культурного наследия о включении объекта недвижимости в единый государственный реестр объектов культурного наследия (памятников истории и культуры) народов Российской Федерации либо об отнесении объекта недвижимости к выявленным объектам культурного наследия, подлежащим государственной охране	-
14.3	Реквизиты документа, на основании которого установлены требования к сохранению, содержанию и использованию объектов культурного наследия (памятников истории и культуры) народов Российской Федерации, требования к обеспечению доступа к таким объектам либо выявленному объекту культурного наследия	-

Характеристики всех помещений, машино-мест в здании, сооружении

-

кадастровый номер здания, сооружения (при наличии)

1. Сведения о помещениях, машино-местах, созданных, образованных или характеристики которых подлежат изменению в связи с реконструкцией здания, сооружения

Обозначение (номер) помещения, машино-места на плане здания, сооружения, плане этажа кв. 170

Кадастровый номер -

№ п/п	Наименование характеристики	Значение характеристики
1	2	3
1	Вид объекта недвижимости (помещение, машино-место)	Помещение
2	Ранее присвоенный государтсвенный учетный номер помещения, машино-места (кадастровый, инвентарный или условный номер)	-
3	Кадастровый номер исходного объекта недвижимости (объектов недвижимости)	-
4	Номер, тип этажа (этажей), на котором (которых) расположено помещение, машино-место	10-Этаж
5	Адрес помещения, машино-места	-
	Местоположение помещения, машино-места	Краснодарский край, г. Новороссийск, с. Цемдолина, ул. Солнечная
	Дополнение местоположения помещения, машино-места	городской округ город Новороссийск, д. 2 к. 3 кв. 170
6	Площадь помещения, машино-места (Р), м^2	89,0
7	Назначение помещения	Жилое
8	Вид жилого помещения (квартира, комната (в квартире), если жилое помещение расположено в многоквартирном доме	Квартира
9	Вид (виды) разрешенного использования помещения	-
10	Наименование помещения	-
11	Кадастровый номер (при наличии) или обозначение на плане этажа (или поэтажном плане) квартиры, в которой расположена комната	-
12	Сведения об отнесении к общему имуществу в многоквартирном доме или к вспомогательным помещениям	-
13	Сведения об отнесении к специализированному жилищному фонду или к жилым помещениям наемного дома социального использования или наемного дома коммерческого использования	-

14	**Сведения о включении помещения в единый государственный реестр объектов культурного наследия (памятников истории и культуры) народов Российской Федерации**	
14.1	Регистрационный номер, вид и наименование объекта недвижимости в едином государственном реестре объектов культурного наследия (памятников истории и культуры) народов Российской Федерации либо регистрационный номер учетной карты объекта, представляющего собой историко-культурную ценность, вид и наименование выявленного объекта культурного наследия	-
14.2	Реквизиты решений Правительства Российской Федерации, органов охраны объектов культурного наследия о включении объекта недвижимости в единый государственный реестр объектов культурного наследия (памятников истории и культуры) народов Российской Федерации либо об отнесении объекта недвижимости к выявленным объектам культурного наследия, подлежащим государственной охране	-
14.3	Реквизиты документа, на основании которого установлены требования к сохранению, содержанию и использованию объектов культурного наследия (памятников истории и культуры) народов Российской Федерации, требования к обеспечению доступа к таким объектам либо выявленному объекту культурного наследия	-

Характеристики всех помещений, машино-мест в здании, сооружении

-

кадастровый номер здания, сооружения (при наличии)

1. Сведения о помещениях, машино-местах, созданных, образованных или характеристики которых подлежат изменению в связи с реконструкцией здания, сооружения

Обозначение (номер) помещения, машино-места на плане здания, сооружения, плане этажа кв. 171

Кадастровый номер -

№ п/п	Наименование характеристики	Значение характеристики
1	**2**	**3**
1	**Вид объекта недвижимости (помещение, машино-место)**	**Помещение**
2	**Ранее присвоенный государтсвенный учетный номер помещения, машино-места (кадастровый, инвентарный или условный номер)**	**-**
3	**Кадастровый номер исходного объекта недвижимости (объектов недвижимости)**	**-**
4	**Номер, тип этажа (этажей), на котором (которых) расположено помещение, машино-место**	**10-Этаж**
5	**Адрес помещения, машино-места**	**-**
	Местоположение помещения, машино-места	**Краснодарский край, г. Новороссийск, с. Цемдолина, ул. Солнечная**
	Дополнение местоположения помещения, машино-места	**городской округ город Новороссийск, д. 2 к. 3 кв. 171**
6	**Площадь помещения, машино-места (Р), м^2**	**38,4**
7	**Назначение помещения**	**Жилое**
8	**Вид жилого помещения (квартира, комната (в квартире), если жилое помещение расположено в многоквартирном доме**	**Квартира**
9	**Вид (виды) разрешенного использования помещения**	**-**
10	**Наименование помещения**	**-**
11	**Кадастровый номер (при наличии) или обозначение на плане этажа (или поэтажном плане) квартиры, в которой расположена комната**	**-**

12	**Сведения об отнесении к общему имуществу в многоквартирном доме или к вспомогательным помещениям**	**-**
13	**Сведения об отнесении к специализированному жилищному фонду или к жилым помещениям наемного дома социального использования или наемного дома коммерческого использования**	**-**
14	**Сведения о включении помещения в единый государственный реестр объектов культурного наследия (памятников истории и культуры) народов Российской Федерации**	
14.1	Регистрационный номер, вид и наименование объекта недвижимости в едином государственном реестре объектов культурного наследия (памятников истории и культуры) народов Российской Федерации либо регистрационный номер учетной карты объекта, представляющего собой историко-культурную ценность, вид и наименование выявленного объекта культурного наследия	-
14.2	Реквизиты решений Правительства Российской Федерации, органов охраны объектов культурного наследия о включении объекта недвижимости в единый государственный реестр объектов культурного наследия (памятников истории и культуры) народов Российской Федерации либо об отнесении объекта недвижимости к выявленным объектам культурного наследия, подлежащим государственной охране	-
14.3	Реквизиты документа, на основании которого установлены требования к сохранению, содержанию и использованию объектов культурного наследия (памятников истории и культуры) народов Российской Федерации, требования к обеспечению доступа к таким объектам либо выявленному объекту культурного наследия	-

Характеристики всех помещений, машино-мест в здании, сооружении

-

кадастровый номер здания, сооружения (при наличии)

1. Сведения о помещениях, машино-местах, созданных, образованных или характеристики которых подлежат изменению в связи с реконструкцией здания, сооружения

Обозначение (номер) помещения, машино-места на плане здания, сооружения, плане этажа кв. 172

Кадастровый номер -

№ п/п	Наименование характеристики	Значение характеристики
1	**2**	**3**
1	**Вид объекта недвижимости (помещение, машино-место)**	**Помещение**
2	**Ранее присвоенный государтсвенный учетный номер помещения, машино-места (кадастровый, инвентарный или условный номер)**	**-**
3	**Кадастровый номер исходного объекта недвижимости (объектов недвижимости)**	**-**
4	**Номер, тип этажа (этажей), на котором (которых) расположено помещение, машино-место**	**10-Этаж**
5	**Адрес помещения, машино-места**	**-**
	Местоположение помещения, машино-места	**Краснодарский край, г. Новороссийск, с. Цемдолина, ул. Солнечная**
	Дополнение местоположения помещения, машино-места	**городской округ город Новороссийск, д. 2 к. 3 кв. 172**
6	**Площадь помещения, машино-места (Р), м^2**	**35,6**
7	**Назначение помещения**	**Жилое**

8	**Вид жилого помещения (квартира, комната (в квартире), если жилое помещение расположено в многоквартирном доме**	**Квартира**
9	**Вид (виды) разрешенного использования помещения**	**-**
10	**Наименование помещения**	**-**
11	**Кадастровый номер (при наличии) или обозначение на плане этажа (или поэтажном плане) квартиры, в которой расположена комната**	**-**
12	**Сведения об отнесении к общему имуществу в многоквартирном доме или к вспомогательным помещениям**	**-**
13	**Сведения об отнесении к специализированному жилищному фонду или к жилым помещениям наемного дома социального использования или наемного дома коммерческого использования**	**-**
14	**Сведения о включении помещения в единый государственный реестр объектов культурного наследия (памятников истории и культуры) народов Российской Федерации**	
14.1	Регистрационный номер, вид и наименование объекта недвижимости в едином государственном реестре объектов культурного наследия (памятников истории и культуры) народов Российской Федерации либо регистрационный номер учетной карты объекта, представляющего собой историко-культурную ценность, вид и наименование выявленного объекта культурного наследия	-
14.2	Реквизиты решений Правительства Российской Федерации, органов охраны объектов культурного наследия о включении объекта недвижимости в единый государственный реестр объектов культурного наследия (памятников истории и культуры) народов Российской Федерации либо об отнесении объекта недвижимости к выявленным объектам культурного наследия, подлежащим государственной охране	-
14.3	Реквизиты документа, на основании которого установлены требования к сохранению, содержанию и использованию объектов культурного наследия (памятников истории и культуры) народов Российской Федерации, требования к обеспечению доступа к таким объектам либо выявленному объекту культурного наследия	-

Характеристики всех помещений, машино-мест в здании, сооружении

-

кадастровый номер здания, сооружения (при наличии)

1. Сведения о помещениях, машино-местах, созданных, образованных или характеристики которых подлежат изменению в связи с реконструкцией здания, сооружения

Обозначение (номер) помещения, машино-места на плане здания, сооружения, плане этажа кв. 173

Кадастровый номер -

№ п/п	Наименование характеристики	Значение характеристики
1	**2**	**3**
1	**Вид объекта недвижимости (помещение, машино-место)**	**Помещение**
2	**Ранее присвоенный государтсвенный учетный номер помещения, машино-места (кадастровый, инвентарный или условный номер)**	**-**
3	**Кадастровый номер исходного объекта недвижимости (объектов недвижимости)**	**-**
4	**Номер, тип этажа (этажей), на котором (которых) расположено помещение, машино-место**	**10-Этаж**

5	**Адрес помещения, машино-места**	**-**
	Местоположение помещения, машино-места	**Краснодарский край, г. Новороссийск, с. Цемдолина, ул. Солнечная**
	Дополнение местоположения помещения, машино-места	**городской округ город Новороссийск, д. 2 к. 3 кв. 173**
6	**Площадь помещения, машино-места (Р), м²**	**38,5**
7	**Назначение помещения**	**Жилое**
8	**Вид жилого помещения (квартира, комната (в квартире), если жилое помещение расположено в многоквартирном доме**	**Квартира**
9	**Вид (виды) разрешенного использования помещения**	**-**
10	**Наименование помещения**	**-**
11	**Кадастровый номер (при наличии) или обозначение на плане этажа (или поэтажном плане) квартиры, в которой расположена комната**	**-**
12	**Сведения об отнесении к общему имуществу в многоквартирном доме или к вспомогательным помещениям**	**-**
13	**Сведения об отнесении к специализированному жилищному фонду или к жилым помещениям наемного дома социального использования или наемного дома коммерческого использования**	**-**
14	**Сведения о включении помещения в единый государственный реестр объектов культурного наследия (памятников истории и культуры) народов Российской Федерации**	
14.1	Регистрационный номер, вид и наименование объекта недвижимости в едином государственном реестре объектов культурного наследия (памятников истории и культуры) народов Российской Федерации либо регистрационный номер учетной карты объекта, представляющего собой историко-культурную ценность, вид и наименование выявленного объекта культурного наследия	-
14.2	Реквизиты решений Правительства Российской Федерации, органов охраны объектов культурного наследия о включении объекта недвижимости в единый государственный реестр объектов культурного наследия (памятников истории и культуры) народов Российской Федерации либо об отнесении объекта недвижимости к выявленным объектам культурного наследия, подлежащим государственной охране	-
14.3	Реквизиты документа, на основании которого установлены требования к сохранению, содержанию и использованию объектов культурного наследия (памятников истории и культуры) народов Российской Федерации, требования к обеспечению доступа к таким объектам либо выявленному объекту культурного наследия	-

Характеристики всех помещений, машино-мест в здании, сооружении

-

кадастровый номер здания, сооружения (при наличии)

1. Сведения о помещениях, машино-местах, созданных, образованных или характеристики которых подлежат изменению в связи с реконструкцией здания, сооружения

Обозначение (номер) помещения, машино-места на плане здания, сооружения, плане этажа кв. 174

Кадастровый номер -

№ п/п	Наименование характеристики	Значение характеристики
1	**2**	**3**

1	**Вид объекта недвижимости (помещение, машино-место)**	**Помещение**
2	**Ранее присвоенный государтсвенный учетный номер помещения, машино-места (кадастровый, инвентарный или условный номер)**	**-**
3	**Кадастровый номер исходного объекта недвижимости (объектов недвижимости)**	**-**
4	**Номер, тип этажа (этажей), на котором (которых) расположено помещение, машино-место**	**10-Этаж**
5	**Адрес помещения, машино-места**	**-**
	Местоположение помещения, машино-места	**Краснодарский край, г. Новороссийск, с. Цемдолина, ул. Солнечная**
	Дополнение местоположения помещения, машино-места	**городской округ город Новороссийск, д. 2 к. 3 кв. 174**
6	**Площадь помещения, машино-места (Р), м^2**	**58,0**
7	**Назначение помещения**	**Жилое**
8	**Вид жилого помещения (квартира, комната (в квартире), если жилое помещение расположено в многоквартирном доме**	**Квартира**
9	**Вид (виды) разрешенного использования помещения**	**-**
10	**Наименование помещения**	**-**
11	**Кадастровый номер (при наличии) или обозначение на плане этажа (или поэтажном плане) квартиры, в которой расположена комната**	**-**
12	**Сведения об отнесении к общему имуществу в многоквартирном доме или к вспомогательным помещениям**	**-**
13	**Сведения об отнесении к специализированному жилищному фонду или к жилым помещениям наемного дома социального использования или наемного дома коммерческого использования**	**-**
14	**Сведения о включении помещения в единый государственный реестр объектов культурного наследия (памятников истории и культуры) народов Российской Федерации**	
14.1	Регистрационный номер, вид и наименование объекта недвижимости в едином государственном реестре объектов культурного наследия (памятников истории и культуры) народов Российской Федерации либо регистрационный номер учетной карты объекта, представляющего собой историко-культурную ценность, вид и наименование выявленного объекта культурного наследия	-
14.2	Реквизиты решений Правительства Российской Федерации, органов охраны объектов культурного наследия о включении объекта недвижимости в единый государственный реестр объектов культурного наследия (памятников истории и культуры) народов Российской Федерации либо об отнесении объекта недвижимости к выявленным объектам культурного наследия, подлежащим государственной охране	-
14.3	Реквизиты документа, на основании которого установлены требования к сохранению, содержанию и использованию объектов культурного наследия (памятников истории и культуры) народов Российской Федерации, требования к обеспечению доступа к таким объектам либо выявленному объекту культурного наследия	-

Характеристики всех помещений, машино-мест в здании, сооружении

-

кадастровый номер здания, сооружения (при наличии)

1. Сведения о помещениях, машино-местах, созданных, образованных или характеристики которых подлежат изменению в связи с реконструкцией здания, сооружения

Обозначение (номер) помещения, машино-места на плане здания, сооружения, плане этажа кв. 175

Кадастровый номер -

№ п/п	Наименование характеристики	Значение характеристики
1	2	3
1	**Вид объекта недвижимости (помещение, машино-место)**	**Помещение**
2	**Ранее присвоенный государтсвенный учетный номер помещения, машино-места (кадастровый, инвентарный или условный номер)**	-
3	**Кадастровый номер исходного объекта недвижимости (объектов недвижимости)**	-
4	**Номер, тип этажа (этажей), на котором (которых) расположено помещение, машино-место**	**10-Этаж**
5	**Адрес помещения, машино-места**	-
	Местоположение помещения, машино-места	**Краснодарский край, г. Новороссийск, с. Цемдолина, ул. Солнечная**
	Дополнение местоположения помещения, машино-места	**городской округ город Новороссийск, д. 2 к. 3 кв. 175**
6	**Площадь помещения, машино-места (Р), м^2**	**42,0**
7	**Назначение помещения**	**Жилое**
8	**Вид жилого помещения (квартира, комната (в квартире), если жилое помещение расположено в многоквартирном доме**	**Квартира**
9	**Вид (виды) разрешенного использования помещения**	-
10	**Наименование помещения**	-
11	**Кадастровый номер (при наличии) или обозначение на плане этажа (или поэтажном плане) квартиры, в которой расположена комната**	-
12	**Сведения об отнесении к общему имуществу в многоквартирном доме или к вспомогательным помещениям**	-
13	**Сведения об отнесении к специализированному жилищному фонду или к жилым помещениям наемного дома социального использования или наемного дома коммерческого использования**	-
14	**Сведения о включении помещения в единый государственный реестр объектов культурного наследия (памятников истории и культуры) народов Российской Федерации**	
14.1	Регистрационный номер, вид и наименование объекта недвижимости в едином государственном реестре объектов культурного наследия (памятников истории и культуры) народов Российской Федерации либо регистрационный номер учетной карты объекта, представляющего собой историко-культурную ценность, вид и наименование выявленного объекта культурного наследия	-
14.2	Реквизиты решений Правительства Российской Федерации, органов охраны объектов культурного наследия о включении объекта недвижимости в единый государственный реестр объектов культурного наследия (памятников истории и культуры) народов Российской Федерации либо об отнесении объекта недвижимости к выявленным объектам культурного наследия, подлежащим государственной охране	-

14.3	Реквизиты документа, на основании которого установлены требования к сохранению, содержанию и использованию объектов культурного наследия (памятников истории и культуры) народов Российской Федерации, требования к обеспечению доступа к таким объектам либо выявленному объекту культурного наследия	-

Характеристики всех помещений, машино-мест в здании, сооружении

-

кадастровый номер здания, сооружения (при наличии)

1. Сведения о помещениях, машино-местах, созданных, образованных или характеристики которых подлежат изменению в связи с реконструкцией здания, сооружения

Обозначение (номер) помещения, машино-места на плане здания, сооружения, плане этажа кв. 176

Кадастровый номер -

№ п/п	Наименование характеристики	Значение характеристики
1	2	3
1	Вид объекта недвижимости (помещение, машино-место)	Помещение
2	Ранее присвоенный государтсвенный учетный номер помещения, машино-места (кадастровый, инвентарный или условный номер)	-
3	Кадастровый номер исходного объекта недвижимости (объектов недвижимости)	-
4	Номер, тип этажа (этажей), на котором (которых) расположено помещение, машино-место	10-Этаж
5	Адрес помещения, машино-места	-
	Местоположение помещения, машино-места	Краснодарский край, г. Новороссийск, с. Цемдолина, ул. Солнечная
	Дополнение местоположения помещения, машино-места	городской округ город Новороссийск, д. 2 к. 3 кв. 176
6	Площадь помещения, машино-места (Р), м^2	42,3
7	Назначение помещения	Жилое
8	Вид жилого помещения (квартира, комната (в квартире), если жилое помещение расположено в многоквартирном доме	Квартира
9	Вид (виды) разрешенного использования помещения	-
10	Наименование помещения	-
11	Кадастровый номер (при наличии) или обозначение на плане этажа (или поэтажном плане) квартиры, в которой расположена комната	-
12	Сведения об отнесении к общему имуществу в многоквартирном доме или к вспомогательным помещениям	-
13	Сведения об отнесении к специализированному жилищному фонду или к жилым помещениям наемного дома социального использования или наемного дома коммерческого использования	-
14	Сведения о включении помещения в единый государственный реестр объектов культурного наследия (памятников истории и культуры) народов Российской Федерации	
14.1	Регистрационный номер, вид и наименование объекта недвижимости в едином государственном реестре объектов культурного наследия (памятников истории и культуры) народов Российской Федерации либо регистрационный номер учетной карты объекта, представляющего собой историко-культурную ценность, вид и наименование выявленного объекта культурного наследия	-

14.2	Реквизиты решений Правительства Российской Федерации, органов охраны объектов культурного наследия о включении объекта недвижимости в единый государственный реестр объектов культурного наследия (памятников истории и культуры) народов Российской Федерации либо об отнесении объекта недвижимости к выявленным объектам культурного наследия, подлежащим государственной охране	-
14.3	Реквизиты документа, на основании которого установлены требования к сохранению, содержанию и использованию объектов культурного наследия (памятников истории и культуры) народов Российской Федерации, требования к обеспечению доступа к таким объектам либо выявленному объекту культурного наследия	-

Характеристики всех помещений, машино-мест в здании, сооружении

-

кадастровый номер здания, сооружения (при наличии)

1. Сведения о помещениях, машино-местах, созданных, образованных или характеристики которых подлежат изменению в связи с реконструкцией здания, сооружения

Обозначение (номер) помещения, машино-места на плане здания, сооружения, плане этажа кв. 177

Кадастровый номер -

№ п/п	Наименование характеристики	Значение характеристики
1	2	3
1	Вид объекта недвижимости (помещение, машино-место)	Помещение
2	Ранее присвоенный государтсвенный учетный номер помещения, машино-места (кадастровый, инвентарный или условный номер)	-
3	Кадастровый номер исходного объекта недвижимости (объектов недвижимости)	-
4	Номер, тип этажа (этажей), на котором (которых) расположено помещение, машино-место	11-Этаж
5	Адрес помещения, машино-места	-
	Местоположение помещения, машино-места	Краснодарский край, г. Новороссийск, с. Цемдолина, ул. Солнечная
	Дополнение местоположения помещения, машино-места	городской округ город Новороссийск, д. 2 к. 3 кв. 177
6	Площадь помещения, машино-места (Р), м^2	35,5
7	Назначение помещения	Жилое
8	Вид жилого помещения (квартира, комната (в квартире), если жилое помещение расположено в многоквартирном доме	Квартира
9	Вид (виды) разрешенного использования помещения	-
10	Наименование помещения	-
11	Кадастровый номер (при наличии) или обозначение на плане этажа (или поэтажном плане) квартиры, в которой расположена комната	-
12	Сведения об отнесении к общему имуществу в многоквартирном доме или к вспомогательным помещениям	-
13	Сведения об отнесении к специализированному жилищному фонду или к жилым помещениям наемного дома социального использования или наемного дома коммерческого использования	-

14	**Сведения о включении помещения в единый государственный реестр объектов культурного наследия (памятников истории и культуры) народов Российской Федерации**	
14.1	Регистрационный номер, вид и наименование объекта недвижимости в едином государственном реестре объектов культурного наследия (памятников истории и культуры) народов Российской Федерации либо регистрационный номер учетной карты объекта, представляющего собой историко-культурную ценность, вид и наименование выявленного объекта культурного наследия	-
14.2	Реквизиты решений Правительства Российской Федерации, органов охраны объектов культурного наследия о включении объекта недвижимости в единый государственный реестр объектов культурного наследия (памятников истории и культуры) народов Российской Федерации либо об отнесении объекта недвижимости к выявленным объектам культурного наследия, подлежащим государственной охране	-
14.3	Реквизиты документа, на основании которого установлены требования к сохранению, содержанию и использованию объектов культурного наследия (памятников истории и культуры) народов Российской Федерации, требования к обеспечению доступа к таким объектам либо выявленному объекту культурного наследия	-

Характеристики всех помещений, машино-мест в здании, сооружении

-

кадастровый номер здания, сооружения (при наличии)

1. Сведения о помещениях, машино-местах, созданных, образованных или характеристики которых подлежат изменению в связи с реконструкцией здания, сооружения

Обозначение (номер) помещения, машино-места на плане здания, сооружения, плане этажа кв. 178

Кадастровый номер -

№ п/п	Наименование характеристики	Значение характеристики
1	**2**	**3**
1	**Вид объекта недвижимости (помещение, машино-место)**	**Помещение**
2	**Ранее присвоенный государтсвенный учетный номер помещения, машино-места (кадастровый, инвентарный или условный номер)**	**-**
3	**Кадастровый номер исходного объекта недвижимости (объектов недвижимости)**	**-**
4	**Номер, тип этажа (этажей), на котором (которых) расположено помещение, машино-место**	**11-Этаж**
5	**Адрес помещения, машино-места**	**-**
	Местоположение помещения, машино-места	**Краснодарский край, г. Новороссийск, с. Цемдолина, ул. Солнечная**
	Дополнение местоположения помещения, машино-места	**городской округ город Новороссийск, д. 2 к. 3 кв. 178**
6	**Площадь помещения, машино-места (Р), м²**	**89,2**
7	**Назначение помещения**	**Жилое**
8	**Вид жилого помещения (квартира, комната (в квартире), если жилое помещение расположено в многоквартирном доме**	**Квартира**
9	**Вид (виды) разрешенного использования помещения**	**-**
10	**Наименование помещения**	**-**
11	**Кадастровый номер (при наличии) или обозначение на плане этажа (или поэтажном плане) квартиры, в которой расположена комната**	**-**

12	**Сведения об отнесении к общему имуществу в многоквартирном доме или к вспомогательным помещениям**	**-**
13	**Сведения об отнесении к специализированному жилищному фонду или к жилым помещениям наемного дома социального использования или наемного дома коммерческого использования**	**-**
14	**Сведения о включении помещения в единый государственный реестр объектов культурного наследия (памятников истории и культуры) народов Российской Федерации**	
14.1	Регистрационный номер, вид и наименование объекта недвижимости в едином государственном реестре объектов культурного наследия (памятников истории и культуры) народов Российской Федерации либо регистрационный номер учетной карты объекта, представляющего собой историко-культурную ценность, вид и наименование выявленного объекта культурного наследия	-
14.2	Реквизиты решений Правительства Российской Федерации, органов охраны объектов культурного наследия о включении объекта недвижимости в единый государственный реестр объектов культурного наследия (памятников истории и культуры) народов Российской Федерации либо об отнесении объекта недвижимости к выявленным объектам культурного наследия, подлежащим государственной охране	-
14.3	Реквизиты документа, на основании которого установлены требования к сохранению, содержанию и использованию объектов культурного наследия (памятников истории и культуры) народов Российской Федерации, требования к обеспечению доступа к таким объектам либо выявленному объекту культурного наследия	-

Характеристики всех помещений, машино-мест в здании, сооружении

-

кадастровый номер здания, сооружения (при наличии)

1. Сведения о помещениях, машино-местах, созданных, образованных или характеристики которых подлежат изменению в связи с реконструкцией здания, сооружения

Обозначение (номер) помещения, машино-места на плане здания, сооружения, плане этажа кв. 179

Кадастровый номер -

№ п/п	Наименование характеристики	Значение характеристики
1	**2**	**3**
1	**Вид объекта недвижимости (помещение, машино-место)**	**Помещение**
2	**Ранее присвоенный государтсвенный учетный номер помещения, машино-места (кадастровый, инвентарный или условный номер)**	**-**
3	**Кадастровый номер исходного объекта недвижимости (объектов недвижимости)**	**-**
4	**Номер, тип этажа (этажей), на котором (которых) расположено помещение, машино-место**	**11-Этаж**
5	**Адрес помещения, машино-места**	**-**
	Местоположение помещения, машино-места	**Краснодарский край, г. Новороссийск, с. Цемдолина, ул. Солнечная**
	Дополнение местоположения помещения, машино-места	**городской округ город Новороссийск, д. 2 к. 3 кв. 179**
6	**Площадь помещения, машино-места (Р), м^2**	**38,6**
7	**Назначение помещения**	**Жилое**

8	**Вид жилого помещения (квартира, комната (в квартире), если жилое помещение расположено в многоквартирном доме**	**Квартира**
9	**Вид (виды) разрешенного использования помещения**	**-**
10	**Наименование помещения**	**-**
11	**Кадастровый номер (при наличии) или обозначение на плане этажа (или поэтажном плане) квартиры, в которой расположена комната**	**-**
12	**Сведения об отнесении к общему имуществу в многоквартирном доме или к вспомогательным помещениям**	**-**
13	**Сведения об отнесении к специализированному жилищному фонду или к жилым помещениям наемного дома социального использования или наемного дома коммерческого использования**	**-**
14	**Сведения о включении помещения в единый государственный реестр объектов культурного наследия (памятников истории и культуры) народов Российской Федерации**	
14.1	Регистрационный номер, вид и наименование объекта недвижимости в едином государственном реестре объектов культурного наследия (памятников истории и культуры) народов Российской Федерации либо регистрационный номер учетной карты объекта, представляющего собой историко-культурную ценность, вид и наименование выявленного объекта культурного наследия	-
14.2	Реквизиты решений Правительства Российской Федерации, органов охраны объектов культурного наследия о включении объекта недвижимости в единый государственный реестр объектов культурного наследия (памятников истории и культуры) народов Российской Федерации либо об отнесении объекта недвижимости к выявленным объектам культурного наследия, подлежащим государственной охране	-
14.3	Реквизиты документа, на основании которого установлены требования к сохранению, содержанию и использованию объектов культурного наследия (памятников истории и культуры) народов Российской Федерации, требования к обеспечению доступа к таким объектам либо выявленному объекту культурного наследия	-

Характеристики всех помещений, машино-мест в здании, сооружении

-

кадастровый номер здания, сооружения (при наличии)

1. Сведения о помещениях, машино-местах, созданных, образованных или характеристики которых подлежат изменению в связи с реконструкцией здания, сооружения

Обозначение (номер) помещения, машино-места на плане здания, сооружения, плане этажа кв. 180

Кадастровый номер -

№ п/п	Наименование характеристики	Значение характеристики
1	**2**	**3**
1	**Вид объекта недвижимости (помещение, машино-место)**	**Помещение**
2	**Ранее присвоенный государтсвенный учетный номер помещения, машино-места (кадастровый, инвентарный или условный номер)**	**-**
3	**Кадастровый номер исходного объекта недвижимости (объектов недвижимости)**	**-**
4	**Номер, тип этажа (этажей), на котором (которых) расположено помещение, машино-место**	**11-Этаж**

5	**Адрес помещения, машино-места**	**-**
	Местоположение помещения, машино-места	**Краснодарский край, г. Новороссийск, с. Цемдолина, ул. Солнечная**
	Дополнение местоположения помещения, машино-места	**городской округ город Новороссийск, д. 2 к. 3 кв. 180**
6	**Площадь помещения, машино-места (Р), м²**	**35,7**
7	**Назначение помещения**	**Жилое**
8	**Вид жилого помещения (квартира, комната (в квартире), если жилое помещение расположено в многоквартирном доме**	**Квартира**
9	**Вид (виды) разрешенного использования помещения**	**-**
10	**Наименование помещения**	**-**
11	**Кадастровый номер (при наличии) или обозначение на плане этажа (или поэтажном плане) квартиры, в которой расположена комната**	**-**
12	**Сведения об отнесении к общему имуществу в многоквартирном доме или к вспомогательным помещениям**	**-**
13	**Сведения об отнесении к специализированному жилищному фонду или к жилым помещениям наемного дома социального использования или наемного дома коммерческого использования**	**-**
14	**Сведения о включении помещения в единый государственный реестр объектов культурного наследия (памятников истории и культуры) народов Российской Федерации**	
14.1	Регистрационный номер, вид и наименование объекта недвижимости в едином государственном реестре объектов культурного наследия (памятников истории и культуры) народов Российской Федерации либо регистрационный номер учетной карты объекта, представляющего собой историко-культурную ценность, вид и наименование выявленного объекта культурного наследия	-
14.2	Реквизиты решений Правительства Российской Федерации, органов охраны объектов культурного наследия о включении объекта недвижимости в единый государственный реестр объектов культурного наследия (памятников истории и культуры) народов Российской Федерации либо об отнесении объекта недвижимости к выявленным объектам культурного наследия, подлежащим государственной охране	-
14.3	Реквизиты документа, на основании которого установлены требования к сохранению, содержанию и использованию объектов культурного наследия (памятников истории и культуры) народов Российской Федерации, требования к обеспечению доступа к таким объектам либо выявленному объекту культурного наследия	-

Характеристики всех помещений, машино-мест в здании, сооружении

-

кадастровый номер здания, сооружения (при наличии)

1. Сведения о помещениях, машино-местах, созданных, образованных или характеристики которых подлежат изменению в связи с реконструкцией здания, сооружения

Обозначение (номер) помещения, машино-места на плане здания, сооружения, плане этажа кв. 181

Кадастровый номер -

№ п/п	Наименование характеристики	Значение характеристики
1	**2**	**3**

1	**Вид объекта недвижимости (помещение, машино-место)**	**Помещение**
2	**Ранее присвоенный государтсвенный учетный номер помещения, машино-места (кадастровый, инвентарный или условный номер)**	**-**
3	**Кадастровый номер исходного объекта недвижимости (объектов недвижимости)**	**-**
4	**Номер, тип этажа (этажей), на котором (которых) расположено помещение, машино-место**	**11-Этаж**
5	**Адрес помещения, машино-места**	**-**
	Местоположение помещения, машино-места	**Краснодарский край, г. Новороссийск, с. Цемдолина, ул. Солнечная**
	Дополнение местоположения помещения, машино-места	**городской округ город Новороссийск, д. 2 к. 3 кв. 181**
6	**Площадь помещения, машино-места (Р), м^2**	**38,4**
7	**Назначение помещения**	**Жилое**
8	**Вид жилого помещения (квартира, комната (в квартире), если жилое помещение расположено в многоквартирном доме**	**Квартира**
9	**Вид (виды) разрешенного использования помещения**	**-**
10	**Наименование помещения**	**-**
11	**Кадастровый номер (при наличии) или обозначение на плане этажа (или поэтажном плане) квартиры, в которой расположена комната**	**-**
12	**Сведения об отнесении к общему имуществу в многоквартирном доме или к вспомогательным помещениям**	**-**
13	**Сведения об отнесении к специализированному жилищному фонду или к жилым помещениям наемного дома социального использования или наемного дома коммерческого использования**	**-**
14	**Сведения о включении помещения в единый государственный реестр объектов культурного наследия (памятников истории и культуры) народов Российской Федерации**	
14.1	Регистрационный номер, вид и наименование объекта недвижимости в едином государственном реестре объектов культурного наследия (памятников истории и культуры) народов Российской Федерации либо регистрационный номер учетной карты объекта, представляющего собой историко-культурную ценность, вид и наименование выявленного объекта культурного наследия	-
14.2	Реквизиты решений Правительства Российской Федерации, органов охраны объектов культурного наследия о включении объекта недвижимости в единый государственный реестр объектов культурного наследия (памятников истории и культуры) народов Российской Федерации либо об отнесении объекта недвижимости к выявленным объектам культурного наследия, подлежащим государственной охране	-
14.3	Реквизиты документа, на основании которого установлены требования к сохранению, содержанию и использованию объектов культурного наследия (памятников истории и культуры) народов Российской Федерации, требования к обеспечению доступа к таким объектам либо выявленному объекту культурного наследия	-

Характеристики всех помещений, машино-мест в здании, сооружении

-

кадастровый номер здания, сооружения (при наличии)

1. Сведения о помещениях, машино-местах, созданных, образованных или характеристики которых подлежат изменению в связи с реконструкцией здания, сооружения

Обозначение (номер) помещения, машино-места на плане здания, сооружения, плане этажа кв. 182

Кадастровый номер -

№ п/п	Наименование характеристики	Значение характеристики
1	2	3
1	**Вид объекта недвижимости (помещение, машино-место)**	**Помещение**
2	**Ранее присвоенный государтсвенный учетный номер помещения, машино-места (кадастровый, инвентарный или условный номер)**	-
3	**Кадастровый номер исходного объекта недвижимости (объектов недвижимости)**	-
4	**Номер, тип этажа (этажей), на котором (которых) расположено помещение, машино-место**	**11-Этаж**
5	**Адрес помещения, машино-места**	-
	Местоположение помещения, машино-места	**Краснодарский край, г. Новороссийск, с. Цемдолина, ул. Солнечная**
	Дополнение местоположения помещения, машино-места	**городской округ город Новороссийск, д. 2 к. 3 кв. 182**
6	**Площадь помещения, машино-места (Р), м^2**	**58,2**
7	**Назначение помещения**	**Жилое**
8	**Вид жилого помещения (квартира, комната (в квартире), если жилое помещение расположено в многоквартирном доме**	**Квартира**
9	**Вид (виды) разрешенного использования помещения**	-
10	**Наименование помещения**	-
11	**Кадастровый номер (при наличии) или обозначение на плане этажа (или поэтажном плане) квартиры, в которой расположена комната**	-
12	**Сведения об отнесении к общему имуществу в многоквартирном доме или к вспомогательным помещениям**	-
13	**Сведения об отнесении к специализированному жилищному фонду или к жилым помещениям наемного дома социального использования или наемного дома коммерческого использования**	-
14	**Сведения о включении помещения в единый государственный реестр объектов культурного наследия (памятников истории и культуры) народов Российской Федерации**	
14.1	Регистрационный номер, вид и наименование объекта недвижимости в едином государственном реестре объектов культурного наследия (памятников истории и культуры) народов Российской Федерации либо регистрационный номер учетной карты объекта, представляющего собой историко-культурную ценность, вид и наименование выявленного объекта культурного наследия	-
14.2	Реквизиты решений Правительства Российской Федерации, органов охраны объектов культурного наследия о включении объекта недвижимости в единый государственный реестр объектов культурного наследия (памятников истории и культуры) народов Российской Федерации либо об отнесении объекта недвижимости к выявленным объектам культурного наследия, подлежащим государственной охране	-

14.3	Реквизиты документа, на основании которого установлены требования к сохранению, содержанию и использованию объектов культурного наследия (памятников истории и культуры) народов Российской Федерации, требования к обеспечению доступа к таким объектам либо выявленному объекту культурного наследия	-

Характеристики всех помещений, машино-мест в здании, сооружении

-

кадастровый номер здания, сооружения (при наличии)

1. Сведения о помещениях, машино-местах, созданных, образованных или характеристики которых подлежат изменению в связи с реконструкцией здания, сооружения

Обозначение (номер) помещения, машино-места на плане здания, сооружения, плане этажа кв. 183

Кадастровый номер -

№ п/п	Наименование характеристики	Значение характеристики
1	2	3
1	Вид объекта недвижимости (помещение, машино-место)	Помещение
2	Ранее присвоенный государтсвенный учетный номер помещения, машино-места (кадастровый, инвентарный или условный номер)	-
3	Кадастровый номер исходного объекта недвижимости (объектов недвижимости)	-
4	Номер, тип этажа (этажей), на котором (которых) расположено помещение, машино-место	11-Этаж
5	Адрес помещения, машино-места	-
	Местоположение помещения, машино-места	Краснодарский край, г. Новороссийск, с. Цемдолина, ул. Солнечная
	Дополнение местоположения помещения, машино-места	городской округ город Новороссийск, д. 2 к. 3 кв. 183
6	Площадь помещения, машино-места (Р), м^2	42,1
7	Назначение помещения	Жилое
8	Вид жилого помещения (квартира, комната (в квартире), если жилое помещение расположено в многоквартирном доме	Квартира
9	Вид (виды) разрешенного использования помещения	-
10	Наименование помещения	-
11	Кадастровый номер (при наличии) или обозначение на плане этажа (или поэтажном плане) квартиры, в которой расположена комната	-
12	Сведения об отнесении к общему имуществу в многоквартирном доме или к вспомогательным помещениям	-
13	Сведения об отнесении к специализированному жилищному фонду или к жилым помещениям наемного дома социального использования или наемного дома коммерческого использования	-
14	Сведения о включении помещения в единый государственный реестр объектов культурного наследия (памятников истории и культуры) народов Российской Федерации	
14.1	Регистрационный номер, вид и наименование объекта недвижимости в едином государственном реестре объектов культурного наследия (памятников истории и культуры) народов Российской Федерации либо регистрационный номер учетной карты объекта, представляющего собой историко-культурную ценность, вид и наименование выявленного объекта культурного наследия	-

14.2	Реквизиты решений Правительства Российской Федерации, органов охраны объектов культурного наследия о включении объекта недвижимости в единый государственный реестр объектов культурного наследия (памятников истории и культуры) народов Российской Федерации либо об отнесении объекта недвижимости к выявленным объектам культурного наследия, подлежащим государственной охране	-
14.3	Реквизиты документа, на основании которого установлены требования к сохранению, содержанию и использованию объектов культурного наследия (памятников истории и культуры) народов Российской Федерации, требования к обеспечению доступа к таким объектам либо выявленному объекту культурного наследия	-

Характеристики всех помещений, машино-мест в здании, сооружении

-

кадастровый номер здания, сооружения (при наличии)

1. Сведения о помещениях, машино-местах, созданных, образованных или характеристики которых подлежат изменению в связи с реконструкцией здания, сооружения

Обозначение (номер) помещения, машино-места на плане здания, сооружения, плане этажа кв. 184

Кадастровый номер -

№ п/п	Наименование характеристики	Значение характеристики
1	2	3
1	Вид объекта недвижимости (помещение, машино-место)	Помещение
2	Ранее присвоенный государтсвенный учетный номер помещения, машино-места (кадастровый, инвентарный или условный номер)	-
3	Кадастровый номер исходного объекта недвижимости (объектов недвижимости)	-
4	Номер, тип этажа (этажей), на котором (которых) расположено помещение, машино-место	11-Этаж
5	Адрес помещения, машино-места	-
	Местоположение помещения, машино-места	Краснодарский край, г. Новороссийск, с. Цемдолина, ул. Солнечная
	Дополнение местоположения помещения, машино-места	городской округ город Новороссийск, д. 2 к. 3 кв. 184
6	Площадь помещения, машино-места (Р), м^2	42,2
7	Назначение помещения	Жилое
8	Вид жилого помещения (квартира, комната (в квартире), если жилое помещение расположено в многоквартирном доме	Квартира
9	Вид (виды) разрешенного использования помещения	-
10	Наименование помещения	-
11	Кадастровый номер (при наличии) или обозначение на плане этажа (или поэтажном плане) квартиры, в которой расположена комната	-
12	Сведения об отнесении к общему имуществу в многоквартирном доме или к вспомогательным помещениям	-
13	Сведения об отнесении к специализированному жилищному фонду или к жилым помещениям наемного дома социального использования или наемного дома коммерческого использования	-

14	**Сведения о включении помещения в единый государственный реестр объектов культурного наследия (памятников истории и культуры) народов Российской Федерации**	
14.1	Регистрационный номер, вид и наименование объекта недвижимости в едином государственном реестре объектов культурного наследия (памятников истории и культуры) народов Российской Федерации либо регистрационный номер учетной карты объекта, представляющего собой историко-культурную ценность, вид и наименование выявленного объекта культурного наследия	-
14.2	Реквизиты решений Правительства Российской Федерации, органов охраны объектов культурного наследия о включении объекта недвижимости в единый государственный реестр объектов культурного наследия (памятников истории и культуры) народов Российской Федерации либо об отнесении объекта недвижимости к выявленным объектам культурного наследия, подлежащим государственной охране	-
14.3	Реквизиты документа, на основании которого установлены требования к сохранению, содержанию и использованию объектов культурного наследия (памятников истории и культуры) народов Российской Федерации, требования к обеспечению доступа к таким объектам либо выявленному объекту культурного наследия	-

Характеристики всех помещений, машино-мест в здании, сооружении

-

кадастровый номер здания, сооружения (при наличии)

1. Сведения о помещениях, машино-местах, созданных, образованных или характеристики которых подлежат изменению в связи с реконструкцией здания, сооружения

Обозначение (номер) помещения, машино-места на плане здания, сооружения, плане этажа кв. 185

Кадастровый номер -

№ п/п	Наименование характеристики	Значение характеристики
1	**2**	**3**
1	**Вид объекта недвижимости (помещение, машино-место)**	**Помещение**
2	**Ранее присвоенный государтсвенный учетный номер помещения, машино-места (кадастровый, инвентарный или условный номер)**	**-**
3	**Кадастровый номер исходного объекта недвижимости (объектов недвижимости)**	**-**
4	**Номер, тип этажа (этажей), на котором (которых) расположено помещение, машино-место**	**12-Этаж**
5	**Адрес помещения, машино-места**	**-**
	Местоположение помещения, машино-места	**Краснодарский край, г. Новороссийск, с. Цемдолина, ул. Солнечная**
	Дополнение местоположения помещения, машино-места	**городской округ город Новороссийск, д. 2 к. 3 кв. 185**
6	**Площадь помещения, машино-места (Р), м²**	**35,7**
7	**Назначение помещения**	**Жилое**
8	**Вид жилого помещения (квартира, комната (в квартире), если жилое помещение расположено в многоквартирном доме**	**Квартира**
9	**Вид (виды) разрешенного использования помещения**	**-**
10	**Наименование помещения**	**-**
11	**Кадастровый номер (при наличии) или обозначение на плане этажа (или поэтажном плане) квартиры, в которой расположена комната**	**-**

12	**Сведения об отнесении к общему имуществу в многоквартирном доме или к вспомогательным помещениям**	**-**
13	**Сведения об отнесении к специализированному жилищному фонду или к жилым помещениям наемного дома социального использования или наемного дома коммерческого использования**	**-**
14	**Сведения о включении помещения в единый государственный реестр объектов культурного наследия (памятников истории и культуры) народов Российской Федерации**	
14.1	Регистрационный номер, вид и наименование объекта недвижимости в едином государственном реестре объектов культурного наследия (памятников истории и культуры) народов Российской Федерации либо регистрационный номер учетной карты объекта, представляющего собой историко-культурную ценность, вид и наименование выявленного объекта культурного наследия	-
14.2	Реквизиты решений Правительства Российской Федерации, органов охраны объектов культурного наследия о включении объекта недвижимости в единый государственный реестр объектов культурного наследия (памятников истории и культуры) народов Российской Федерации либо об отнесении объекта недвижимости к выявленным объектам культурного наследия, подлежащим государственной охране	-
14.3	Реквизиты документа, на основании которого установлены требования к сохранению, содержанию и использованию объектов культурного наследия (памятников истории и культуры) народов Российской Федерации, требования к обеспечению доступа к таким объектам либо выявленному объекту культурного наследия	-

Характеристики всех помещений, машино-мест в здании, сооружении

-

кадастровый номер здания, сооружения (при наличии)

1. Сведения о помещениях, машино-местах, созданных, образованных или характеристики которых подлежат изменению в связи с реконструкцией здания, сооружения

Обозначение (номер) помещения, машино-места на плане здания, сооружения, плане этажа кв. 186

Кадастровый номер -

№ п/п	Наименование характеристики	Значение характеристики
1	**2**	**3**
1	**Вид объекта недвижимости (помещение, машино-место)**	**Помещение**
2	**Ранее присвоенный государтсвенный учетный номер помещения, машино-места (кадастровый, инвентарный или условный номер)**	**-**
3	**Кадастровый номер исходного объекта недвижимости (объектов недвижимости)**	**-**
4	**Номер, тип этажа (этажей), на котором (которых) расположено помещение, машино-место**	**12-Этаж**
5	**Адрес помещения, машино-места**	**-**
	Местоположение помещения, машино-места	**Краснодарский край, г. Новороссийск, с. Цемдолина, ул. Солнечная**
	Дополнение местоположения помещения, машино-места	**городской округ город Новороссийск, д. 2 к. 3 кв. 186**
6	**Площадь помещения, машино-места (Р), м^2**	**89,3**
7	**Назначение помещения**	**Жилое**

8	**Вид жилого помещения (квартира, комната (в квартире), если жилое помещение расположено в многоквартирном доме**	**Квартира**
9	**Вид (виды) разрешенного использования помещения**	**-**
10	**Наименование помещения**	**-**
11	**Кадастровый номер (при наличии) или обозначение на плане этажа (или поэтажном плане) квартиры, в которой расположена комната**	**-**
12	**Сведения об отнесении к общему имуществу в многоквартирном доме или к вспомогательным помещениям**	**-**
13	**Сведения об отнесении к специализированному жилищному фонду или к жилым помещениям наемного дома социального использования или наемного дома коммерческого использования**	**-**
14	**Сведения о включении помещения в единый государственный реестр объектов культурного наследия (памятников истории и культуры) народов Российской Федерации**	
14.1	Регистрационный номер, вид и наименование объекта недвижимости в едином государственном реестре объектов культурного наследия (памятников истории и культуры) народов Российской Федерации либо регистрационный номер учетной карты объекта, представляющего собой историко-культурную ценность, вид и наименование выявленного объекта культурного наследия	-
14.2	Реквизиты решений Правительства Российской Федерации, органов охраны объектов культурного наследия о включении объекта недвижимости в единый государственный реестр объектов культурного наследия (памятников истории и культуры) народов Российской Федерации либо об отнесении объекта недвижимости к выявленным объектам культурного наследия, подлежащим государственной охране	-
14.3	Реквизиты документа, на основании которого установлены требования к сохранению, содержанию и использованию объектов культурного наследия (памятников истории и культуры) народов Российской Федерации, требования к обеспечению доступа к таким объектам либо выявленному объекту культурного наследия	-

Характеристики всех помещений, машино-мест в здании, сооружении

-

кадастровый номер здания, сооружения (при наличии)

1. Сведения о помещениях, машино-местах, созданных, образованных или характеристики которых подлежат изменению в связи с реконструкцией здания, сооружения

Обозначение (номер) помещения, машино-места на плане здания, сооружения, плане этажа кв. 187

Кадастровый номер -

№ п/п	Наименование характеристики	Значение характеристики
1	**2**	**3**
1	**Вид объекта недвижимости (помещение, машино-место)**	**Помещение**
2	**Ранее присвоенный государтсвенный учетный номер помещения, машино-места (кадастровый, инвентарный или условный номер)**	**-**
3	**Кадастровый номер исходного объекта недвижимости (объектов недвижимости)**	**-**
4	**Номер, тип этажа (этажей), на котором (которых) расположено помещение, машино-место**	**12-Этаж**

5	**Адрес помещения, машино-места**	**-**
	Местоположение помещения, машино-места	**Краснодарский край, г. Новороссийск, с. Цемдолина, ул. Солнечная**
	Дополнение местоположения помещения, машино-места	**городской округ город Новороссийск, д. 2 к. 3 кв. 187**
6	**Площадь помещения, машино-места (Р), м²**	**38,7**
7	**Назначение помещения**	**Жилое**
8	**Вид жилого помещения (квартира, комната (в квартире), если жилое помещение расположено в многоквартирном доме**	**Квартира**
9	**Вид (виды) разрешенного использования помещения**	**-**
10	**Наименование помещения**	**-**
11	**Кадастровый номер (при наличии) или обозначение на плане этажа (или поэтажном плане) квартиры, в которой расположена комната**	**-**
12	**Сведения об отнесении к общему имуществу в многоквартирном доме или к вспомогательным помещениям**	**-**
13	**Сведения об отнесении к специализированному жилищному фонду или к жилым помещениям наемного дома социального использования или наемного дома коммерческого использования**	**-**
14	**Сведения о включении помещения в единый государственный реестр объектов культурного наследия (памятников истории и культуры) народов Российской Федерации**	
14.1	Регистрационный номер, вид и наименование объекта недвижимости в едином государственном реестре объектов культурного наследия (памятников истории и культуры) народов Российской Федерации либо регистрационный номер учетной карты объекта, представляющего собой историко-культурную ценность, вид и наименование выявленного объекта культурного наследия	-
14.2	Реквизиты решений Правительства Российской Федерации, органов охраны объектов культурного наследия о включении объекта недвижимости в единый государственный реестр объектов культурного наследия (памятников истории и культуры) народов Российской Федерации либо об отнесении объекта недвижимости к выявленным объектам культурного наследия, подлежащим государственной охране	-
14.3	Реквизиты документа, на основании которого установлены требования к сохранению, содержанию и использованию объектов культурного наследия (памятников истории и культуры) народов Российской Федерации, требования к обеспечению доступа к таким объектам либо выявленному объекту культурного наследия	-

Характеристики всех помещений, машино-мест в здании, сооружении

-

кадастровый номер здания, сооружения (при наличии)

1. Сведения о помещениях, машино-местах, созданных, образованных или характеристики которых подлежат изменению в связи с реконструкцией здания, сооружения

Обозначение (номер) помещения, машино-места на плане здания, сооружения, плане этажа кв. 188

Кадастровый номер -

№ п/п	Наименование характеристики	Значение характеристики
1	**2**	**3**

1	**Вид объекта недвижимости (помещение, машино-место)**	**Помещение**
2	**Ранее присвоенный государтсвенный учетный номер помещения, машино-места (кадастровый, инвентарный или условный номер)**	**-**
3	**Кадастровый номер исходного объекта недвижимости (объектов недвижимости)**	**-**
4	**Номер, тип этажа (этажей), на котором (которых) расположено помещение, машино-место**	**12-Этаж**
5	**Адрес помещения, машино-места**	**-**
	Местоположение помещения, машино-места	**Краснодарский край, г. Новороссийск, с. Цемдолина, ул. Солнечная**
	Дополнение местоположения помещения, машино-места	**городской округ город Новороссийск, д. 2 к. 3 кв. 188**
6	**Площадь помещения, машино-места (Р), м^2**	**35,8**
7	**Назначение помещения**	**Жилое**
8	**Вид жилого помещения (квартира, комната (в квартире), если жилое помещение расположено в многоквартирном доме**	**Квартира**
9	**Вид (виды) разрешенного использования помещения**	**-**
10	**Наименование помещения**	**-**
11	**Кадастровый номер (при наличии) или обозначение на плане этажа (или поэтажном плане) квартиры, в которой расположена комната**	**-**
12	**Сведения об отнесении к общему имуществу в многоквартирном доме или к вспомогательным помещениям**	**-**
13	**Сведения об отнесении к специализированному жилищному фонду или к жилым помещениям наемного дома социального использования или наемного дома коммерческого использования**	**-**
14	**Сведения о включении помещения в единый государственный реестр объектов культурного наследия (памятников истории и культуры) народов Российской Федерации**	
14.1	Регистрационный номер, вид и наименование объекта недвижимости в едином государственном реестре объектов культурного наследия (памятников истории и культуры) народов Российской Федерации либо регистрационный номер учетной карты объекта, представляющего собой историко-культурную ценность, вид и наименование выявленного объекта культурного наследия	-
14.2	Реквизиты решений Правительства Российской Федерации, органов охраны объектов культурного наследия о включении объекта недвижимости в единый государственный реестр объектов культурного наследия (памятников истории и культуры) народов Российской Федерации либо об отнесении объекта недвижимости к выявленным объектам культурного наследия, подлежащим государственной охране	-
14.3	Реквизиты документа, на основании которого установлены требования к сохранению, содержанию и использованию объектов культурного наследия (памятников истории и культуры) народов Российской Федерации, требования к обеспечению доступа к таким объектам либо выявленному объекту культурного наследия	-

Характеристики всех помещений, машино-мест в здании, сооружении

-

кадастровый номер здания, сооружения (при наличии)

1. Сведения о помещениях, машино-местах, созданных, образованных или характеристики которых подлежат изменению в связи с реконструкцией здания, сооружения

Обозначение (номер) помещения, машино-места на плане здания, сооружения, плане этажа кв. 189

Кадастровый номер -

№ п/п	Наименование характеристики	Значение характеристики
1	2	3
1	**Вид объекта недвижимости (помещение, машино-место)**	**Помещение**
2	**Ранее присвоенный государтсвенный учетный номер помещения, машино-места (кадастровый, инвентарный или условный номер)**	-
3	**Кадастровый номер исходного объекта недвижимости (объектов недвижимости)**	-
4	**Номер, тип этажа (этажей), на котором (которых) расположено помещение, машино-место**	**12-Этаж**
5	**Адрес помещения, машино-места**	-
	Местоположение помещения, машино-места	**Краснодарский край, г. Новороссийск, с. Цемдолина, ул. Солнечная**
	Дополнение местоположения помещения, машино-места	**городской округ город Новороссийск, д. 2 к. 3 кв. 189**
6	**Площадь помещения, машино-места (Р), м^2**	**38,6**
7	**Назначение помещения**	**Жилое**
8	**Вид жилого помещения (квартира, комната (в квартире), если жилое помещение расположено в многоквартирном доме**	**Квартира**
9	**Вид (виды) разрешенного использования помещения**	-
10	**Наименование помещения**	-
11	**Кадастровый номер (при наличии) или обозначение на плане этажа (или поэтажном плане) квартиры, в которой расположена комната**	-
12	**Сведения об отнесении к общему имуществу в многоквартирном доме или к вспомогательным помещениям**	-
13	**Сведения об отнесении к специализированному жилищному фонду или к жилым помещениям наемного дома социального использования или наемного дома коммерческого использования**	-
14	**Сведения о включении помещения в единый государственный реестр объектов культурного наследия (памятников истории и культуры) народов Российской Федерации**	
14.1	Регистрационный номер, вид и наименование объекта недвижимости в едином государственном реестре объектов культурного наследия (памятников истории и культуры) народов Российской Федерации либо регистрационный номер учетной карты объекта, представляющего собой историко-культурную ценность, вид и наименование выявленного объекта культурного наследия	-
14.2	Реквизиты решений Правительства Российской Федерации, органов охраны объектов культурного наследия о включении объекта недвижимости в единый государственный реестр объектов культурного наследия (памятников истории и культуры) народов Российской Федерации либо об отнесении объекта недвижимости к выявленным объектам культурного наследия, подлежащим государственной охране	-

14.3	Реквизиты документа, на основании которого установлены требования к сохранению, содержанию и использованию объектов культурного наследия (памятников истории и культуры) народов Российской Федерации, требования к обеспечению доступа к таким объектам либо выявленному объекту культурного наследия	-

Характеристики всех помещений, машино-мест в здании, сооружении

-

кадастровый номер здания, сооружения (при наличии)

1. Сведения о помещениях, машино-местах, созданных, образованных или характеристики которых подлежат изменению в связи с реконструкцией здания, сооружения

Обозначение (номер) помещения, машино-места на плане здания, сооружения, плане этажа кв. 190

Кадастровый номер -

№ п/п	Наименование характеристики	Значение характеристики
1	2	3
1	**Вид объекта недвижимости (помещение, машино-место)**	**Помещение**
2	**Ранее присвоенный государтсвенный учетный номер помещения, машино-места (кадастровый, инвентарный или условный номер)**	-
3	**Кадастровый номер исходного объекта недвижимости (объектов недвижимости)**	-
4	**Номер, тип этажа (этажей), на котором (которых) расположено помещение, машино-место**	**12-Этаж**
5	**Адрес помещения, машино-места**	-
	Местоположение помещения, машино-места	**Краснодарский край, г. Новороссийск, с. Цемдолина, ул. Солнечная**
	Дополнение местоположения помещения, машино-места	**городской округ город Новороссийск, д. 2 к. 3 кв. 190**
6	**Площадь помещения, машино-места (Р), м^2**	**58,4**
7	**Назначение помещения**	**Жилое**
8	**Вид жилого помещения (квартира, комната (в квартире), если жилое помещение расположено в многоквартирном доме**	**Квартира**
9	**Вид (виды) разрешенного использования помещения**	-
10	**Наименование помещения**	-
11	**Кадастровый номер (при наличии) или обозначение на плане этажа (или поэтажном плане) квартиры, в которой расположена комната**	-
12	**Сведения об отнесении к общему имуществу в многоквартирном доме или к вспомогательным помещениям**	-
13	**Сведения об отнесении к специализированному жилищному фонду или к жилым помещениям наемного дома социального использования или наемного дома коммерческого использования**	-
14	**Сведения о включении помещения в единый государственный реестр объектов культурного наследия (памятников истории и культуры) народов Российской Федерации**	
14.1	Регистрационный номер, вид и наименование объекта недвижимости в едином государственном реестре объектов культурного наследия (памятников истории и культуры) народов Российской Федерации либо регистрационный номер учетной карты объекта, представляющего собой историко-культурную ценность, вид и наименование выявленного объекта культурного наследия	-

14.2	Реквизиты решений Правительства Российской Федерации, органов охраны объектов культурного наследия о включении объекта недвижимости в единый государственный реестр объектов культурного наследия (памятников истории и культуры) народов Российской Федерации либо об отнесении объекта недвижимости к выявленным объектам культурного наследия, подлежащим государственной охране	-
14.3	Реквизиты документа, на основании которого установлены требования к сохранению, содержанию и использованию объектов культурного наследия (памятников истории и культуры) народов Российской Федерации, требования к обеспечению доступа к таким объектам либо выявленному объекту культурного наследия	-

Характеристики всех помещений, машино-мест в здании, сооружении

-

кадастровый номер здания, сооружения (при наличии)

1. Сведения о помещениях, машино-местах, созданных, образованных или характеристики которых подлежат изменению в связи с реконструкцией здания, сооружения

Обозначение (номер) помещения, машино-места на плане здания, сооружения, плане этажа кв. 191

Кадастровый номер -

№ п/п	Наименование характеристики	Значение характеристики
1	2	3
1	Вид объекта недвижимости (помещение, машино-место)	Помещение
2	Ранее присвоенный государтсвенный учетный номер помещения, машино-места (кадастровый, инвентарный или условный номер)	-
3	Кадастровый номер исходного объекта недвижимости (объектов недвижимости)	-
4	Номер, тип этажа (этажей), на котором (которых) расположено помещение, машино-место	12-Этаж
5	Адрес помещения, машино-места	-
	Местоположение помещения, машино-места	Краснодарский край, г. Новороссийск, с. Цемдолина, ул. Солнечная
	Дополнение местоположения помещения, машино-места	городской округ город Новороссийск, д. 2 к. 3 кв. 191
6	Площадь помещения, машино-места (Р), м^2	42,0
7	Назначение помещения	Жилое
8	Вид жилого помещения (квартира, комната (в квартире), если жилое помещение расположено в многоквартирном доме	Квартира
9	Вид (виды) разрешенного использования помещения	-
10	Наименование помещения	-
11	Кадастровый номер (при наличии) или обозначение на плане этажа (или поэтажном плане) квартиры, в которой расположена комната	-
12	Сведения об отнесении к общему имуществу в многоквартирном доме или к вспомогательным помещениям	-
13	Сведения об отнесении к специализированному жилищному фонду или к жилым помещениям наемного дома социального использования или наемного дома коммерческого использования	-

14	**Сведения о включении помещения в единый государственный реестр объектов культурного наследия (памятников истории и культуры) народов Российской Федерации**	
14.1	Регистрационный номер, вид и наименование объекта недвижимости в едином государственном реестре объектов культурного наследия (памятников истории и культуры) народов Российской Федерации либо регистрационный номер учетной карты объекта, представляющего собой историко-культурную ценность, вид и наименование выявленного объекта культурного наследия	-
14.2	Реквизиты решений Правительства Российской Федерации, органов охраны объектов культурного наследия о включении объекта недвижимости в единый государственный реестр объектов культурного наследия (памятников истории и культуры) народов Российской Федерации либо об отнесении объекта недвижимости к выявленным объектам культурного наследия, подлежащим государственной охране	-
14.3	Реквизиты документа, на основании которого установлены требования к сохранению, содержанию и использованию объектов культурного наследия (памятников истории и культуры) народов Российской Федерации, требования к обеспечению доступа к таким объектам либо выявленному объекту культурного наследия	-

Характеристики всех помещений, машино-мест в здании, сооружении

-

кадастровый номер здания, сооружения (при наличии)

1. Сведения о помещениях, машино-местах, созданных, образованных или характеристики которых подлежат изменению в связи с реконструкцией здания, сооружения

Обозначение (номер) помещения, машино-места на плане здания, сооружения, плане этажа кв. 192

Кадастровый номер -

№ п/п	Наименование характеристики	Значение характеристики
1	**2**	**3**
1	**Вид объекта недвижимости (помещение, машино-место)**	**Помещение**
2	**Ранее присвоенный государтсвенный учетный номер помещения, машино-места (кадастровый, инвентарный или условный номер)**	**-**
3	**Кадастровый номер исходного объекта недвижимости (объектов недвижимости)**	**-**
4	**Номер, тип этажа (этажей), на котором (которых) расположено помещение, машино-место**	**12-Этаж**
5	**Адрес помещения, машино-места**	**-**
	Местоположение помещения, машино-места	**Краснодарский край, г. Новороссийск, с. Цемдолина, ул. Солнечная**
	Дополнение местоположения помещения, машино-места	**городской округ город Новороссийск, д. 2 к. 3 кв. 192**
6	**Площадь помещения, машино-места (Р), м²**	**42,2**
7	**Назначение помещения**	**Жилое**
8	**Вид жилого помещения (квартира, комната (в квартире), если жилое помещение расположено в многоквартирном доме**	**Квартира**
9	**Вид (виды) разрешенного использования помещения**	**-**
10	**Наименование помещения**	**-**
11	**Кадастровый номер (при наличии) или обозначение на плане этажа (или поэтажном плане) квартиры, в которой расположена комната**	**-**

12	**Сведения об отнесении к общему имуществу в многоквартирном доме или к вспомогательным помещениям**	**-**
13	**Сведения об отнесении к специализированному жилищному фонду или к жилым помещениям наемного дома социального использования или наемного дома коммерческого использования**	**-**
14	**Сведения о включении помещения в единый государственный реестр объектов культурного наследия (памятников истории и культуры) народов Российской Федерации**	
14.1	Регистрационный номер, вид и наименование объекта недвижимости в едином государственном реестре объектов культурного наследия (памятников истории и культуры) народов Российской Федерации либо регистрационный номер учетной карты объекта, представляющего собой историко-культурную ценность, вид и наименование выявленного объекта культурного наследия	-
14.2	Реквизиты решений Правительства Российской Федерации, органов охраны объектов культурного наследия о включении объекта недвижимости в единый государственный реестр объектов культурного наследия (памятников истории и культуры) народов Российской Федерации либо об отнесении объекта недвижимости к выявленным объектам культурного наследия, подлежащим государственной охране	-
14.3	Реквизиты документа, на основании которого установлены требования к сохранению, содержанию и использованию объектов культурного наследия (памятников истории и культуры) народов Российской Федерации, требования к обеспечению доступа к таким объектам либо выявленному объекту культурного наследия	-

Характеристики всех помещений, машино-мест в здании, сооружении

-

кадастровый номер здания, сооружения (при наличии)

1. Сведения о помещениях, машино-местах, созданных, образованных или характеристики которых подлежат изменению в связи с реконструкцией здания, сооружения

Обозначение (номер) помещения, машино-места на плане здания, сооружения, плане этажа кв. 193

Кадастровый номер -

№ п/п	Наименование характеристики	Значение характеристики
1	**2**	**3**
1	**Вид объекта недвижимости (помещение, машино-место)**	**Помещение**
2	**Ранее присвоенный государтсвенный учетный номер помещения, машино-места (кадастровый, инвентарный или условный номер)**	**-**
3	**Кадастровый номер исходного объекта недвижимости (объектов недвижимости)**	**-**
4	**Номер, тип этажа (этажей), на котором (которых) расположено помещение, машино-место**	**13-Этаж**
5	**Адрес помещения, машино-места**	**-**
	Местоположение помещения, машино-места	**Краснодарский край, г. Новороссийск, с. Цемдолина, ул. Солнечная**
	Дополнение местоположения помещения, машино-места	**городской округ город Новороссийск, д. 2 к. 3 кв. 193**
6	**Площадь помещения, машино-места (Р), м^2**	**35,5**
7	**Назначение помещения**	**Жилое**

8	**Вид жилого помещения (квартира, комната (в квартире), если жилое помещение расположено в многоквартирном доме**	**Квартира**
9	**Вид (виды) разрешенного использования помещения**	**-**
10	**Наименование помещения**	**-**
11	**Кадастровый номер (при наличии) или обозначение на плане этажа (или поэтажном плане) квартиры, в которой расположена комната**	**-**
12	**Сведения об отнесении к общему имуществу в многоквартирном доме или к вспомогательным помещениям**	**-**
13	**Сведения об отнесении к специализированному жилищному фонду или к жилым помещениям наемного дома социального использования или наемного дома коммерческого использования**	**-**
14	**Сведения о включении помещения в единый государственный реестр объектов культурного наследия (памятников истории и культуры) народов Российской Федерации**	
14.1	Регистрационный номер, вид и наименование объекта недвижимости в едином государственном реестре объектов культурного наследия (памятников истории и культуры) народов Российской Федерации либо регистрационный номер учетной карты объекта, представляющего собой историко-культурную ценность, вид и наименование выявленного объекта культурного наследия	-
14.2	Реквизиты решений Правительства Российской Федерации, органов охраны объектов культурного наследия о включении объекта недвижимости в единый государственный реестр объектов культурного наследия (памятников истории и культуры) народов Российской Федерации либо об отнесении объекта недвижимости к выявленным объектам культурного наследия, подлежащим государственной охране	-
14.3	Реквизиты документа, на основании которого установлены требования к сохранению, содержанию и использованию объектов культурного наследия (памятников истории и культуры) народов Российской Федерации, требования к обеспечению доступа к таким объектам либо выявленному объекту культурного наследия	-

Характеристики всех помещений, машино-мест в здании, сооружении

-

кадастровый номер здания, сооружения (при наличии)

1. Сведения о помещениях, машино-местах, созданных, образованных или характеристики которых подлежат изменению в связи с реконструкцией здания, сооружения

Обозначение (номер) помещения, машино-места на плане здания, сооружения, плане этажа кв. 194

Кадастровый номер -

№ п/п	Наименование характеристики	Значение характеристики
1	**2**	**3**
1	**Вид объекта недвижимости (помещение, машино-место)**	**Помещение**
2	**Ранее присвоенный государтсвенный учетный номер помещения, машино-места (кадастровый, инвентарный или условный номер)**	**-**
3	**Кадастровый номер исходного объекта недвижимости (объектов недвижимости)**	**-**
4	**Номер, тип этажа (этажей), на котором (которых) расположено помещение, машино-место**	**13-Этаж**

5	**Адрес помещения, машино-места**	**-**
	Местоположение помещения, машино-места	**Краснодарский край, г. Новороссийск, с. Цемдолина, ул. Солнечная**
	Дополнение местоположения помещения, машино-места	**городской округ город Новороссийск, д. 2 к. 3 кв. 194**
6	**Площадь помещения, машино-места (Р), м²**	**89,1**
7	**Назначение помещения**	**Жилое**
8	**Вид жилого помещения (квартира, комната (в квартире), если жилое помещение расположено в многоквартирном доме**	**Квартира**
9	**Вид (виды) разрешенного использования помещения**	**-**
10	**Наименование помещения**	**-**
11	**Кадастровый номер (при наличии) или обозначение на плане этажа (или поэтажном плане) квартиры, в которой расположена комната**	**-**
12	**Сведения об отнесении к общему имуществу в многоквартирном доме или к вспомогательным помещениям**	**-**
13	**Сведения об отнесении к специализированному жилищному фонду или к жилым помещениям наемного дома социального использования или наемного дома коммерческого использования**	**-**
14	**Сведения о включении помещения в единый государственный реестр объектов культурного наследия (памятников истории и культуры) народов Российской Федерации**	
14.1	Регистрационный номер, вид и наименование объекта недвижимости в едином государственном реестре объектов культурного наследия (памятников истории и культуры) народов Российской Федерации либо регистрационный номер учетной карты объекта, представляющего собой историко-культурную ценность, вид и наименование выявленного объекта культурного наследия	-
14.2	Реквизиты решений Правительства Российской Федерации, органов охраны объектов культурного наследия о включении объекта недвижимости в единый государственный реестр объектов культурного наследия (памятников истории и культуры) народов Российской Федерации либо об отнесении объекта недвижимости к выявленным объектам культурного наследия, подлежащим государственной охране	-
14.3	Реквизиты документа, на основании которого установлены требования к сохранению, содержанию и использованию объектов культурного наследия (памятников истории и культуры) народов Российской Федерации, требования к обеспечению доступа к таким объектам либо выявленному объекту культурного наследия	-

Характеристики всех помещений, машино-мест в здании, сооружении

-

кадастровый номер здания, сооружения (при наличии)

1. Сведения о помещениях, машино-местах, созданных, образованных или характеристики которых подлежат изменению в связи с реконструкцией здания, сооружения

Обозначение (номер) помещения, машино-места на плане здания, сооружения, плане этажа кв. 195

Кадастровый номер -

№ п/п	Наименование характеристики	Значение характеристики
1	**2**	**3**

1	**Вид объекта недвижимости (помещение, машино-место)**	**Помещение**
2	**Ранее присвоенный государтсвенный учетный номер помещения, машино-места (кадастровый, инвентарный или условный номер)**	**-**
3	**Кадастровый номер исходного объекта недвижимости (объектов недвижимости)**	**-**
4	**Номер, тип этажа (этажей), на котором (которых) расположено помещение, машино-место**	**13-Этаж**
5	**Адрес помещения, машино-места**	**-**
	Местоположение помещения, машино-места	**Краснодарский край, г. Новороссийск, с. Цемдолина, ул. Солнечная**
	Дополнение местоположения помещения, машино-места	**городской округ город Новороссийск, д. 2 к. 3 кв. 195**
6	**Площадь помещения, машино-места (Р), м^2**	**38,4**
7	**Назначение помещения**	**Жилое**
8	**Вид жилого помещения (квартира, комната (в квартире), если жилое помещение расположено в многоквартирном доме**	**Квартира**
9	**Вид (виды) разрешенного использования помещения**	**-**
10	**Наименование помещения**	**-**
11	**Кадастровый номер (при наличии) или обозначение на плане этажа (или поэтажном плане) квартиры, в которой расположена комната**	**-**
12	**Сведения об отнесении к общему имуществу в многоквартирном доме или к вспомогательным помещениям**	**-**
13	**Сведения об отнесении к специализированному жилищному фонду или к жилым помещениям наемного дома социального использования или наемного дома коммерческого использования**	**-**
14	**Сведения о включении помещения в единый государственный реестр объектов культурного наследия (памятников истории и культуры) народов Российской Федерации**	
14.1	Регистрационный номер, вид и наименование объекта недвижимости в едином государственном реестре объектов культурного наследия (памятников истории и культуры) народов Российской Федерации либо регистрационный номер учетной карты объекта, представляющего собой историко-культурную ценность, вид и наименование выявленного объекта культурного наследия	-
14.2	Реквизиты решений Правительства Российской Федерации, органов охраны объектов культурного наследия о включении объекта недвижимости в единый государственный реестр объектов культурного наследия (памятников истории и культуры) народов Российской Федерации либо об отнесении объекта недвижимости к выявленным объектам культурного наследия, подлежащим государственной охране	-
14.3	Реквизиты документа, на основании которого установлены требования к сохранению, содержанию и использованию объектов культурного наследия (памятников истории и культуры) народов Российской Федерации, требования к обеспечению доступа к таким объектам либо выявленному объекту культурного наследия	-

Характеристики всех помещений, машино-мест в здании, сооружении

-

кадастровый номер здания, сооружения (при наличии)

1. Сведения о помещениях, машино-местах, созданных, образованных или характеристики которых подлежат изменению в связи с реконструкцией здания, сооружения

Обозначение (номер) помещения, машино-места на плане здания, сооружения, плане этажа кв. 196

Кадастровый номер -

№ п/п	Наименование характеристики	Значение характеристики
1	2	3
1	**Вид объекта недвижимости (помещение, машино-место)**	**Помещение**
2	**Ранее присвоенный государтсвенный учетный номер помещения, машино-места (кадастровый, инвентарный или условный номер)**	-
3	**Кадастровый номер исходного объекта недвижимости (объектов недвижимости)**	-
4	**Номер, тип этажа (этажей), на котором (которых) расположено помещение, машино-место**	**13-Этаж**
5	**Адрес помещения, машино-места**	-
	Местоположение помещения, машино-места	**Краснодарский край, г. Новороссийск, с. Цемдолина, ул. Солнечная**
	Дополнение местоположения помещения, машино-места	**городской округ город Новороссийск, д. 2 к. 3 кв. 196**
6	**Площадь помещения, машино-места (Р), м^2**	**35,7**
7	**Назначение помещения**	**Жилое**
8	**Вид жилого помещения (квартира, комната (в квартире), если жилое помещение расположено в многоквартирном доме**	**Квартира**
9	**Вид (виды) разрешенного использования помещения**	-
10	**Наименование помещения**	-
11	**Кадастровый номер (при наличии) или обозначение на плане этажа (или поэтажном плане) квартиры, в которой расположена комната**	-
12	**Сведения об отнесении к общему имуществу в многоквартирном доме или к вспомогательным помещениям**	-
13	**Сведения об отнесении к специализированному жилищному фонду или к жилым помещениям наемного дома социального использования или наемного дома коммерческого использования**	-
14	**Сведения о включении помещения в единый государственный реестр объектов культурного наследия (памятников истории и культуры) народов Российской Федерации**	
14.1	Регистрационный номер, вид и наименование объекта недвижимости в едином государственном реестре объектов культурного наследия (памятников истории и культуры) народов Российской Федерации либо регистрационный номер учетной карты объекта, представляющего собой историко-культурную ценность, вид и наименование выявленного объекта культурного наследия	-
14.2	Реквизиты решений Правительства Российской Федерации, органов охраны объектов культурного наследия о включении объекта недвижимости в единый государственный реестр объектов культурного наследия (памятников истории и культуры) народов Российской Федерации либо об отнесении объекта недвижимости к выявленным объектам культурного наследия, подлежащим государственной охране	-

14.3	Реквизиты документа, на основании которого установлены требования к сохранению, содержанию и использованию объектов культурного наследия (памятников истории и культуры) народов Российской Федерации, требования к обеспечению доступа к таким объектам либо выявленному объекту культурного наследия	-

Характеристики всех помещений, машино-мест в здании, сооружении

-

кадастровый номер здания, сооружения (при наличии)

1. Сведения о помещениях, машино-местах, созданных, образованных или характеристики которых подлежат изменению в связи с реконструкцией здания, сооружения

Обозначение (номер) помещения, машино-места на плане здания, сооружения, плане этажа кв. 197

Кадастровый номер -

№ п/п	Наименование характеристики	Значение характеристики
1	2	3
1	Вид объекта недвижимости (помещение, машино-место)	Помещение
2	Ранее присвоенный государтсвенный учетный номер помещения, машино-места (кадастровый, инвентарный или условный номер)	-
3	Кадастровый номер исходного объекта недвижимости (объектов недвижимости)	-
4	Номер, тип этажа (этажей), на котором (которых) расположено помещение, машино-место	13-Этаж
5	Адрес помещения, машино-места	-
	Местоположение помещения, машино-места	Краснодарский край, г. Новороссийск, с. Цемдолина, ул. Солнечная
	Дополнение местоположения помещения, машино-места	городской округ город Новороссийск, д. 2 к. 3 кв. 197
6	Площадь помещения, машино-места (Р), м^2	38,7
7	Назначение помещения	Жилое
8	Вид жилого помещения (квартира, комната (в квартире), если жилое помещение расположено в многоквартирном доме	Квартира
9	Вид (виды) разрешенного использования помещения	-
10	Наименование помещения	-
11	Кадастровый номер (при наличии) или обозначение на плане этажа (или поэтажном плане) квартиры, в которой расположена комната	-
12	Сведения об отнесении к общему имуществу в многоквартирном доме или к вспомогательным помещениям	-
13	Сведения об отнесении к специализированному жилищному фонду или к жилым помещениям наемного дома социального использования или наемного дома коммерческого использования	-
14	Сведения о включении помещения в единый государственный реестр объектов культурного наследия (памятников истории и культуры) народов Российской Федерации	
14.1	Регистрационный номер, вид и наименование объекта недвижимости в едином государственном реестре объектов культурного наследия (памятников истории и культуры) народов Российской Федерации либо регистрационный номер учетной карты объекта, представляющего собой историко-культурную ценность, вид и наименование выявленного объекта культурного наследия	-

14.2	Реквизиты решений Правительства Российской Федерации, органов охраны объектов культурного наследия о включении объекта недвижимости в единый государственный реестр объектов культурного наследия (памятников истории и культуры) народов Российской Федерации либо об отнесении объекта недвижимости к выявленным объектам культурного наследия, подлежащим государственной охране	-
14.3	Реквизиты документа, на основании которого установлены требования к сохранению, содержанию и использованию объектов культурного наследия (памятников истории и культуры) народов Российской Федерации, требования к обеспечению доступа к таким объектам либо выявленному объекту культурного наследия	-

Характеристики всех помещений, машино-мест в здании, сооружении

-

кадастровый номер здания, сооружения (при наличии)

1. Сведения о помещениях, машино-местах, созданных, образованных или характеристики которых подлежат изменению в связи с реконструкцией здания, сооружения

Обозначение (номер) помещения, машино-места на плане здания, сооружения, плане этажа кв. 198

Кадастровый номер -

№ п/п	Наименование характеристики	Значение характеристики
1	2	3
1	Вид объекта недвижимости (помещение, машино-место)	Помещение
2	Ранее присвоенный государтсвенный учетный номер помещения, машино-места (кадастровый, инвентарный или условный номер)	-
3	Кадастровый номер исходного объекта недвижимости (объектов недвижимости)	-
4	Номер, тип этажа (этажей), на котором (которых) расположено помещение, машино-место	13-Этаж
5	Адрес помещения, машино-места	-
	Местоположение помещения, машино-места	Краснодарский край, г. Новороссийск, с. Цемдолина, ул. Солнечная
	Дополнение местоположения помещения, машино-места	городской округ город Новороссийск, д. 2 к. 3 кв. 198
6	Площадь помещения, машино-места (Р), м^2	58,4
7	Назначение помещения	Жилое
8	Вид жилого помещения (квартира, комната (в квартире), если жилое помещение расположено в многоквартирном доме	Квартира
9	Вид (виды) разрешенного использования помещения	-
10	Наименование помещения	-
11	Кадастровый номер (при наличии) или обозначение на плане этажа (или поэтажном плане) квартиры, в которой расположена комната	-
12	Сведения об отнесении к общему имуществу в многоквартирном доме или к вспомогательным помещениям	-
13	Сведения об отнесении к специализированному жилищному фонду или к жилым помещениям наемного дома социального использования или наемного дома коммерческого использования	-

14	**Сведения о включении помещения в единый государственный реестр объектов культурного наследия (памятников истории и культуры) народов Российской Федерации**	
14.1	Регистрационный номер, вид и наименование объекта недвижимости в едином государственном реестре объектов культурного наследия (памятников истории и культуры) народов Российской Федерации либо регистрационный номер учетной карты объекта, представляющего собой историко-культурную ценность, вид и наименование выявленного объекта культурного наследия	-
14.2	Реквизиты решений Правительства Российской Федерации, органов охраны объектов культурного наследия о включении объекта недвижимости в единый государственный реестр объектов культурного наследия (памятников истории и культуры) народов Российской Федерации либо об отнесении объекта недвижимости к выявленным объектам культурного наследия, подлежащим государственной охране	-
14.3	Реквизиты документа, на основании которого установлены требования к сохранению, содержанию и использованию объектов культурного наследия (памятников истории и культуры) народов Российской Федерации, требования к обеспечению доступа к таким объектам либо выявленному объекту культурного наследия	-

Характеристики всех помещений, машино-мест в здании, сооружении

-

кадастровый номер здания, сооружения (при наличии)

1. Сведения о помещениях, машино-местах, созданных, образованных или характеристики которых подлежат изменению в связи с реконструкцией здания, сооружения

Обозначение (номер) помещения, машино-места на плане здания, сооружения, плане этажа кв. 199

Кадастровый номер -

№ п/п	Наименование характеристики	Значение характеристики
1	**2**	**3**
1	**Вид объекта недвижимости (помещение, машино-место)**	**Помещение**
2	**Ранее присвоенный государтсвенный учетный номер помещения, машино-места (кадастровый, инвентарный или условный номер)**	**-**
3	**Кадастровый номер исходного объекта недвижимости (объектов недвижимости)**	**-**
4	**Номер, тип этажа (этажей), на котором (которых) расположено помещение, машино-место**	**13-Этаж**
5	**Адрес помещения, машино-места**	**-**
	Местоположение помещения, машино-места	**Краснодарский край, г. Новороссийск, с. Цемдолина, ул. Солнечная**
	Дополнение местоположения помещения, машино-места	**городской округ город Новороссийск, д. 2 к. 3 кв. 199**
6	**Площадь помещения, машино-места (Р), м²**	**42,3**
7	**Назначение помещения**	**Жилое**
8	**Вид жилого помещения (квартира, комната (в квартире), если жилое помещение расположено в многоквартирном доме**	**Квартира**
9	**Вид (виды) разрешенного использования помещения**	**-**
10	**Наименование помещения**	**-**
11	**Кадастровый номер (при наличии) или обозначение на плане этажа (или поэтажном плане) квартиры, в которой расположена комната**	**-**

12	**Сведения об отнесении к общему имуществу в многоквартирном доме или к вспомогательным помещениям**	**-**
13	**Сведения об отнесении к специализированному жилищному фонду или к жилым помещениям наемного дома социального использования или наемного дома коммерческого использования**	**-**
14	**Сведения о включении помещения в единый государственный реестр объектов культурного наследия (памятников истории и культуры) народов Российской Федерации**	
14.1	Регистрационный номер, вид и наименование объекта недвижимости в едином государственном реестре объектов культурного наследия (памятников истории и культуры) народов Российской Федерации либо регистрационный номер учетной карты объекта, представляющего собой историко-культурную ценность, вид и наименование выявленного объекта культурного наследия	-
14.2	Реквизиты решений Правительства Российской Федерации, органов охраны объектов культурного наследия о включении объекта недвижимости в единый государственный реестр объектов культурного наследия (памятников истории и культуры) народов Российской Федерации либо об отнесении объекта недвижимости к выявленным объектам культурного наследия, подлежащим государственной охране	-
14.3	Реквизиты документа, на основании которого установлены требования к сохранению, содержанию и использованию объектов культурного наследия (памятников истории и культуры) народов Российской Федерации, требования к обеспечению доступа к таким объектам либо выявленному объекту культурного наследия	-

Характеристики всех помещений, машино-мест в здании, сооружении

-

кадастровый номер здания, сооружения (при наличии)

1. Сведения о помещениях, машино-местах, созданных, образованных или характеристики которых подлежат изменению в связи с реконструкцией здания, сооружения

Обозначение (номер) помещения, машино-места на плане здания, сооружения, плане этажа кв. 200

Кадастровый номер -

№ п/п	Наименование характеристики	Значение характеристики
1	**2**	**3**
1	**Вид объекта недвижимости (помещение, машино-место)**	**Помещение**
2	**Ранее присвоенный государтсвенный учетный номер помещения, машино-места (кадастровый, инвентарный или условный номер)**	**-**
3	**Кадастровый номер исходного объекта недвижимости (объектов недвижимости)**	**-**
4	**Номер, тип этажа (этажей), на котором (которых) расположено помещение, машино-место**	**13-Этаж**
5	**Адрес помещения, машино-места**	**-**
	Местоположение помещения, машино-места	**Краснодарский край, г. Новороссийск, с. Цемдолина, ул. Солнечная**
	Дополнение местоположения помещения, машино-места	**городской округ город Новороссийск, д. 2 к. 3 кв. 200**
6	**Площадь помещения, машино-места (Р), м^2**	**42,3**
7	**Назначение помещения**	**Жилое**

8	**Вид жилого помещения (квартира, комната (в квартире), если жилое помещение расположено в многоквартирном доме**	**Квартира**
9	**Вид (виды) разрешенного использования помещения**	**-**
10	**Наименование помещения**	**-**
11	**Кадастровый номер (при наличии) или обозначение на плане этажа (или поэтажном плане) квартиры, в которой расположена комната**	**-**
12	**Сведения об отнесении к общему имуществу в многоквартирном доме или к вспомогательным помещениям**	**-**
13	**Сведения об отнесении к специализированному жилищному фонду или к жилым помещениям наемного дома социального использования или наемного дома коммерческого использования**	**-**
14	**Сведения о включении помещения в единый государственный реестр объектов культурного наследия (памятников истории и культуры) народов Российской Федерации**	
14.1	Регистрационный номер, вид и наименование объекта недвижимости в едином государственном реестре объектов культурного наследия (памятников истории и культуры) народов Российской Федерации либо регистрационный номер учетной карты объекта, представляющего собой историко-культурную ценность, вид и наименование выявленного объекта культурного наследия	-
14.2	Реквизиты решений Правительства Российской Федерации, органов охраны объектов культурного наследия о включении объекта недвижимости в единый государственный реестр объектов культурного наследия (памятников истории и культуры) народов Российской Федерации либо об отнесении объекта недвижимости к выявленным объектам культурного наследия, подлежащим государственной охране	-
14.3	Реквизиты документа, на основании которого установлены требования к сохранению, содержанию и использованию объектов культурного наследия (памятников истории и культуры) народов Российской Федерации, требования к обеспечению доступа к таким объектам либо выявленному объекту культурного наследия	-

Характеристики всех помещений, машино-мест в здании, сооружении

-

кадастровый номер здания, сооружения (при наличии)

1. Сведения о помещениях, машино-местах, созданных, образованных или характеристики которых подлежат изменению в связи с реконструкцией здания, сооружения

Обозначение (номер) помещения, машино-места на плане здания, сооружения, плане этажа кв. 201

Кадастровый номер -

№ п/п	Наименование характеристики	Значение характеристики
1	**2**	**3**
1	**Вид объекта недвижимости (помещение, машино-место)**	**Помещение**
2	**Ранее присвоенный государтсвенный учетный номер помещения, машино-места (кадастровый, инвентарный или условный номер)**	**-**
3	**Кадастровый номер исходного объекта недвижимости (объектов недвижимости)**	**-**
4	**Номер, тип этажа (этажей), на котором (которых) расположено помещение, машино-место**	**14-Этаж**

5	**Адрес помещения, машино-места**	**-**
	Местоположение помещения, машино-места	**Краснодарский край, г. Новороссийск, с. Цемдолина, ул. Солнечная**
	Дополнение местоположения помещения, машино-места	**городской округ город Новороссийск, д. 2 к. 3 кв. 201**
6	**Площадь помещения, машино-места (Р), м²**	**35,5**
7	**Назначение помещения**	**Жилое**
8	**Вид жилого помещения (квартира, комната (в квартире), если жилое помещение расположено в многоквартирном доме**	**Квартира**
9	**Вид (виды) разрешенного использования помещения**	**-**
10	**Наименование помещения**	**-**
11	**Кадастровый номер (при наличии) или обозначение на плане этажа (или поэтажном плане) квартиры, в которой расположена комната**	**-**
12	**Сведения об отнесении к общему имуществу в многоквартирном доме или к вспомогательным помещениям**	**-**
13	**Сведения об отнесении к специализированному жилищному фонду или к жилым помещениям наемного дома социального использования или наемного дома коммерческого использования**	**-**
14	**Сведения о включении помещения в единый государственный реестр объектов культурного наследия (памятников истории и культуры) народов Российской Федерации**	
14.1	Регистрационный номер, вид и наименование объекта недвижимости в едином государственном реестре объектов культурного наследия (памятников истории и культуры) народов Российской Федерации либо регистрационный номер учетной карты объекта, представляющего собой историко-культурную ценность, вид и наименование выявленного объекта культурного наследия	-
14.2	Реквизиты решений Правительства Российской Федерации, органов охраны объектов культурного наследия о включении объекта недвижимости в единый государственный реестр объектов культурного наследия (памятников истории и культуры) народов Российской Федерации либо об отнесении объекта недвижимости к выявленным объектам культурного наследия, подлежащим государственной охране	-
14.3	Реквизиты документа, на основании которого установлены требования к сохранению, содержанию и использованию объектов культурного наследия (памятников истории и культуры) народов Российской Федерации, требования к обеспечению доступа к таким объектам либо выявленному объекту культурного наследия	-

Характеристики всех помещений, машино-мест в здании, сооружении

-

кадастровый номер здания, сооружения (при наличии)

1. Сведения о помещениях, машино-местах, созданных, образованных или характеристики которых подлежат изменению в связи с реконструкцией здания, сооружения

Обозначение (номер) помещения, машино-места на плане здания, сооружения, плане этажа кв. 202

Кадастровый номер -

№ п/п	Наименование характеристики	Значение характеристики
1	**2**	**3**

1	**Вид объекта недвижимости (помещение, машино-место)**	**Помещение**
2	**Ранее присвоенный государтсвенный учетный номер помещения, машино-места (кадастровый, инвентарный или условный номер)**	**-**
3	**Кадастровый номер исходного объекта недвижимости (объектов недвижимости)**	**-**
4	**Номер, тип этажа (этажей), на котором (которых) расположено помещение, машино-место**	**14-Этаж**
5	**Адрес помещения, машино-места**	**-**
	Местоположение помещения, машино-места	**Краснодарский край, г. Новороссийск, с. Цемдолина, ул. Солнечная**
	Дополнение местоположения помещения, машино-места	**городской округ город Новороссийск, д. 2 к. 3 кв. 202**
6	**Площадь помещения, машино-места (Р), м^2**	**88,8**
7	**Назначение помещения**	**Жилое**
8	**Вид жилого помещения (квартира, комната (в квартире), если жилое помещение расположено в многоквартирном доме**	**Квартира**
9	**Вид (виды) разрешенного использования помещения**	**-**
10	**Наименование помещения**	**-**
11	**Кадастровый номер (при наличии) или обозначение на плане этажа (или поэтажном плане) квартиры, в которой расположена комната**	**-**
12	**Сведения об отнесении к общему имуществу в многоквартирном доме или к вспомогательным помещениям**	**-**
13	**Сведения об отнесении к специализированному жилищному фонду или к жилым помещениям наемного дома социального использования или наемного дома коммерческого использования**	**-**
14	**Сведения о включении помещения в единый государственный реестр объектов культурного наследия (памятников истории и культуры) народов Российской Федерации**	
14.1	Регистрационный номер, вид и наименование объекта недвижимости в едином государственном реестре объектов культурного наследия (памятников истории и культуры) народов Российской Федерации либо регистрационный номер учетной карты объекта, представляющего собой историко-культурную ценность, вид и наименование выявленного объекта культурного наследия	-
14.2	Реквизиты решений Правительства Российской Федерации, органов охраны объектов культурного наследия о включении объекта недвижимости в единый государственный реестр объектов культурного наследия (памятников истории и культуры) народов Российской Федерации либо об отнесении объекта недвижимости к выявленным объектам культурного наследия, подлежащим государственной охране	-
14.3	Реквизиты документа, на основании которого установлены требования к сохранению, содержанию и использованию объектов культурного наследия (памятников истории и культуры) народов Российской Федерации, требования к обеспечению доступа к таким объектам либо выявленному объекту культурного наследия	-

Характеристики всех помещений, машино-мест в здании, сооружении

-

кадастровый номер здания, сооружения (при наличии)

1. Сведения о помещениях, машино-местах, созданных, образованных или характеристики которых подлежат изменению в связи с реконструкцией здания, сооружения

Обозначение (номер) помещения, машино-места на плане здания, сооружения, плане этажа кв. 203

Кадастровый номер -

№ п/п	Наименование характеристики	Значение характеристики
1	2	3
1	**Вид объекта недвижимости (помещение, машино-место)**	**Помещение**
2	**Ранее присвоенный государтсвенный учетный номер помещения, машино-места (кадастровый, инвентарный или условный номер)**	-
3	**Кадастровый номер исходного объекта недвижимости (объектов недвижимости)**	-
4	**Номер, тип этажа (этажей), на котором (которых) расположено помещение, машино-место**	**14-Этаж**
5	**Адрес помещения, машино-места**	-
	Местоположение помещения, машино-места	**Краснодарский край, г. Новороссийск, с. Цемдолина, ул. Солнечная**
	Дополнение местоположения помещения, машино-места	**городской округ город Новороссийск, д. 2 к. 3 кв. 203**
6	**Площадь помещения, машино-места (Р), м^2**	**38,6**
7	**Назначение помещения**	**Жилое**
8	**Вид жилого помещения (квартира, комната (в квартире), если жилое помещение расположено в многоквартирном доме**	**Квартира**
9	**Вид (виды) разрешенного использования помещения**	-
10	**Наименование помещения**	-
11	**Кадастровый номер (при наличии) или обозначение на плане этажа (или поэтажном плане) квартиры, в которой расположена комната**	-
12	**Сведения об отнесении к общему имуществу в многоквартирном доме или к вспомогательным помещениям**	-
13	**Сведения об отнесении к специализированному жилищному фонду или к жилым помещениям наемного дома социального использования или наемного дома коммерческого использования**	-
14	**Сведения о включении помещения в единый государственный реестр объектов культурного наследия (памятников истории и культуры) народов Российской Федерации**	
14.1	Регистрационный номер, вид и наименование объекта недвижимости в едином государственном реестре объектов культурного наследия (памятников истории и культуры) народов Российской Федерации либо регистрационный номер учетной карты объекта, представляющего собой историко-культурную ценность, вид и наименование выявленного объекта культурного наследия	-
14.2	Реквизиты решений Правительства Российской Федерации, органов охраны объектов культурного наследия о включении объекта недвижимости в единый государственный реестр объектов культурного наследия (памятников истории и культуры) народов Российской Федерации либо об отнесении объекта недвижимости к выявленным объектам культурного наследия, подлежащим государственной охране	-

14.3	Реквизиты документа, на основании которого установлены требования к сохранению, содержанию и использованию объектов культурного наследия (памятников истории и культуры) народов Российской Федерации, требования к обеспечению доступа к таким объектам либо выявленному объекту культурного наследия	-

Характеристики всех помещений, машино-мест в здании, сооружении

-

кадастровый номер здания, сооружения (при наличии)

1. Сведения о помещениях, машино-местах, созданных, образованных или характеристики которых подлежат изменению в связи с реконструкцией здания, сооружения

Обозначение (номер) помещения, машино-места на плане здания, сооружения, плане этажа кв. 204

Кадастровый номер -

№ п/п	Наименование характеристики	Значение характеристики
1	2	3
1	Вид объекта недвижимости (помещение, машино-место)	Помещение
2	Ранее присвоенный государтсвенный учетный номер помещения, машино-места (кадастровый, инвентарный или условный номер)	-
3	Кадастровый номер исходного объекта недвижимости (объектов недвижимости)	-
4	Номер, тип этажа (этажей), на котором (которых) расположено помещение, машино-место	14-Этаж
5	Адрес помещения, машино-места	-
	Местоположение помещения, машино-места	Краснодарский край, г. Новороссийск, с. Цемдолина, ул. Солнечная
	Дополнение местоположения помещения, машино-места	городской округ город Новороссийск, д. 2 к. 3 кв. 204
6	Площадь помещения, машино-места (Р), м^2	35,8
7	Назначение помещения	Жилое
8	Вид жилого помещения (квартира, комната (в квартире), если жилое помещение расположено в многоквартирном доме	Квартира
9	Вид (виды) разрешенного использования помещения	-
10	Наименование помещения	-
11	Кадастровый номер (при наличии) или обозначение на плане этажа (или поэтажном плане) квартиры, в которой расположена комната	-
12	Сведения об отнесении к общему имуществу в многоквартирном доме или к вспомогательным помещениям	-
13	Сведения об отнесении к специализированному жилищному фонду или к жилым помещениям наемного дома социального использования или наемного дома коммерческого использования	-
14	Сведения о включении помещения в единый государственный реестр объектов культурного наследия (памятников истории и культуры) народов Российской Федерации	
14.1	Регистрационный номер, вид и наименование объекта недвижимости в едином государственном реестре объектов культурного наследия (памятников истории и культуры) народов Российской Федерации либо регистрационный номер учетной карты объекта, представляющего собой историко-культурную ценность, вид и наименование выявленного объекта культурного наследия	-

14.2	Реквизиты решений Правительства Российской Федерации, органов охраны объектов культурного наследия о включении объекта недвижимости в единый государственный реестр объектов культурного наследия (памятников истории и культуры) народов Российской Федерации либо об отнесении объекта недвижимости к выявленным объектам культурного наследия, подлежащим государственной охране	-
14.3	Реквизиты документа, на основании которого установлены требования к сохранению, содержанию и использованию объектов культурного наследия (памятников истории и культуры) народов Российской Федерации, требования к обеспечению доступа к таким объектам либо выявленному объекту культурного наследия	-

Характеристики всех помещений, машино-мест в здании, сооружении

-

кадастровый номер здания, сооружения (при наличии)

1. Сведения о помещениях, машино-местах, созданных, образованных или характеристики которых подлежат изменению в связи с реконструкцией здания, сооружения

Обозначение (номер) помещения, машино-места на плане здания, сооружения, плане этажа кв. 205

Кадастровый номер -

№ п/п	Наименование характеристики	Значение характеристики
1	2	3
1	Вид объекта недвижимости (помещение, машино-место)	Помещение
2	Ранее присвоенный государтсвенный учетный номер помещения, машино-места (кадастровый, инвентарный или условный номер)	-
3	Кадастровый номер исходного объекта недвижимости (объектов недвижимости)	-
4	Номер, тип этажа (этажей), на котором (которых) расположено помещение, машино-место	14-Этаж
5	Адрес помещения, машино-места	-
	Местоположение помещения, машино-места	Краснодарский край, г. Новороссийск, с. Цемдолина, ул. Солнечная
	Дополнение местоположения помещения, машино-места	городской округ город Новороссийск, д. 2 к. 3 кв. 205
6	Площадь помещения, машино-места (Р), м^2	38,6
7	Назначение помещения	Жилое
8	Вид жилого помещения (квартира, комната (в квартире), если жилое помещение расположено в многоквартирном доме	Квартира
9	Вид (виды) разрешенного использования помещения	-
10	Наименование помещения	-
11	Кадастровый номер (при наличии) или обозначение на плане этажа (или поэтажном плане) квартиры, в которой расположена комната	-
12	Сведения об отнесении к общему имуществу в многоквартирном доме или к вспомогательным помещениям	-
13	Сведения об отнесении к специализированному жилищному фонду или к жилым помещениям наемного дома социального использования или наемного дома коммерческого использования	-

14	**Сведения о включении помещения в единый государственный реестр объектов культурного наследия (памятников истории и культуры) народов Российской Федерации**	
14.1	Регистрационный номер, вид и наименование объекта недвижимости в едином государственном реестре объектов культурного наследия (памятников истории и культуры) народов Российской Федерации либо регистрационный номер учетной карты объекта, представляющего собой историко-культурную ценность, вид и наименование выявленного объекта культурного наследия	-
14.2	Реквизиты решений Правительства Российской Федерации, органов охраны объектов культурного наследия о включении объекта недвижимости в единый государственный реестр объектов культурного наследия (памятников истории и культуры) народов Российской Федерации либо об отнесении объекта недвижимости к выявленным объектам культурного наследия, подлежащим государственной охране	-
14.3	Реквизиты документа, на основании которого установлены требования к сохранению, содержанию и использованию объектов культурного наследия (памятников истории и культуры) народов Российской Федерации, требования к обеспечению доступа к таким объектам либо выявленному объекту культурного наследия	-

Характеристики всех помещений, машино-мест в здании, сооружении

-

кадастровый номер здания, сооружения (при наличии)

1. Сведения о помещениях, машино-местах, созданных, образованных или характеристики которых подлежат изменению в связи с реконструкцией здания, сооружения

Обозначение (номер) помещения, машино-места на плане здания, сооружения, плане этажа кв. 206

Кадастровый номер -

№ п/п	Наименование характеристики	Значение характеристики
1	**2**	**3**
1	**Вид объекта недвижимости (помещение, машино-место)**	**Помещение**
2	**Ранее присвоенный государтсвенный учетный номер помещения, машино-места (кадастровый, инвентарный или условный номер)**	**-**
3	**Кадастровый номер исходного объекта недвижимости (объектов недвижимости)**	**-**
4	**Номер, тип этажа (этажей), на котором (которых) расположено помещение, машино-место**	**14-Этаж**
5	**Адрес помещения, машино-места**	**-**
	Местоположение помещения, машино-места	**Краснодарский край, г. Новороссийск, с. Цемдолина, ул. Солнечная**
	Дополнение местоположения помещения, машино-места	**городской округ город Новороссийск, д. 2 к. 3 кв. 206**
6	**Площадь помещения, машино-места (Р), м²**	**57,9**
7	**Назначение помещения**	**Жилое**
8	**Вид жилого помещения (квартира, комната (в квартире), если жилое помещение расположено в многоквартирном доме**	**Квартира**
9	**Вид (виды) разрешенного использования помещения**	**-**
10	**Наименование помещения**	**-**
11	**Кадастровый номер (при наличии) или обозначение на плане этажа (или поэтажном плане) квартиры, в которой расположена комната**	**-**

12	**Сведения об отнесении к общему имуществу в многоквартирном доме или к вспомогательным помещениям**	**-**
13	**Сведения об отнесении к специализированному жилищному фонду или к жилым помещениям наемного дома социального использования или наемного дома коммерческого использования**	**-**
14	**Сведения о включении помещения в единый государственный реестр объектов культурного наследия (памятников истории и культуры) народов Российской Федерации**	
14.1	Регистрационный номер, вид и наименование объекта недвижимости в едином государственном реестре объектов культурного наследия (памятников истории и культуры) народов Российской Федерации либо регистрационный номер учетной карты объекта, представляющего собой историко-культурную ценность, вид и наименование выявленного объекта культурного наследия	-
14.2	Реквизиты решений Правительства Российской Федерации, органов охраны объектов культурного наследия о включении объекта недвижимости в единый государственный реестр объектов культурного наследия (памятников истории и культуры) народов Российской Федерации либо об отнесении объекта недвижимости к выявленным объектам культурного наследия, подлежащим государственной охране	-
14.3	Реквизиты документа, на основании которого установлены требования к сохранению, содержанию и использованию объектов культурного наследия (памятников истории и культуры) народов Российской Федерации, требования к обеспечению доступа к таким объектам либо выявленному объекту культурного наследия	-

Характеристики всех помещений, машино-мест в здании, сооружении

-

кадастровый номер здания, сооружения (при наличии)

1. Сведения о помещениях, машино-местах, созданных, образованных или характеристики которых подлежат изменению в связи с реконструкцией здания, сооружения

Обозначение (номер) помещения, машино-места на плане здания, сооружения, плане этажа кв. 207

Кадастровый номер -

№ п/п	Наименование характеристики	Значение характеристики
1	**2**	**3**
1	**Вид объекта недвижимости (помещение, машино-место)**	**Помещение**
2	**Ранее присвоенный государтсвенный учетный номер помещения, машино-места (кадастровый, инвентарный или условный номер)**	**-**
3	**Кадастровый номер исходного объекта недвижимости (объектов недвижимости)**	**-**
4	**Номер, тип этажа (этажей), на котором (которых) расположено помещение, машино-место**	**14-Этаж**
5	**Адрес помещения, машино-места**	**-**
	Местоположение помещения, машино-места	**Краснодарский край, г. Новороссийск, с. Цемдолина, ул. Солнечная**
	Дополнение местоположения помещения, машино-места	**городской округ город Новороссийск, д. 2 к. 3 кв. 207**
6	**Площадь помещения, машино-места (Р), м^2**	**42,2**
7	**Назначение помещения**	**Жилое**

8	**Вид жилого помещения (квартира, комната (в квартире), если жилое помещение расположено в многоквартирном доме**	**Квартира**
9	**Вид (виды) разрешенного использования помещения**	**-**
10	**Наименование помещения**	**-**
11	**Кадастровый номер (при наличии) или обозначение на плане этажа (или поэтажном плане) квартиры, в которой расположена комната**	**-**
12	**Сведения об отнесении к общему имуществу в многоквартирном доме или к вспомогательным помещениям**	**-**
13	**Сведения об отнесении к специализированному жилищному фонду или к жилым помещениям наемного дома социального использования или наемного дома коммерческого использования**	**-**
14	**Сведения о включении помещения в единый государственный реестр объектов культурного наследия (памятников истории и культуры) народов Российской Федерации**	
14.1	Регистрационный номер, вид и наименование объекта недвижимости в едином государственном реестре объектов культурного наследия (памятников истории и культуры) народов Российской Федерации либо регистрационный номер учетной карты объекта, представляющего собой историко-культурную ценность, вид и наименование выявленного объекта культурного наследия	-
14.2	Реквизиты решений Правительства Российской Федерации, органов охраны объектов культурного наследия о включении объекта недвижимости в единый государственный реестр объектов культурного наследия (памятников истории и культуры) народов Российской Федерации либо об отнесении объекта недвижимости к выявленным объектам культурного наследия, подлежащим государственной охране	-
14.3	Реквизиты документа, на основании которого установлены требования к сохранению, содержанию и использованию объектов культурного наследия (памятников истории и культуры) народов Российской Федерации, требования к обеспечению доступа к таким объектам либо выявленному объекту культурного наследия	-

Характеристики всех помещений, машино-мест в здании, сооружении

-

кадастровый номер здания, сооружения (при наличии)

1. Сведения о помещениях, машино-местах, созданных, образованных или характеристики которых подлежат изменению в связи с реконструкцией здания, сооружения

Обозначение (номер) помещения, машино-места на плане здания, сооружения, плане этажа кв. 208

Кадастровый номер -

№ п/п	Наименование характеристики	Значение характеристики
1	**2**	**3**
1	**Вид объекта недвижимости (помещение, машино-место)**	**Помещение**
2	**Ранее присвоенный государтсвенный учетный номер помещения, машино-места (кадастровый, инвентарный или условный номер)**	**-**
3	**Кадастровый номер исходного объекта недвижимости (объектов недвижимости)**	**-**
4	**Номер, тип этажа (этажей), на котором (которых) расположено помещение, машино-место**	**14-Этаж**

5	**Адрес помещения, машино-места**	**-**
	Местоположение помещения, машино-места	**Краснодарский край, г. Новороссийск, с. Цемдолина, ул. Солнечная**
	Дополнение местоположения помещения, машино-места	**городской округ город Новороссийск, д. 2 к. 3 кв. 208**
6	**Площадь помещения, машино-места (Р), м²**	**42,3**
7	**Назначение помещения**	**Жилое**
8	**Вид жилого помещения (квартира, комната (в квартире), если жилое помещение расположено в многоквартирном доме**	**Квартира**
9	**Вид (виды) разрешенного использования помещения**	**-**
10	**Наименование помещения**	**-**
11	**Кадастровый номер (при наличии) или обозначение на плане этажа (или поэтажном плане) квартиры, в которой расположена комната**	**-**
12	**Сведения об отнесении к общему имуществу в многоквартирном доме или к вспомогательным помещениям**	**-**
13	**Сведения об отнесении к специализированному жилищному фонду или к жилым помещениям наемного дома социального использования или наемного дома коммерческого использования**	**-**
14	**Сведения о включении помещения в единый государственный реестр объектов культурного наследия (памятников истории и культуры) народов Российской Федерации**	
14.1	Регистрационный номер, вид и наименование объекта недвижимости в едином государственном реестре объектов культурного наследия (памятников истории и культуры) народов Российской Федерации либо регистрационный номер учетной карты объекта, представляющего собой историко-культурную ценность, вид и наименование выявленного объекта культурного наследия	-
14.2	Реквизиты решений Правительства Российской Федерации, органов охраны объектов культурного наследия о включении объекта недвижимости в единый государственный реестр объектов культурного наследия (памятников истории и культуры) народов Российской Федерации либо об отнесении объекта недвижимости к выявленным объектам культурного наследия, подлежащим государственной охране	-
14.3	Реквизиты документа, на основании которого установлены требования к сохранению, содержанию и использованию объектов культурного наследия (памятников истории и культуры) народов Российской Федерации, требования к обеспечению доступа к таким объектам либо выявленному объекту культурного наследия	-

Характеристики всех помещений, машино-мест в здании, сооружении

-

кадастровый номер здания, сооружения (при наличии)

1. Сведения о помещениях, машино-местах, созданных, образованных или характеристики которых подлежат изменению в связи с реконструкцией здания, сооружения

Обозначение (номер) помещения, машино-места на плане здания, сооружения, плане этажа кв. 209

Кадастровый номер -

№ п/п	Наименование характеристики	Значение характеристики
1	**2**	**3**

1	**Вид объекта недвижимости (помещение, машино-место)**	**Помещение**
2	**Ранее присвоенный государтсвенный учетный номер помещения, машино-места (кадастровый, инвентарный или условный номер)**	**-**
3	**Кадастровый номер исходного объекта недвижимости (объектов недвижимости)**	**-**
4	**Номер, тип этажа (этажей), на котором (которых) расположено помещение, машино-место**	**15-Этаж**
5	**Адрес помещения, машино-места**	**-**
	Местоположение помещения, машино-места	**Краснодарский край, г. Новороссийск, с. Цемдолина, ул. Солнечная**
	Дополнение местоположения помещения, машино-места	**городской округ город Новороссийск, д. 2 к. 3 кв. 209**
6	**Площадь помещения, машино-места (Р), м^2**	**35,5**
7	**Назначение помещения**	**Жилое**
8	**Вид жилого помещения (квартира, комната (в квартире), если жилое помещение расположено в многоквартирном доме**	**Квартира**
9	**Вид (виды) разрешенного использования помещения**	**-**
10	**Наименование помещения**	**-**
11	**Кадастровый номер (при наличии) или обозначение на плане этажа (или поэтажном плане) квартиры, в которой расположена комната**	**-**
12	**Сведения об отнесении к общему имуществу в многоквартирном доме или к вспомогательным помещениям**	**-**
13	**Сведения об отнесении к специализированному жилищному фонду или к жилым помещениям наемного дома социального использования или наемного дома коммерческого использования**	**-**
14	**Сведения о включении помещения в единый государственный реестр объектов культурного наследия (памятников истории и культуры) народов Российской Федерации**	
14.1	Регистрационный номер, вид и наименование объекта недвижимости в едином государственном реестре объектов культурного наследия (памятников истории и культуры) народов Российской Федерации либо регистрационный номер учетной карты объекта, представляющего собой историко-культурную ценность, вид и наименование выявленного объекта культурного наследия	-
14.2	Реквизиты решений Правительства Российской Федерации, органов охраны объектов культурного наследия о включении объекта недвижимости в единый государственный реестр объектов культурного наследия (памятников истории и культуры) народов Российской Федерации либо об отнесении объекта недвижимости к выявленным объектам культурного наследия, подлежащим государственной охране	-
14.3	Реквизиты документа, на основании которого установлены требования к сохранению, содержанию и использованию объектов культурного наследия (памятников истории и культуры) народов Российской Федерации, требования к обеспечению доступа к таким объектам либо выявленному объекту культурного наследия	-

Характеристики всех помещений, машино-мест в здании, сооружении

-

кадастровый номер здания, сооружения (при наличии)

1. Сведения о помещениях, машино-местах, созданных, образованных или характеристики которых подлежат изменению в связи с реконструкцией здания, сооружения

Обозначение (номер) помещения, машино-места на плане здания, сооружения, плане этажа кв. 210

Кадастровый номер -

№ п/п	Наименование характеристики	Значение характеристики
1	2	3
1	**Вид объекта недвижимости (помещение, машино-место)**	**Помещение**
2	**Ранее присвоенный государтсвенный учетный номер помещения, машино-места (кадастровый, инвентарный или условный номер)**	-
3	**Кадастровый номер исходного объекта недвижимости (объектов недвижимости)**	-
4	**Номер, тип этажа (этажей), на котором (которых) расположено помещение, машино-место**	**15-Этаж**
5	**Адрес помещения, машино-места**	-
	Местоположение помещения, машино-места	**Краснодарский край, г. Новороссийск, с. Цемдолина, ул. Солнечная**
	Дополнение местоположения помещения, машино-места	**городской округ город Новороссийск, д. 2 к. 3 кв. 210**
6	**Площадь помещения, машино-места (Р), м^2**	**88,6**
7	**Назначение помещения**	**Жилое**
8	**Вид жилого помещения (квартира, комната (в квартире), если жилое помещение расположено в многоквартирном доме**	**Квартира**
9	**Вид (виды) разрешенного использования помещения**	-
10	**Наименование помещения**	-
11	**Кадастровый номер (при наличии) или обозначение на плане этажа (или поэтажном плане) квартиры, в которой расположена комната**	-
12	**Сведения об отнесении к общему имуществу в многоквартирном доме или к вспомогательным помещениям**	-
13	**Сведения об отнесении к специализированному жилищному фонду или к жилым помещениям наемного дома социального использования или наемного дома коммерческого использования**	-
14	**Сведения о включении помещения в единый государственный реестр объектов культурного наследия (памятников истории и культуры) народов Российской Федерации**	
14.1	Регистрационный номер, вид и наименование объекта недвижимости в едином государственном реестре объектов культурного наследия (памятников истории и культуры) народов Российской Федерации либо регистрационный номер учетной карты объекта, представляющего собой историко-культурную ценность, вид и наименование выявленного объекта культурного наследия	-
14.2	Реквизиты решений Правительства Российской Федерации, органов охраны объектов культурного наследия о включении объекта недвижимости в единый государственный реестр объектов культурного наследия (памятников истории и культуры) народов Российской Федерации либо об отнесении объекта недвижимости к выявленным объектам культурного наследия, подлежащим государственной охране	-

14.3	Реквизиты документа, на основании которого установлены требования к сохранению, содержанию и использованию объектов культурного наследия (памятников истории и культуры) народов Российской Федерации, требования к обеспечению доступа к таким объектам либо выявленному объекту культурного наследия	-

Характеристики всех помещений, машино-мест в здании, сооружении

-

кадастровый номер здания, сооружения (при наличии)

1. Сведения о помещениях, машино-местах, созданных, образованных или характеристики которых подлежат изменению в связи с реконструкцией здания, сооружения

Обозначение (номер) помещения, машино-места на плане здания, сооружения, плане этажа кв. 211

Кадастровый номер -

№ п/п	Наименование характеристики	Значение характеристики
1	2	3
1	Вид объекта недвижимости (помещение, машино-место)	Помещение
2	Ранее присвоенный государтсвенный учетный номер помещения, машино-места (кадастровый, инвентарный или условный номер)	-
3	Кадастровый номер исходного объекта недвижимости (объектов недвижимости)	-
4	Номер, тип этажа (этажей), на котором (которых) расположено помещение, машино-место	15-Этаж
5	Адрес помещения, машино-места	-
	Местоположение помещения, машино-места	Краснодарский край, г. Новороссийск, с. Цемдолина, ул. Солнечная
	Дополнение местоположения помещения, машино-места	городской округ город Новороссийск, д. 2 к. 3 кв. 211
6	Площадь помещения, машино-места (Р), м^2	38,6
7	Назначение помещения	Жилое
8	Вид жилого помещения (квартира, комната (в квартире), если жилое помещение расположено в многоквартирном доме	Квартира
9	Вид (виды) разрешенного использования помещения	-
10	Наименование помещения	-
11	Кадастровый номер (при наличии) или обозначение на плане этажа (или поэтажном плане) квартиры, в которой расположена комната	-
12	Сведения об отнесении к общему имуществу в многоквартирном доме или к вспомогательным помещениям	-
13	Сведения об отнесении к специализированному жилищному фонду или к жилым помещениям наемного дома социального использования или наемного дома коммерческого использования	-
14	Сведения о включении помещения в единый государственный реестр объектов культурного наследия (памятников истории и культуры) народов Российской Федерации	
14.1	Регистрационный номер, вид и наименование объекта недвижимости в едином государственном реестре объектов культурного наследия (памятников истории и культуры) народов Российской Федерации либо регистрационный номер учетной карты объекта, представляющего собой историко-культурную ценность, вид и наименование выявленного объекта культурного наследия	-

14.2	Реквизиты решений Правительства Российской Федерации, органов охраны объектов культурного наследия о включении объекта недвижимости в единый государственный реестр объектов культурного наследия (памятников истории и культуры) народов Российской Федерации либо об отнесении объекта недвижимости к выявленным объектам культурного наследия, подлежащим государственной охране	-
14.3	Реквизиты документа, на основании которого установлены требования к сохранению, содержанию и использованию объектов культурного наследия (памятников истории и культуры) народов Российской Федерации, требования к обеспечению доступа к таким объектам либо выявленному объекту культурного наследия	-

Характеристики всех помещений, машино-мест в здании, сооружении

-

кадастровый номер здания, сооружения (при наличии)

1. Сведения о помещениях, машино-местах, созданных, образованных или характеристики которых подлежат изменению в связи с реконструкцией здания, сооружения

Обозначение (номер) помещения, машино-места на плане здания, сооружения, плане этажа кв. 212

Кадастровый номер -

№ п/п	Наименование характеристики	Значение характеристики
1	2	3
1	Вид объекта недвижимости (помещение, машино-место)	Помещение
2	Ранее присвоенный государтсвенный учетный номер помещения, машино-места (кадастровый, инвентарный или условный номер)	-
3	Кадастровый номер исходного объекта недвижимости (объектов недвижимости)	-
4	Номер, тип этажа (этажей), на котором (которых) расположено помещение, машино-место	15-Этаж
5	Адрес помещения, машино-места	-
	Местоположение помещения, машино-места	Краснодарский край, г. Новороссийск, с. Цемдолина, ул. Солнечная
	Дополнение местоположения помещения, машино-места	городской округ город Новороссийск, д. 2 к. 3 кв. 212
6	Площадь помещения, машино-места (Р), м^2	35,7
7	Назначение помещения	Жилое
8	Вид жилого помещения (квартира, комната (в квартире), если жилое помещение расположено в многоквартирном доме	Квартира
9	Вид (виды) разрешенного использования помещения	-
10	Наименование помещения	-
11	Кадастровый номер (при наличии) или обозначение на плане этажа (или поэтажном плане) квартиры, в которой расположена комната	-
12	Сведения об отнесении к общему имуществу в многоквартирном доме или к вспомогательным помещениям	-
13	Сведения об отнесении к специализированному жилищному фонду или к жилым помещениям наемного дома социального использования или наемного дома коммерческого использования	-

14	**Сведения о включении помещения в единый государственный реестр объектов культурного наследия (памятников истории и культуры) народов Российской Федерации**	
14.1	Регистрационный номер, вид и наименование объекта недвижимости в едином государственном реестре объектов культурного наследия (памятников истории и культуры) народов Российской Федерации либо регистрационный номер учетной карты объекта, представляющего собой историко-культурную ценность, вид и наименование выявленного объекта культурного наследия	-
14.2	Реквизиты решений Правительства Российской Федерации, органов охраны объектов культурного наследия о включении объекта недвижимости в единый государственный реестр объектов культурного наследия (памятников истории и культуры) народов Российской Федерации либо об отнесении объекта недвижимости к выявленным объектам культурного наследия, подлежащим государственной охране	-
14.3	Реквизиты документа, на основании которого установлены требования к сохранению, содержанию и использованию объектов культурного наследия (памятников истории и культуры) народов Российской Федерации, требования к обеспечению доступа к таким объектам либо выявленному объекту культурного наследия	-

Характеристики всех помещений, машино-мест в здании, сооружении

-

кадастровый номер здания, сооружения (при наличии)

1. Сведения о помещениях, машино-местах, созданных, образованных или характеристики которых подлежат изменению в связи с реконструкцией здания, сооружения

Обозначение (номер) помещения, машино-места на плане здания, сооружения, плане этажа кв. 213

Кадастровый номер -

№ п/п	Наименование характеристики	Значение характеристики
1	**2**	**3**
1	**Вид объекта недвижимости (помещение, машино-место)**	**Помещение**
2	**Ранее присвоенный государтсвенный учетный номер помещения, машино-места (кадастровый, инвентарный или условный номер)**	**-**
3	**Кадастровый номер исходного объекта недвижимости (объектов недвижимости)**	**-**
4	**Номер, тип этажа (этажей), на котором (которых) расположено помещение, машино-место**	**15-Этаж**
5	**Адрес помещения, машино-места**	**-**
	Местоположение помещения, машино-места	**Краснодарский край, г. Новороссийск, с. Цемдолина, ул. Солнечная**
	Дополнение местоположения помещения, машино-места	**городской округ город Новороссийск, д. 2 к. 3 кв. 213**
6	**Площадь помещения, машино-места (Р), м²**	**38,6**
7	**Назначение помещения**	**Жилое**
8	**Вид жилого помещения (квартира, комната (в квартире), если жилое помещение расположено в многоквартирном доме**	**Квартира**
9	**Вид (виды) разрешенного использования помещения**	**-**
10	**Наименование помещения**	**-**
11	**Кадастровый номер (при наличии) или обозначение на плане этажа (или поэтажном плане) квартиры, в которой расположена комната**	**-**

12	**Сведения об отнесении к общему имуществу в многоквартирном доме или к вспомогательным помещениям**	**-**
13	**Сведения об отнесении к специализированному жилищному фонду или к жилым помещениям наемного дома социального использования или наемного дома коммерческого использования**	**-**
14	**Сведения о включении помещения в единый государственный реестр объектов культурного наследия (памятников истории и культуры) народов Российской Федерации**	
14.1	Регистрационный номер, вид и наименование объекта недвижимости в едином государственном реестре объектов культурного наследия (памятников истории и культуры) народов Российской Федерации либо регистрационный номер учетной карты объекта, представляющего собой историко-культурную ценность, вид и наименование выявленного объекта культурного наследия	-
14.2	Реквизиты решений Правительства Российской Федерации, органов охраны объектов культурного наследия о включении объекта недвижимости в единый государственный реестр объектов культурного наследия (памятников истории и культуры) народов Российской Федерации либо об отнесении объекта недвижимости к выявленным объектам культурного наследия, подлежащим государственной охране	-
14.3	Реквизиты документа, на основании которого установлены требования к сохранению, содержанию и использованию объектов культурного наследия (памятников истории и культуры) народов Российской Федерации, требования к обеспечению доступа к таким объектам либо выявленному объекту культурного наследия	-

Характеристики всех помещений, машино-мест в здании, сооружении

-

кадастровый номер здания, сооружения (при наличии)

1. Сведения о помещениях, машино-местах, созданных, образованных или характеристики которых подлежат изменению в связи с реконструкцией здания, сооружения

Обозначение (номер) помещения, машино-места на плане здания, сооружения, плане этажа кв. 214

Кадастровый номер -

№ п/п	Наименование характеристики	Значение характеристики
1	**2**	**3**
1	**Вид объекта недвижимости (помещение, машино-место)**	**Помещение**
2	**Ранее присвоенный государтсвенный учетный номер помещения, машино-места (кадастровый, инвентарный или условный номер)**	**-**
3	**Кадастровый номер исходного объекта недвижимости (объектов недвижимости)**	**-**
4	**Номер, тип этажа (этажей), на котором (которых) расположено помещение, машино-место**	**15-Этаж**
5	**Адрес помещения, машино-места**	**-**
	Местоположение помещения, машино-места	**Краснодарский край, г. Новороссийск, с. Цемдолина, ул. Солнечная**
	Дополнение местоположения помещения, машино-места	**городской округ город Новороссийск, д. 2 к. 3 кв. 214**
6	**Площадь помещения, машино-места (Р), м^2**	**58,1**
7	**Назначение помещения**	**Жилое**

8	**Вид жилого помещения (квартира, комната (в квартире), если жилое помещение расположено в многоквартирном доме**	**Квартира**
9	**Вид (виды) разрешенного использования помещения**	**-**
10	**Наименование помещения**	**-**
11	**Кадастровый номер (при наличии) или обозначение на плане этажа (или поэтажном плане) квартиры, в которой расположена комната**	**-**
12	**Сведения об отнесении к общему имуществу в многоквартирном доме или к вспомогательным помещениям**	**-**
13	**Сведения об отнесении к специализированному жилищному фонду или к жилым помещениям наемного дома социального использования или наемного дома коммерческого использования**	**-**
14	**Сведения о включении помещения в единый государственный реестр объектов культурного наследия (памятников истории и культуры) народов Российской Федерации**	
14.1	Регистрационный номер, вид и наименование объекта недвижимости в едином государственном реестре объектов культурного наследия (памятников истории и культуры) народов Российской Федерации либо регистрационный номер учетной карты объекта, представляющего собой историко-культурную ценность, вид и наименование выявленного объекта культурного наследия	-
14.2	Реквизиты решений Правительства Российской Федерации, органов охраны объектов культурного наследия о включении объекта недвижимости в единый государственный реестр объектов культурного наследия (памятников истории и культуры) народов Российской Федерации либо об отнесении объекта недвижимости к выявленным объектам культурного наследия, подлежащим государственной охране	-
14.3	Реквизиты документа, на основании которого установлены требования к сохранению, содержанию и использованию объектов культурного наследия (памятников истории и культуры) народов Российской Федерации, требования к обеспечению доступа к таким объектам либо выявленному объекту культурного наследия	-

Характеристики всех помещений, машино-мест в здании, сооружении

-

кадастровый номер здания, сооружения (при наличии)

1. Сведения о помещениях, машино-местах, созданных, образованных или характеристики которых подлежат изменению в связи с реконструкцией здания, сооружения

Обозначение (номер) помещения, машино-места на плане здания, сооружения, плане этажа кв. 215

Кадастровый номер -

№ п/п	Наименование характеристики	Значение характеристики
1	**2**	**3**
1	**Вид объекта недвижимости (помещение, машино-место)**	**Помещение**
2	**Ранее присвоенный государтсвенный учетный номер помещения, машино-места (кадастровый, инвентарный или условный номер)**	**-**
3	**Кадастровый номер исходного объекта недвижимости (объектов недвижимости)**	**-**
4	**Номер, тип этажа (этажей), на котором (которых) расположено помещение, машино-место**	**15-Этаж**

5	**Адрес помещения, машино-места**	**-**
	Местоположение помещения, машино-места	**Краснодарский край, г. Новороссийск, с. Цемдолина, ул. Солнечная**
	Дополнение местоположения помещения, машино-места	**городской округ город Новороссийск, д. 2 к. 3 кв. 215**
6	**Площадь помещения, машино-места (Р), м²**	**42,1**
7	**Назначение помещения**	**Жилое**
8	**Вид жилого помещения (квартира, комната (в квартире), если жилое помещение расположено в многоквартирном доме**	**Квартира**
9	**Вид (виды) разрешенного использования помещения**	**-**
10	**Наименование помещения**	**-**
11	**Кадастровый номер (при наличии) или обозначение на плане этажа (или поэтажном плане) квартиры, в которой расположена комната**	**-**
12	**Сведения об отнесении к общему имуществу в многоквартирном доме или к вспомогательным помещениям**	**-**
13	**Сведения об отнесении к специализированному жилищному фонду или к жилым помещениям наемного дома социального использования или наемного дома коммерческого использования**	**-**
14	**Сведения о включении помещения в единый государственный реестр объектов культурного наследия (памятников истории и культуры) народов Российской Федерации**	
14.1	Регистрационный номер, вид и наименование объекта недвижимости в едином государственном реестре объектов культурного наследия (памятников истории и культуры) народов Российской Федерации либо регистрационный номер учетной карты объекта, представляющего собой историко-культурную ценность, вид и наименование выявленного объекта культурного наследия	-
14.2	Реквизиты решений Правительства Российской Федерации, органов охраны объектов культурного наследия о включении объекта недвижимости в единый государственный реестр объектов культурного наследия (памятников истории и культуры) народов Российской Федерации либо об отнесении объекта недвижимости к выявленным объектам культурного наследия, подлежащим государственной охране	-
14.3	Реквизиты документа, на основании которого установлены требования к сохранению, содержанию и использованию объектов культурного наследия (памятников истории и культуры) народов Российской Федерации, требования к обеспечению доступа к таким объектам либо выявленному объекту культурного наследия	-

Характеристики всех помещений, машино-мест в здании, сооружении

-

кадастровый номер здания, сооружения (при наличии)

1. Сведения о помещениях, машино-местах, созданных, образованных или характеристики которых подлежат изменению в связи с реконструкцией здания, сооружения

Обозначение (номер) помещения, машино-места на плане здания, сооружения, плане этажа кв. 216

Кадастровый номер -

№ п/п	Наименование характеристики	Значение характеристики
1	**2**	**3**

1	**Вид объекта недвижимости (помещение, машино-место)**	**Помещение**
2	**Ранее присвоенный государтсвенный учетный номер помещения, машино-места (кадастровый, инвентарный или условный номер)**	**-**
3	**Кадастровый номер исходного объекта недвижимости (объектов недвижимости)**	**-**
4	**Номер, тип этажа (этажей), на котором (которых) расположено помещение, машино-место**	**15-Этаж**
5	**Адрес помещения, машино-места**	**-**
	Местоположение помещения, машино-места	**Краснодарский край, г. Новороссийск, с. Цемдолина, ул. Солнечная**
	Дополнение местоположения помещения, машино-места	**городской округ город Новороссийск, д. 2 к. 3 кв. 216**
6	**Площадь помещения, машино-места (Р), м^2**	**42,1**
7	**Назначение помещения**	**Жилое**
8	**Вид жилого помещения (квартира, комната (в квартире), если жилое помещение расположено в многоквартирном доме**	**Квартира**
9	**Вид (виды) разрешенного использования помещения**	**-**
10	**Наименование помещения**	**-**
11	**Кадастровый номер (при наличии) или обозначение на плане этажа (или поэтажном плане) квартиры, в которой расположена комната**	**-**
12	**Сведения об отнесении к общему имуществу в многоквартирном доме или к вспомогательным помещениям**	**-**
13	**Сведения об отнесении к специализированному жилищному фонду или к жилым помещениям наемного дома социального использования или наемного дома коммерческого использования**	**-**
14	**Сведения о включении помещения в единый государственный реестр объектов культурного наследия (памятников истории и культуры) народов Российской Федерации**	
14.1	Регистрационный номер, вид и наименование объекта недвижимости в едином государственном реестре объектов культурного наследия (памятников истории и культуры) народов Российской Федерации либо регистрационный номер учетной карты объекта, представляющего собой историко-культурную ценность, вид и наименование выявленного объекта культурного наследия	-
14.2	Реквизиты решений Правительства Российской Федерации, органов охраны объектов культурного наследия о включении объекта недвижимости в единый государственный реестр объектов культурного наследия (памятников истории и культуры) народов Российской Федерации либо об отнесении объекта недвижимости к выявленным объектам культурного наследия, подлежащим государственной охране	-
14.3	Реквизиты документа, на основании которого установлены требования к сохранению, содержанию и использованию объектов культурного наследия (памятников истории и культуры) народов Российской Федерации, требования к обеспечению доступа к таким объектам либо выявленному объекту культурного наследия	-

Характеристики всех помещений, машино-мест в здании, сооружении

-

кадастровый номер здания, сооружения (при наличии)

1. Сведения о помещениях, машино-местах, созданных, образованных или характеристики которых подлежат изменению в связи с реконструкцией здания, сооружения

Обозначение (номер) помещения, машино-места на плане здания, сооружения, плане этажа кв. 217

Кадастровый номер -

№ п/п	Наименование характеристики	Значение характеристики
1	2	3
1	**Вид объекта недвижимости (помещение, машино-место)**	**Помещение**
2	**Ранее присвоенный государтсвенный учетный номер помещения, машино-места (кадастровый, инвентарный или условный номер)**	**-**
3	**Кадастровый номер исходного объекта недвижимости (объектов недвижимости)**	**-**
4	**Номер, тип этажа (этажей), на котором (которых) расположено помещение, машино-место**	**16-Этаж**
5	**Адрес помещения, машино-места**	**-**
	Местоположение помещения, машино-места	**Краснодарский край, г. Новороссийск, с. Цемдолина, ул. Солнечная**
	Дополнение местоположения помещения, машино-места	**городской округ город Новороссийск, д. 2 к. 3 кв. 217**
6	**Площадь помещения, машино-места (Р), м^2**	**35,5**
7	**Назначение помещения**	**Жилое**
8	**Вид жилого помещения (квартира, комната (в квартире), если жилое помещение расположено в многоквартирном доме**	**Квартира**
9	**Вид (виды) разрешенного использования помещения**	**-**
10	**Наименование помещения**	**-**
11	**Кадастровый номер (при наличии) или обозначение на плане этажа (или поэтажном плане) квартиры, в которой расположена комната**	**-**
12	**Сведения об отнесении к общему имуществу в многоквартирном доме или к вспомогательным помещениям**	**-**
13	**Сведения об отнесении к специализированному жилищному фонду или к жилым помещениям наемного дома социального использования или наемного дома коммерческого использования**	**-**
14	**Сведения о включении помещения в единый государственный реестр объектов культурного наследия (памятников истории и культуры) народов Российской Федерации**	
14.1	Регистрационный номер, вид и наименование объекта недвижимости в едином государственном реестре объектов культурного наследия (памятников истории и культуры) народов Российской Федерации либо регистрационный номер учетной карты объекта, представляющего собой историко-культурную ценность, вид и наименование выявленного объекта культурного наследия	-
14.2	Реквизиты решений Правительства Российской Федерации, органов охраны объектов культурного наследия о включении объекта недвижимости в единый государственный реестр объектов культурного наследия (памятников истории и культуры) народов Российской Федерации либо об отнесении объекта недвижимости к выявленным объектам культурного наследия, подлежащим государственной охране	-

14.3	Реквизиты документа, на основании которого установлены требования к сохранению, содержанию и использованию объектов культурного наследия (памятников истории и культуры) народов Российской Федерации, требования к обеспечению доступа к таким объектам либо выявленному объекту культурного наследия	-

Характеристики всех помещений, машино-мест в здании, сооружении

-

кадастровый номер здания, сооружения (при наличии)

1. Сведения о помещениях, машино-местах, созданных, образованных или характеристики которых подлежат изменению в связи с реконструкцией здания, сооружения

Обозначение (номер) помещения, машино-места на плане здания, сооружения, плане этажа кв. 218

Кадастровый номер -

№ п/п	Наименование характеристики	Значение характеристики
1	2	3
1	Вид объекта недвижимости (помещение, машино-место)	Помещение
2	Ранее присвоенный государтсвенный учетный номер помещения, машино-места (кадастровый, инвентарный или условный номер)	-
3	Кадастровый номер исходного объекта недвижимости (объектов недвижимости)	-
4	Номер, тип этажа (этажей), на котором (которых) расположено помещение, машино-место	16-Этаж
5	Адрес помещения, машино-места	-
	Местоположение помещения, машино-места	Краснодарский край, г. Новороссийск, с. Цемдолина, ул. Солнечная
	Дополнение местоположения помещения, машино-места	городской округ город Новороссийск, д. 2 к. 3 кв. 218
6	Площадь помещения, машино-места (Р), м^2	89,0
7	Назначение помещения	Жилое
8	Вид жилого помещения (квартира, комната (в квартире), если жилое помещение расположено в многоквартирном доме	Квартира
9	Вид (виды) разрешенного использования помещения	-
10	Наименование помещения	-
11	Кадастровый номер (при наличии) или обозначение на плане этажа (или поэтажном плане) квартиры, в которой расположена комната	-
12	Сведения об отнесении к общему имуществу в многоквартирном доме или к вспомогательным помещениям	-
13	Сведения об отнесении к специализированному жилищному фонду или к жилым помещениям наемного дома социального использования или наемного дома коммерческого использования	-
14	Сведения о включении помещения в единый государственный реестр объектов культурного наследия (памятников истории и культуры) народов Российской Федерации	
14.1	Регистрационный номер, вид и наименование объекта недвижимости в едином государственном реестре объектов культурного наследия (памятников истории и культуры) народов Российской Федерации либо регистрационный номер учетной карты объекта, представляющего собой историко-культурную ценность, вид и наименование выявленного объекта культурного наследия	-

14.2	Реквизиты решений Правительства Российской Федерации, органов охраны объектов культурного наследия о включении объекта недвижимости в единый государственный реестр объектов культурного наследия (памятников истории и культуры) народов Российской Федерации либо об отнесении объекта недвижимости к выявленным объектам культурного наследия, подлежащим государственной охране	-
14.3	Реквизиты документа, на основании которого установлены требования к сохранению, содержанию и использованию объектов культурного наследия (памятников истории и культуры) народов Российской Федерации, требования к обеспечению доступа к таким объектам либо выявленному объекту культурного наследия	-

Характеристики всех помещений, машино-мест в здании, сооружении

-

кадастровый номер здания, сооружения (при наличии)

1. Сведения о помещениях, машино-местах, созданных, образованных или характеристики которых подлежат изменению в связи с реконструкцией здания, сооружения

Обозначение (номер) помещения, машино-места на плане здания, сооружения, плане этажа кв. 219

Кадастровый номер -

№ п/п	Наименование характеристики	Значение характеристики
1	2	3
1	Вид объекта недвижимости (помещение, машино-место)	Помещение
2	Ранее присвоенный государтсвенный учетный номер помещения, машино-места (кадастровый, инвентарный или условный номер)	-
3	Кадастровый номер исходного объекта недвижимости (объектов недвижимости)	-
4	Номер, тип этажа (этажей), на котором (которых) расположено помещение, машино-место	16-Этаж
5	Адрес помещения, машино-места	-
	Местоположение помещения, машино-места	Краснодарский край, г. Новороссийск, с. Цемдолина, ул. Солнечная
	Дополнение местоположения помещения, машино-места	городской округ город Новороссийск, д. 2 к. 3 кв. 219
6	Площадь помещения, машино-места (Р), м^2	38,7
7	Назначение помещения	Жилое
8	Вид жилого помещения (квартира, комната (в квартире), если жилое помещение расположено в многоквартирном доме	Квартира
9	Вид (виды) разрешенного использования помещения	-
10	Наименование помещения	-
11	Кадастровый номер (при наличии) или обозначение на плане этажа (или поэтажном плане) квартиры, в которой расположена комната	-
12	Сведения об отнесении к общему имуществу в многоквартирном доме или к вспомогательным помещениям	-
13	Сведения об отнесении к специализированному жилищному фонду или к жилым помещениям наемного дома социального использования или наемного дома коммерческого использования	-

14	**Сведения о включении помещения в единый государственный реестр объектов культурного наследия (памятников истории и культуры) народов Российской Федерации**	
14.1	Регистрационный номер, вид и наименование объекта недвижимости в едином государственном реестре объектов культурного наследия (памятников истории и культуры) народов Российской Федерации либо регистрационный номер учетной карты объекта, представляющего собой историко-культурную ценность, вид и наименование выявленного объекта культурного наследия	-
14.2	Реквизиты решений Правительства Российской Федерации, органов охраны объектов культурного наследия о включении объекта недвижимости в единый государственный реестр объектов культурного наследия (памятников истории и культуры) народов Российской Федерации либо об отнесении объекта недвижимости к выявленным объектам культурного наследия, подлежащим государственной охране	-
14.3	Реквизиты документа, на основании которого установлены требования к сохранению, содержанию и использованию объектов культурного наследия (памятников истории и культуры) народов Российской Федерации, требования к обеспечению доступа к таким объектам либо выявленному объекту культурного наследия	-

Характеристики всех помещений, машино-мест в здании, сооружении

-

кадастровый номер здания, сооружения (при наличии)

1. Сведения о помещениях, машино-местах, созданных, образованных или характеристики которых подлежат изменению в связи с реконструкцией здания, сооружения

Обозначение (номер) помещения, машино-места на плане здания, сооружения, плане этажа кв. 220

Кадастровый номер -

№ п/п	Наименование характеристики	Значение характеристики
1	**2**	**3**
1	**Вид объекта недвижимости (помещение, машино-место)**	**Помещение**
2	**Ранее присвоенный государтсвенный учетный номер помещения, машино-места (кадастровый, инвентарный или условный номер)**	**-**
3	**Кадастровый номер исходного объекта недвижимости (объектов недвижимости)**	**-**
4	**Номер, тип этажа (этажей), на котором (которых) расположено помещение, машино-место**	**16-Этаж**
5	**Адрес помещения, машино-места**	**-**
	Местоположение помещения, машино-места	**Краснодарский край, г. Новороссийск, с. Цемдолина, ул. Солнечная**
	Дополнение местоположения помещения, машино-места	**городской округ город Новороссийск, д. 2 к. 3 кв. 220**
6	**Площадь помещения, машино-места (Р), м²**	**35,8**
7	**Назначение помещения**	**Жилое**
8	**Вид жилого помещения (квартира, комната (в квартире), если жилое помещение расположено в многоквартирном доме**	**Квартира**
9	**Вид (виды) разрешенного использования помещения**	**-**
10	**Наименование помещения**	**-**
11	**Кадастровый номер (при наличии) или обозначение на плане этажа (или поэтажном плане) квартиры, в которой расположена комната**	**-**

12	**Сведения об отнесении к общему имуществу в многоквартирном доме или к вспомогательным помещениям**	**-**
13	**Сведения об отнесении к специализированному жилищному фонду или к жилым помещениям наемного дома социального использования или наемного дома коммерческого использования**	**-**
14	**Сведения о включении помещения в единый государственный реестр объектов культурного наследия (памятников истории и культуры) народов Российской Федерации**	
14.1	Регистрационный номер, вид и наименование объекта недвижимости в едином государственном реестре объектов культурного наследия (памятников истории и культуры) народов Российской Федерации либо регистрационный номер учетной карты объекта, представляющего собой историко-культурную ценность, вид и наименование выявленного объекта культурного наследия	-
14.2	Реквизиты решений Правительства Российской Федерации, органов охраны объектов культурного наследия о включении объекта недвижимости в единый государственный реестр объектов культурного наследия (памятников истории и культуры) народов Российской Федерации либо об отнесении объекта недвижимости к выявленным объектам культурного наследия, подлежащим государственной охране	-
14.3	Реквизиты документа, на основании которого установлены требования к сохранению, содержанию и использованию объектов культурного наследия (памятников истории и культуры) народов Российской Федерации, требования к обеспечению доступа к таким объектам либо выявленному объекту культурного наследия	-

Характеристики всех помещений, машино-мест в здании, сооружении

-

кадастровый номер здания, сооружения (при наличии)

1. Сведения о помещениях, машино-местах, созданных, образованных или характеристики которых подлежат изменению в связи с реконструкцией здания, сооружения

Обозначение (номер) помещения, машино-места на плане здания, сооружения, плане этажа кв. 221

Кадастровый номер -

№ п/п	Наименование характеристики	Значение характеристики
1	**2**	**3**
1	**Вид объекта недвижимости (помещение, машино-место)**	**Помещение**
2	**Ранее присвоенный государтсвенный учетный номер помещения, машино-места (кадастровый, инвентарный или условный номер)**	**-**
3	**Кадастровый номер исходного объекта недвижимости (объектов недвижимости)**	**-**
4	**Номер, тип этажа (этажей), на котором (которых) расположено помещение, машино-место**	**16-Этаж**
5	**Адрес помещения, машино-места**	**-**
	Местоположение помещения, машино-места	**Краснодарский край, г. Новороссийск, с. Цемдолина, ул. Солнечная**
	Дополнение местоположения помещения, машино-места	**городской округ город Новороссийск, д. 2 к. 3 кв. 221**
6	**Площадь помещения, машино-места (Р), м^2**	**38,3**
7	**Назначение помещения**	**Жилое**

8	**Вид жилого помещения (квартира, комната (в квартире), если жилое помещение расположено в многоквартирном доме**	**Квартира**
9	**Вид (виды) разрешенного использования помещения**	**-**
10	**Наименование помещения**	**-**
11	**Кадастровый номер (при наличии) или обозначение на плане этажа (или поэтажном плане) квартиры, в которой расположена комната**	**-**
12	**Сведения об отнесении к общему имуществу в многоквартирном доме или к вспомогательным помещениям**	**-**
13	**Сведения об отнесении к специализированному жилищному фонду или к жилым помещениям наемного дома социального использования или наемного дома коммерческого использования**	**-**
14	**Сведения о включении помещения в единый государственный реестр объектов культурного наследия (памятников истории и культуры) народов Российской Федерации**	
14.1	Регистрационный номер, вид и наименование объекта недвижимости в едином государственном реестре объектов культурного наследия (памятников истории и культуры) народов Российской Федерации либо регистрационный номер учетной карты объекта, представляющего собой историко-культурную ценность, вид и наименование выявленного объекта культурного наследия	-
14.2	Реквизиты решений Правительства Российской Федерации, органов охраны объектов культурного наследия о включении объекта недвижимости в единый государственный реестр объектов культурного наследия (памятников истории и культуры) народов Российской Федерации либо об отнесении объекта недвижимости к выявленным объектам культурного наследия, подлежащим государственной охране	-
14.3	Реквизиты документа, на основании которого установлены требования к сохранению, содержанию и использованию объектов культурного наследия (памятников истории и культуры) народов Российской Федерации, требования к обеспечению доступа к таким объектам либо выявленному объекту культурного наследия	-

Характеристики всех помещений, машино-мест в здании, сооружении

-

кадастровый номер здания, сооружения (при наличии)

1. Сведения о помещениях, машино-местах, созданных, образованных или характеристики которых подлежат изменению в связи с реконструкцией здания, сооружения

Обозначение (номер) помещения, машино-места на плане здания, сооружения, плане этажа кв. 222

Кадастровый номер -

№ п/п	Наименование характеристики	Значение характеристики
1	**2**	**3**
1	**Вид объекта недвижимости (помещение, машино-место)**	**Помещение**
2	**Ранее присвоенный государтсвенный учетный номер помещения, машино-места (кадастровый, инвентарный или условный номер)**	**-**
3	**Кадастровый номер исходного объекта недвижимости (объектов недвижимости)**	**-**
4	**Номер, тип этажа (этажей), на котором (которых) расположено помещение, машино-место**	**16-Этаж**

5	**Адрес помещения, машино-места**	**-**
	Местоположение помещения, машино-места	**Краснодарский край, г. Новороссийск, с. Цемдолина, ул. Солнечная**
	Дополнение местоположения помещения, машино-места	**городской округ город Новороссийск, д. 2 к. 3 кв. 222**
6	**Площадь помещения, машино-места (Р), м²**	**57,9**
7	**Назначение помещения**	**Жилое**
8	**Вид жилого помещения (квартира, комната (в квартире), если жилое помещение расположено в многоквартирном доме**	**Квартира**
9	**Вид (виды) разрешенного использования помещения**	**-**
10	**Наименование помещения**	**-**
11	**Кадастровый номер (при наличии) или обозначение на плане этажа (или поэтажном плане) квартиры, в которой расположена комната**	**-**
12	**Сведения об отнесении к общему имуществу в многоквартирном доме или к вспомогательным помещениям**	**-**
13	**Сведения об отнесении к специализированному жилищному фонду или к жилым помещениям наемного дома социального использования или наемного дома коммерческого использования**	**-**
14	**Сведения о включении помещения в единый государственный реестр объектов культурного наследия (памятников истории и культуры) народов Российской Федерации**	
14.1	Регистрационный номер, вид и наименование объекта недвижимости в едином государственном реестре объектов культурного наследия (памятников истории и культуры) народов Российской Федерации либо регистрационный номер учетной карты объекта, представляющего собой историко-культурную ценность, вид и наименование выявленного объекта культурного наследия	-
14.2	Реквизиты решений Правительства Российской Федерации, органов охраны объектов культурного наследия о включении объекта недвижимости в единый государственный реестр объектов культурного наследия (памятников истории и культуры) народов Российской Федерации либо об отнесении объекта недвижимости к выявленным объектам культурного наследия, подлежащим государственной охране	-
14.3	Реквизиты документа, на основании которого установлены требования к сохранению, содержанию и использованию объектов культурного наследия (памятников истории и культуры) народов Российской Федерации, требования к обеспечению доступа к таким объектам либо выявленному объекту культурного наследия	-

Характеристики всех помещений, машино-мест в здании, сооружении

-

кадастровый номер здания, сооружения (при наличии)

1. Сведения о помещениях, машино-местах, созданных, образованных или характеристики которых подлежат изменению в связи с реконструкцией здания, сооружения

Обозначение (номер) помещения, машино-места на плане здания, сооружения, плане этажа кв. 223

Кадастровый номер -

№ п/п	Наименование характеристики	Значение характеристики
1	**2**	**3**

1	**Вид объекта недвижимости (помещение, машино-место)**	**Помещение**
2	**Ранее присвоенный государтсвенный учетный номер помещения, машино-места (кадастровый, инвентарный или условный номер)**	**-**
3	**Кадастровый номер исходного объекта недвижимости (объектов недвижимости)**	**-**
4	**Номер, тип этажа (этажей), на котором (которых) расположено помещение, машино-место**	**16-Этаж**
5	**Адрес помещения, машино-места**	**-**
	Местоположение помещения, машино-места	**Краснодарский край, г. Новороссийск, с. Цемдолина, ул. Солнечная**
	Дополнение местоположения помещения, машино-места	**городской округ город Новороссийск, д. 2 к. 3 кв. 223**
6	**Площадь помещения, машино-места (Р), м^2**	**42,0**
7	**Назначение помещения**	**Жилое**
8	**Вид жилого помещения (квартира, комната (в квартире), если жилое помещение расположено в многоквартирном доме**	**Квартира**
9	**Вид (виды) разрешенного использования помещения**	**-**
10	**Наименование помещения**	**-**
11	**Кадастровый номер (при наличии) или обозначение на плане этажа (или поэтажном плане) квартиры, в которой расположена комната**	**-**
12	**Сведения об отнесении к общему имуществу в многоквартирном доме или к вспомогательным помещениям**	**-**
13	**Сведения об отнесении к специализированному жилищному фонду или к жилым помещениям наемного дома социального использования или наемного дома коммерческого использования**	**-**
14	**Сведения о включении помещения в единый государственный реестр объектов культурного наследия (памятников истории и культуры) народов Российской Федерации**	
14.1	Регистрационный номер, вид и наименование объекта недвижимости в едином государственном реестре объектов культурного наследия (памятников истории и культуры) народов Российской Федерации либо регистрационный номер учетной карты объекта, представляющего собой историко-культурную ценность, вид и наименование выявленного объекта культурного наследия	-
14.2	Реквизиты решений Правительства Российской Федерации, органов охраны объектов культурного наследия о включении объекта недвижимости в единый государственный реестр объектов культурного наследия (памятников истории и культуры) народов Российской Федерации либо об отнесении объекта недвижимости к выявленным объектам культурного наследия, подлежащим государственной охране	-
14.3	Реквизиты документа, на основании которого установлены требования к сохранению, содержанию и использованию объектов культурного наследия (памятников истории и культуры) народов Российской Федерации, требования к обеспечению доступа к таким объектам либо выявленному объекту культурного наследия	-

Характеристики всех помещений, машино-мест в здании, сооружении

-

кадастровый номер здания, сооружения (при наличии)

1. Сведения о помещениях, машино-местах, созданных, образованных или характеристики которых подлежат изменению в связи с реконструкцией здания, сооружения

Обозначение (номер) помещения, машино-места на плане здания, сооружения, плане этажа кв. 224

Кадастровый номер -

№ п/п	Наименование характеристики	Значение характеристики
1	2	3
1	**Вид объекта недвижимости (помещение, машино-место)**	**Помещение**
2	**Ранее присвоенный государтсвенный учетный номер помещения, машино-места (кадастровый, инвентарный или условный номер)**	-
3	**Кадастровый номер исходного объекта недвижимости (объектов недвижимости)**	-
4	**Номер, тип этажа (этажей), на котором (которых) расположено помещение, машино-место**	**16-Этаж**
5	**Адрес помещения, машино-места**	-
	Местоположение помещения, машино-места	**Краснодарский край, г. Новороссийск, с. Цемдолина, ул. Солнечная**
	Дополнение местоположения помещения, машино-места	**городской округ город Новороссийск, д. 2 к. 3 кв. 224**
6	**Площадь помещения, машино-места (Р), м^2**	**42,1**
7	**Назначение помещения**	**Жилое**
8	**Вид жилого помещения (квартира, комната (в квартире), если жилое помещение расположено в многоквартирном доме**	**Квартира**
9	**Вид (виды) разрешенного использования помещения**	-
10	**Наименование помещения**	-
11	**Кадастровый номер (при наличии) или обозначение на плане этажа (или поэтажном плане) квартиры, в которой расположена комната**	-
12	**Сведения об отнесении к общему имуществу в многоквартирном доме или к вспомогательным помещениям**	-
13	**Сведения об отнесении к специализированному жилищному фонду или к жилым помещениям наемного дома социального использования или наемного дома коммерческого использования**	-
14	**Сведения о включении помещения в единый государственный реестр объектов культурного наследия (памятников истории и культуры) народов Российской Федерации**	
14.1	Регистрационный номер, вид и наименование объекта недвижимости в едином государственном реестре объектов культурного наследия (памятников истории и культуры) народов Российской Федерации либо регистрационный номер учетной карты объекта, представляющего собой историко-культурную ценность, вид и наименование выявленного объекта культурного наследия	-
14.2	Реквизиты решений Правительства Российской Федерации, органов охраны объектов культурного наследия о включении объекта недвижимости в единый государственный реестр объектов культурного наследия (памятников истории и культуры) народов Российской Федерации либо об отнесении объекта недвижимости к выявленным объектам культурного наследия, подлежащим государственной охране	-

14.3	Реквизиты документа, на основании которого установлены требования к сохранению, содержанию и использованию объектов культурного наследия (памятников истории и культуры) народов Российской Федерации, требования к обеспечению доступа к таким объектам либо выявленному объекту культурного наследия	-

Характеристики всех помещений, машино-мест в здании, сооружении

-

кадастровый номер здания, сооружения (при наличии)

1. Сведения о помещениях, машино-местах, созданных, образованных или характеристики которых подлежат изменению в связи с реконструкцией здания, сооружения

Обозначение (номер) помещения, машино-места на плане здания, сооружения, плане этажа пом. 1 МОП

Кадастровый номер -

№ п/п	Наименование характеристики	Значение характеристики
1	2	3
1	Вид объекта недвижимости (помещение, машино-место)	Помещение
2	Ранее присвоенный государтсвенный учетный номер помещения, машино-места (кадастровый, инвентарный или условный номер)	-
3	Кадастровый номер исходного объекта недвижимости (объектов недвижимости)	-
4	Номер, тип этажа (этажей), на котором (которых) расположено помещение, машино-место	б/н-Подвал
5	Адрес помещения, машино-места	-
	Местоположение помещения, машино-места	Краснодарский край, г. Новороссийск, с. Цемдолина, ул. Солнечная
	Дополнение местоположения помещения, машино-места	городской округ город Новороссийск, д. 2 к. 3 пом. 1 МОП
6	Площадь помещения, машино-места (Р), м^2	1002,7
7	Назначение помещения	Нежилое
8	Вид жилого помещения (квартира, комната (в квартире), если жилое помещение расположено в многоквартирном доме	-
9	Вид (виды) разрешенного использования помещения	-
10	Наименование помещения	-
11	Кадастровый номер (при наличии) или обозначение на плане этажа (или поэтажном плане) квартиры, в которой расположена комната	-
12	Сведения об отнесении к общему имуществу в многоквартирном доме или к вспомогательным помещениям	Общее имущество в многоквартирном доме
13	Сведения об отнесении к специализированному жилищному фонду или к жилым помещениям наемного дома социального использования или наемного дома коммерческого использования	-
14	Сведения о включении помещения в единый государственный реестр объектов культурного наследия (памятников истории и культуры) народов Российской Федерации	
14.1	Регистрационный номер, вид и наименование объекта недвижимости в едином государственном реестре объектов культурного наследия (памятников истории и культуры) народов Российской Федерации либо регистрационный номер учетной карты объекта, представляющего собой историко-культурную ценность, вид и наименование выявленного объекта культурного наследия	-

14.2	Реквизиты решений Правительства Российской Федерации, органов охраны объектов культурного наследия о включении объекта недвижимости в единый государственный реестр объектов культурного наследия (памятников истории и культуры) народов Российской Федерации либо об отнесении объекта недвижимости к выявленным объектам культурного наследия, подлежащим государственной охране	-
14.3	Реквизиты документа, на основании которого установлены требования к сохранению, содержанию и использованию объектов культурного наследия (памятников истории и культуры) народов Российской Федерации, требования к обеспечению доступа к таким объектам либо выявленному объекту культурного наследия	-

Характеристики всех помещений, машино-мест в здании, сооружении

-

кадастровый номер здания, сооружения (при наличии)

1. Сведения о помещениях, машино-местах, созданных, образованных или характеристики которых подлежат изменению в связи с реконструкцией здания, сооружения

Обозначение (номер) помещения, машино-места на плане здания, сооружения, плане этажа пом. 2 МОП

Кадастровый номер -

№ п/п	Наименование характеристики	Значение характеристики
1	2	3
1	Вид объекта недвижимости (помещение, машино-место)	Помещение
2	Ранее присвоенный государтсвенный учетный номер помещения, машино-места (кадастровый, инвентарный или условный номер)	-
3	Кадастровый номер исходного объекта недвижимости (объектов недвижимости)	-
4	Номер, тип этажа (этажей), на котором (которых) расположено помещение, машино-место	1-Этаж
5	Адрес помещения, машино-места	-
	Местоположение помещения, машино-места	Краснодарский край, г. Новороссийск, с. Цемдолина, ул. Солнечная
	Дополнение местоположения помещения, машино-места	городской округ город Новороссийск, д. 2 к. 3 пом. 2 МОП
6	Площадь помещения, машино-места (Р), м^2	55,9
7	Назначение помещения	Нежилое
8	Вид жилого помещения (квартира, комната (в квартире), если жилое помещение расположено в многоквартирном доме	-
9	Вид (виды) разрешенного использования помещения	-
10	Наименование помещения	-
11	Кадастровый номер (при наличии) или обозначение на плане этажа (или поэтажном плане) квартиры, в которой расположена комната	-
12	Сведения об отнесении к общему имуществу в многоквартирном доме или к вспомогательным помещениям	Общее имущество в многоквартирном доме
13	Сведения об отнесении к специализированному жилищному фонду или к жилым помещениям наемного дома социального использования или наемного дома коммерческого использования	-

14	**Сведения о включении помещения в единый государственный реестр объектов культурного наследия (памятников истории и культуры) народов Российской Федерации**	
14.1	Регистрационный номер, вид и наименование объекта недвижимости в едином государственном реестре объектов культурного наследия (памятников истории и культуры) народов Российской Федерации либо регистрационный номер учетной карты объекта, представляющего собой историко-культурную ценность, вид и наименование выявленного объекта культурного наследия	-
14.2	Реквизиты решений Правительства Российской Федерации, органов охраны объектов культурного наследия о включении объекта недвижимости в единый государственный реестр объектов культурного наследия (памятников истории и культуры) народов Российской Федерации либо об отнесении объекта недвижимости к выявленным объектам культурного наследия, подлежащим государственной охране	-
14.3	Реквизиты документа, на основании которого установлены требования к сохранению, содержанию и использованию объектов культурного наследия (памятников истории и культуры) народов Российской Федерации, требования к обеспечению доступа к таким объектам либо выявленному объекту культурного наследия	-

Характеристики всех помещений, машино-мест в здании, сооружении

-

кадастровый номер здания, сооружения (при наличии)

1. Сведения о помещениях, машино-местах, созданных, образованных или характеристики которых подлежат изменению в связи с реконструкцией здания, сооружения

Обозначение (номер) помещения, машино-места на плане здания, сооружения, плане этажа пом. 3 МОП

Кадастровый номер -

№ п/п	Наименование характеристики	Значение характеристики
1	**2**	**3**
1	**Вид объекта недвижимости (помещение, машино-место)**	**Помещение**
2	**Ранее присвоенный государтсвенный учетный номер помещения, машино-места (кадастровый, инвентарный или условный номер)**	**-**
3	**Кадастровый номер исходного объекта недвижимости (объектов недвижимости)**	**-**
4	**Номер, тип этажа (этажей), на котором (которых) расположено помещение, машино-место**	**1-Этаж**
5	**Адрес помещения, машино-места**	**-**
	Местоположение помещения, машино-места	**Краснодарский край, г. Новороссийск, с. Цемдолина, ул. Солнечная**
	Дополнение местоположения помещения, машино-места	**городской округ город Новороссийск, д. 2 к. 3 пом. 3 МОП**
6	**Площадь помещения, машино-места (Р), м²**	**67,1**
7	**Назначение помещения**	**Нежилое**
8	**Вид жилого помещения (квартира, комната (в квартире), если жилое помещение расположено в многоквартирном доме**	**-**
9	**Вид (виды) разрешенного использования помещения**	**-**
10	**Наименование помещения**	**-**
11	**Кадастровый номер (при наличии) или обозначение на плане этажа (или поэтажном плане) квартиры, в которой расположена комната**	**-**

12	**Сведения об отнесении к общему имуществу в многоквартирном доме или к вспомогательным помещениям**	**Общее имущество в многоквартирном доме**
13	**Сведения об отнесении к специализированному жилищному фонду или к жилым помещениям наемного дома социального использования или наемного дома коммерческого использования**	**-**
14	**Сведения о включении помещения в единый государственный реестр объектов культурного наследия (памятников истории и культуры) народов Российской Федерации**	
14.1	Регистрационный номер, вид и наименование объекта недвижимости в едином государственном реестре объектов культурного наследия (памятников истории и культуры) народов Российской Федерации либо регистрационный номер учетной карты объекта, представляющего собой историко-культурную ценность, вид и наименование выявленного объекта культурного наследия	-
14.2	Реквизиты решений Правительства Российской Федерации, органов охраны объектов культурного наследия о включении объекта недвижимости в единый государственный реестр объектов культурного наследия (памятников истории и культуры) народов Российской Федерации либо об отнесении объекта недвижимости к выявленным объектам культурного наследия, подлежащим государственной охране	-
14.3	Реквизиты документа, на основании которого установлены требования к сохранению, содержанию и использованию объектов культурного наследия (памятников истории и культуры) народов Российской Федерации, требования к обеспечению доступа к таким объектам либо выявленному объекту культурного наследия	-

Характеристики всех помещений, машино-мест в здании, сооружении

-

кадастровый номер здания, сооружения (при наличии)

1. Сведения о помещениях, машино-местах, созданных, образованных или характеристики которых подлежат изменению в связи с реконструкцией здания, сооружения

Обозначение (номер) помещения, машино-места на плане здания, сооружения, плане этажа пом. 4 МОП

Кадастровый номер -

№ п/п	Наименование характеристики	Значение характеристики
1	**2**	**3**
1	**Вид объекта недвижимости (помещение, машино-место)**	**Помещение**
2	**Ранее присвоенный государтсвенный учетный номер помещения, машино-места (кадастровый, инвентарный или условный номер)**	**-**
3	**Кадастровый номер исходного объекта недвижимости (объектов недвижимости)**	**-**
4	**Номер, тип этажа (этажей), на котором (которых) расположено помещение, машино-место**	**2-Этаж**
5	**Адрес помещения, машино-места**	**-**
	Местоположение помещения, машино-места	**Краснодарский край, г. Новороссийск, с. Цемдолина, ул. Солнечная**
	Дополнение местоположения помещения, машино-места	**городской округ город Новороссийск, д. 2 к. 3 пом. 4 МОП**
6	**Площадь помещения, машино-места (Р), м^2**	**43,8**
7	**Назначение помещения**	**Нежилое**

8	**Вид жилого помещения (квартира, комната (в квартире), если жилое помещение расположено в многоквартирном доме**	**-**
9	**Вид (виды) разрешенного использования помещения**	**-**
10	**Наименование помещения**	**-**
11	**Кадастровый номер (при наличии) или обозначение на плане этажа (или поэтажном плане) квартиры, в которой расположена комната**	**-**
12	**Сведения об отнесении к общему имуществу в многоквартирном доме или к вспомогательным помещениям**	**Общее имущество в многоквартирном доме**
13	**Сведения об отнесении к специализированному жилищному фонду или к жилым помещениям наемного дома социального использования или наемного дома коммерческого использования**	**-**
14	**Сведения о включении помещения в единый государственный реестр объектов культурного наследия (памятников истории и культуры) народов Российской Федерации**	
14.1	Регистрационный номер, вид и наименование объекта недвижимости в едином государственном реестре объектов культурного наследия (памятников истории и культуры) народов Российской Федерации либо регистрационный номер учетной карты объекта, представляющего собой историко-культурную ценность, вид и наименование выявленного объекта культурного наследия	-
14.2	Реквизиты решений Правительства Российской Федерации, органов охраны объектов культурного наследия о включении объекта недвижимости в единый государственный реестр объектов культурного наследия (памятников истории и культуры) народов Российской Федерации либо об отнесении объекта недвижимости к выявленным объектам культурного наследия, подлежащим государственной охране	-
14.3	Реквизиты документа, на основании которого установлены требования к сохранению, содержанию и использованию объектов культурного наследия (памятников истории и культуры) народов Российской Федерации, требования к обеспечению доступа к таким объектам либо выявленному объекту культурного наследия	-

Характеристики всех помещений, машино-мест в здании, сооружении

-

кадастровый номер здания, сооружения (при наличии)

1. Сведения о помещениях, машино-местах, созданных, образованных или характеристики которых подлежат изменению в связи с реконструкцией здания, сооружения

Обозначение (номер) помещения, машино-места на плане здания, сооружения, плане этажа пом. 5 МОП

Кадастровый номер -

№ п/п	Наименование характеристики	Значение характеристики
1	**2**	**3**
1	**Вид объекта недвижимости (помещение, машино-место)**	**Помещение**
2	**Ранее присвоенный государтсвенный учетный номер помещения, машино-места (кадастровый, инвентарный или условный номер)**	**-**
3	**Кадастровый номер исходного объекта недвижимости (объектов недвижимости)**	**-**
4	**Номер, тип этажа (этажей), на котором (которых) расположено помещение, машино-место**	**2-Этаж**

5	**Адрес помещения, машино-места**	**-**
	Местоположение помещения, машино-места	**Краснодарский край, г. Новороссийск, с. Цемдолина, ул. Солнечная**
	Дополнение местоположения помещения, машино-места	**городской округ город Новороссийск, д. 2 к. 3 пом. 5 МОП**
6	**Площадь помещения, машино-места (Р), м²**	**55,8**
7	**Назначение помещения**	**Нежилое**
8	**Вид жилого помещения (квартира, комната (в квартире), если жилое помещение расположено в многоквартирном доме**	**-**
9	**Вид (виды) разрешенного использования помещения**	**-**
10	**Наименование помещения**	**-**
11	**Кадастровый номер (при наличии) или обозначение на плане этажа (или поэтажном плане) квартиры, в которой расположена комната**	**-**
12	**Сведения об отнесении к общему имуществу в многоквартирном доме или к вспомогательным помещениям**	**Общее имущество в многоквартирном доме**
13	**Сведения об отнесении к специализированному жилищному фонду или к жилым помещениям наемного дома социального использования или наемного дома коммерческого использования**	**-**
14	**Сведения о включении помещения в единый государственный реестр объектов культурного наследия (памятников истории и культуры) народов Российской Федерации**	
14.1	Регистрационный номер, вид и наименование объекта недвижимости в едином государственном реестре объектов культурного наследия (памятников истории и культуры) народов Российской Федерации либо регистрационный номер учетной карты объекта, представляющего собой историко-культурную ценность, вид и наименование выявленного объекта культурного наследия	-
14.2	Реквизиты решений Правительства Российской Федерации, органов охраны объектов культурного наследия о включении объекта недвижимости в единый государственный реестр объектов культурного наследия (памятников истории и культуры) народов Российской Федерации либо об отнесении объекта недвижимости к выявленным объектам культурного наследия, подлежащим государственной охране	-
14.3	Реквизиты документа, на основании которого установлены требования к сохранению, содержанию и использованию объектов культурного наследия (памятников истории и культуры) народов Российской Федерации, требования к обеспечению доступа к таким объектам либо выявленному объекту культурного наследия	-

Характеристики всех помещений, машино-мест в здании, сооружении

-

кадастровый номер здания, сооружения (при наличии)

1. Сведения о помещениях, машино-местах, созданных, образованных или характеристики которых подлежат изменению в связи с реконструкцией здания, сооружения

Обозначение (номер) помещения, машино-места на плане здания, сооружения, плане этажа пом. 6 МОП

Кадастровый номер -

№ п/п	Наименование характеристики	Значение характеристики
1	**2**	**3**

1	**Вид объекта недвижимости (помещение, машино-место)**	**Помещение**
2	**Ранее присвоенный государтсвенный учетный номер помещения, машино-места (кадастровый, инвентарный или условный номер)**	**-**
3	**Кадастровый номер исходного объекта недвижимости (объектов недвижимости)**	**-**
4	**Номер, тип этажа (этажей), на котором (которых) расположено помещение, машино-место**	**3-Этаж**
5	**Адрес помещения, машино-места**	**-**
	Местоположение помещения, машино-места	**Краснодарский край, г. Новороссийск, с. Цемдолина, ул. Солнечная**
	Дополнение местоположения помещения, машино-места	**городской округ город Новороссийск, д. 2 к. 3 пом. 6 МОП**
6	**Площадь помещения, машино-места (Р), м^2**	**43,8**
7	**Назначение помещения**	**Нежилое**
8	**Вид жилого помещения (квартира, комната (в квартире), если жилое помещение расположено в многоквартирном доме**	**-**
9	**Вид (виды) разрешенного использования помещения**	**-**
10	**Наименование помещения**	**-**
11	**Кадастровый номер (при наличии) или обозначение на плане этажа (или поэтажном плане) квартиры, в которой расположена комната**	**-**
12	**Сведения об отнесении к общему имуществу в многоквартирном доме или к вспомогательным помещениям**	**Общее имущество в многоквартирном доме**
13	**Сведения об отнесении к специализированному жилищному фонду или к жилым помещениям наемного дома социального использования или наемного дома коммерческого использования**	**-**
14	**Сведения о включении помещения в единый государственный реестр объектов культурного наследия (памятников истории и культуры) народов Российской Федерации**	
14.1	Регистрационный номер, вид и наименование объекта недвижимости в едином государственном реестре объектов культурного наследия (памятников истории и культуры) народов Российской Федерации либо регистрационный номер учетной карты объекта, представляющего собой историко-культурную ценность, вид и наименование выявленного объекта культурного наследия	-
14.2	Реквизиты решений Правительства Российской Федерации, органов охраны объектов культурного наследия о включении объекта недвижимости в единый государственный реестр объектов культурного наследия (памятников истории и культуры) народов Российской Федерации либо об отнесении объекта недвижимости к выявленным объектам культурного наследия, подлежащим государственной охране	-
14.3	Реквизиты документа, на основании которого установлены требования к сохранению, содержанию и использованию объектов культурного наследия (памятников истории и культуры) народов Российской Федерации, требования к обеспечению доступа к таким объектам либо выявленному объекту культурного наследия	-

Характеристики всех помещений, машино-мест в здании, сооружении

-

кадастровый номер здания, сооружения (при наличии)

1. Сведения о помещениях, машино-местах, созданных, образованных или характеристики которых подлежат изменению в связи с реконструкцией здания, сооружения

Обозначение (номер) помещения, машино-места на плане здания, сооружения, плане этажа пом. 7 МОП

Кадастровый номер -

№ п/п	Наименование характеристики	Значение характеристики
1	2	3
1	**Вид объекта недвижимости (помещение, машино-место)**	**Помещение**
2	**Ранее присвоенный государтсвенный учетный номер помещения, машино-места (кадастровый, инвентарный или условный номер)**	**-**
3	**Кадастровый номер исходного объекта недвижимости (объектов недвижимости)**	**-**
4	**Номер, тип этажа (этажей), на котором (которых) расположено помещение, машино-место**	**3-Этаж**
5	**Адрес помещения, машино-места**	**-**
	Местоположение помещения, машино-места	**Краснодарский край, г. Новороссийск, с. Цемдолина, ул. Солнечная**
	Дополнение местоположения помещения, машино-места	**городской округ город Новороссийск, д. 2 к. 3 пом. 7 МОП**
6	**Площадь помещения, машино-места (Р), м^2**	**55,8**
7	**Назначение помещения**	**Нежилое**
8	**Вид жилого помещения (квартира, комната (в квартире), если жилое помещение расположено в многоквартирном доме**	**-**
9	**Вид (виды) разрешенного использования помещения**	**-**
10	**Наименование помещения**	**-**
11	**Кадастровый номер (при наличии) или обозначение на плане этажа (или поэтажном плане) квартиры, в которой расположена комната**	**-**
12	**Сведения об отнесении к общему имуществу в многоквартирном доме или к вспомогательным помещениям**	**Общее имущество в многоквартирном доме**
13	**Сведения об отнесении к специализированному жилищному фонду или к жилым помещениям наемного дома социального использования или наемного дома коммерческого использования**	**-**
14	**Сведения о включении помещения в единый государственный реестр объектов культурного наследия (памятников истории и культуры) народов Российской Федерации**	
14.1	Регистрационный номер, вид и наименование объекта недвижимости в едином государственном реестре объектов культурного наследия (памятников истории и культуры) народов Российской Федерации либо регистрационный номер учетной карты объекта, представляющего собой историко-культурную ценность, вид и наименование выявленного объекта культурного наследия	-
14.2	Реквизиты решений Правительства Российской Федерации, органов охраны объектов культурного наследия о включении объекта недвижимости в единый государственный реестр объектов культурного наследия (памятников истории и культуры) народов Российской Федерации либо об отнесении объекта недвижимости к выявленным объектам культурного наследия, подлежащим государственной охране	-

14.3	Реквизиты документа, на основании которого установлены требования к сохранению, содержанию и использованию объектов культурного наследия (памятников истории и культуры) народов Российской Федерации, требования к обеспечению доступа к таким объектам либо выявленному объекту культурного наследия	-

Характеристики всех помещений, машино-мест в здании, сооружении

-

кадастровый номер здания, сооружения (при наличии)

1. Сведения о помещениях, машино-местах, созданных, образованных или характеристики которых подлежат изменению в связи с реконструкцией здания, сооружения

Обозначение (номер) помещения, машино-места на плане здания, сооружения, плане этажа пом. 8 МОП

Кадастровый номер -

№ п/п	Наименование характеристики	Значение характеристики
1	2	3
1	Вид объекта недвижимости (помещение, машино-место)	Помещение
2	Ранее присвоенный государтсвенный учетный номер помещения, машино-места (кадастровый, инвентарный или условный номер)	-
3	Кадастровый номер исходного объекта недвижимости (объектов недвижимости)	-
4	Номер, тип этажа (этажей), на котором (которых) расположено помещение, машино-место	4-Этаж
5	Адрес помещения, машино-места	-
	Местоположение помещения, машино-места	Краснодарский край, г. Новороссийск, с. Цемдолина, ул. Солнечная
	Дополнение местоположения помещения, машино-места	городской округ город Новороссийск, д. 2 к. 3 пом. 8 МОП
6	Площадь помещения, машино-места (Р), м^2	43,8
7	Назначение помещения	Нежилое
8	Вид жилого помещения (квартира, комната (в квартире), если жилое помещение расположено в многоквартирном доме	-
9	Вид (виды) разрешенного использования помещения	-
10	Наименование помещения	-
11	Кадастровый номер (при наличии) или обозначение на плане этажа (или поэтажном плане) квартиры, в которой расположена комната	-
12	Сведения об отнесении к общему имуществу в многоквартирном доме или к вспомогательным помещениям	Общее имущество в многоквартирном доме
13	Сведения об отнесении к специализированному жилищному фонду или к жилым помещениям наемного дома социального использования или наемного дома коммерческого использования	-
14	Сведения о включении помещения в единый государственный реестр объектов культурного наследия (памятников истории и культуры) народов Российской Федерации	
14.1	Регистрационный номер, вид и наименование объекта недвижимости в едином государственном реестре объектов культурного наследия (памятников истории и культуры) народов Российской Федерации либо регистрационный номер учетной карты объекта, представляющего собой историко-культурную ценность, вид и наименование выявленного объекта культурного наследия	-

14.2	Реквизиты решений Правительства Российской Федерации, органов охраны объектов культурного наследия о включении объекта недвижимости в единый государственный реестр объектов культурного наследия (памятников истории и культуры) народов Российской Федерации либо об отнесении объекта недвижимости к выявленным объектам культурного наследия, подлежащим государственной охране	-
14.3	Реквизиты документа, на основании которого установлены требования к сохранению, содержанию и использованию объектов культурного наследия (памятников истории и культуры) народов Российской Федерации, требования к обеспечению доступа к таким объектам либо выявленному объекту культурного наследия	-

Характеристики всех помещений, машино-мест в здании, сооружении

-

кадастровый номер здания, сооружения (при наличии)

1. Сведения о помещениях, машино-местах, созданных, образованных или характеристики которых подлежат изменению в связи с реконструкцией здания, сооружения

Обозначение (номер) помещения, машино-места на плане здания, сооружения, плане этажа пом. 9 МОП

Кадастровый номер -

№ п/п	Наименование характеристики	Значение характеристики
1	2	3
1	Вид объекта недвижимости (помещение, машино-место)	Помещение
2	Ранее присвоенный государтсвенный учетный номер помещения, машино-места (кадастровый, инвентарный или условный номер)	-
3	Кадастровый номер исходного объекта недвижимости (объектов недвижимости)	-
4	Номер, тип этажа (этажей), на котором (которых) расположено помещение, машино-место	4-Этаж
5	Адрес помещения, машино-места	-
	Местоположение помещения, машино-места	Краснодарский край, г. Новороссийск, с. Цемдолина, ул. Солнечная
	Дополнение местоположения помещения, машино-места	городской округ город Новороссийск, д. 2 к. 3 пом. 9 МОП
6	Площадь помещения, машино-места (Р), м^2	55,8
7	Назначение помещения	Нежилое
8	Вид жилого помещения (квартира, комната (в квартире), если жилое помещение расположено в многоквартирном доме	-
9	Вид (виды) разрешенного использования помещения	-
10	Наименование помещения	-
11	Кадастровый номер (при наличии) или обозначение на плане этажа (или поэтажном плане) квартиры, в которой расположена комната	-
12	Сведения об отнесении к общему имуществу в многоквартирном доме или к вспомогательным помещениям	Общее имущество в многоквартирном доме
13	Сведения об отнесении к специализированному жилищному фонду или к жилым помещениям наемного дома социального использования или наемного дома коммерческого использования	-

14	**Сведения о включении помещения в единый государственный реестр объектов культурного наследия (памятников истории и культуры) народов Российской Федерации**	
14.1	Регистрационный номер, вид и наименование объекта недвижимости в едином государственном реестре объектов культурного наследия (памятников истории и культуры) народов Российской Федерации либо регистрационный номер учетной карты объекта, представляющего собой историко-культурную ценность, вид и наименование выявленного объекта культурного наследия	-
14.2	Реквизиты решений Правительства Российской Федерации, органов охраны объектов культурного наследия о включении объекта недвижимости в единый государственный реестр объектов культурного наследия (памятников истории и культуры) народов Российской Федерации либо об отнесении объекта недвижимости к выявленным объектам культурного наследия, подлежащим государственной охране	-
14.3	Реквизиты документа, на основании которого установлены требования к сохранению, содержанию и использованию объектов культурного наследия (памятников истории и культуры) народов Российской Федерации, требования к обеспечению доступа к таким объектам либо выявленному объекту культурного наследия	-

Характеристики всех помещений, машино-мест в здании, сооружении

-

кадастровый номер здания, сооружения (при наличии)

1. Сведения о помещениях, машино-местах, созданных, образованных или характеристики которых подлежат изменению в связи с реконструкцией здания, сооружения

Обозначение (номер) помещения, машино-места на плане здания, сооружения, плане этажа пом. 10 МОП

Кадастровый номер -

№ п/п	Наименование характеристики	Значение характеристики
1	**2**	**3**
1	**Вид объекта недвижимости (помещение, машино-место)**	**Помещение**
2	**Ранее присвоенный государтсвенный учетный номер помещения, машино-места (кадастровый, инвентарный или условный номер)**	**-**
3	**Кадастровый номер исходного объекта недвижимости (объектов недвижимости)**	**-**
4	**Номер, тип этажа (этажей), на котором (которых) расположено помещение, машино-место**	**5-Этаж**
5	**Адрес помещения, машино-места**	**-**
	Местоположение помещения, машино-места	**Краснодарский край, г. Новороссийск, с. Цемдолина, ул. Солнечная**
	Дополнение местоположения помещения, машино-места	**городской округ город Новороссийск, д. 2 к. 3 пом. 10 МОП**
6	**Площадь помещения, машино-места (Р), м²**	**43,8**
7	**Назначение помещения**	**Нежилое**
8	**Вид жилого помещения (квартира, комната (в квартире), если жилое помещение расположено в многоквартирном доме**	**-**
9	**Вид (виды) разрешенного использования помещения**	**-**
10	**Наименование помещения**	**-**
11	**Кадастровый номер (при наличии) или обозначение на плане этажа (или поэтажном плане) квартиры, в которой расположена комната**	**-**

12	**Сведения об отнесении к общему имуществу в многоквартирном доме или к вспомогательным помещениям**	**Общее имущество в многоквартирном доме**
13	**Сведения об отнесении к специализированному жилищному фонду или к жилым помещениям наемного дома социального использования или наемного дома коммерческого использования**	**-**
14	**Сведения о включении помещения в единый государственный реестр объектов культурного наследия (памятников истории и культуры) народов Российской Федерации**	
14.1	Регистрационный номер, вид и наименование объекта недвижимости в едином государственном реестре объектов культурного наследия (памятников истории и культуры) народов Российской Федерации либо регистрационный номер учетной карты объекта, представляющего собой историко-культурную ценность, вид и наименование выявленного объекта культурного наследия	-
14.2	Реквизиты решений Правительства Российской Федерации, органов охраны объектов культурного наследия о включении объекта недвижимости в единый государственный реестр объектов культурного наследия (памятников истории и культуры) народов Российской Федерации либо об отнесении объекта недвижимости к выявленным объектам культурного наследия, подлежащим государственной охране	-
14.3	Реквизиты документа, на основании которого установлены требования к сохранению, содержанию и использованию объектов культурного наследия (памятников истории и культуры) народов Российской Федерации, требования к обеспечению доступа к таким объектам либо выявленному объекту культурного наследия	-

Характеристики всех помещений, машино-мест в здании, сооружении

-

кадастровый номер здания, сооружения (при наличии)

1. Сведения о помещениях, машино-местах, созданных, образованных или характеристики которых подлежат изменению в связи с реконструкцией здания, сооружения

Обозначение (номер) помещения, машино-места на плане здания, сооружения, плане этажа пом. 11 МОП

Кадастровый номер -

№ п/п	Наименование характеристики	Значение характеристики
1	**2**	**3**
1	**Вид объекта недвижимости (помещение, машино-место)**	**Помещение**
2	**Ранее присвоенный государтсвенный учетный номер помещения, машино-места (кадастровый, инвентарный или условный номер)**	**-**
3	**Кадастровый номер исходного объекта недвижимости (объектов недвижимости)**	**-**
4	**Номер, тип этажа (этажей), на котором (которых) расположено помещение, машино-место**	**5-Этаж**
5	**Адрес помещения, машино-места**	**-**
	Местоположение помещения, машино-места	**Краснодарский край, г. Новороссийск, с. Цемдолина, ул. Солнечная**
	Дополнение местоположения помещения, машино-места	**городской округ город Новороссийск, д. 2 к. 3 пом. 11 МОП**
6	**Площадь помещения, машино-места (Р), м^2**	**55,8**
7	**Назначение помещения**	**Нежилое**

8	**Вид жилого помещения (квартира, комната (в квартире), если жилое помещение расположено в многоквартирном доме**	**-**
9	**Вид (виды) разрешенного использования помещения**	**-**
10	**Наименование помещения**	**-**
11	**Кадастровый номер (при наличии) или обозначение на плане этажа (или поэтажном плане) квартиры, в которой расположена комната**	**-**
12	**Сведения об отнесении к общему имуществу в многоквартирном доме или к вспомогательным помещениям**	**Общее имущество в многоквартирном доме**
13	**Сведения об отнесении к специализированному жилищному фонду или к жилым помещениям наемного дома социального использования или наемного дома коммерческого использования**	**-**
14	**Сведения о включении помещения в единый государственный реестр объектов культурного наследия (памятников истории и культуры) народов Российской Федерации**	
14.1	Регистрационный номер, вид и наименование объекта недвижимости в едином государственном реестре объектов культурного наследия (памятников истории и культуры) народов Российской Федерации либо регистрационный номер учетной карты объекта, представляющего собой историко-культурную ценность, вид и наименование выявленного объекта культурного наследия	-
14.2	Реквизиты решений Правительства Российской Федерации, органов охраны объектов культурного наследия о включении объекта недвижимости в единый государственный реестр объектов культурного наследия (памятников истории и культуры) народов Российской Федерации либо об отнесении объекта недвижимости к выявленным объектам культурного наследия, подлежащим государственной охране	-
14.3	Реквизиты документа, на основании которого установлены требования к сохранению, содержанию и использованию объектов культурного наследия (памятников истории и культуры) народов Российской Федерации, требования к обеспечению доступа к таким объектам либо выявленному объекту культурного наследия	-

Характеристики всех помещений, машино-мест в здании, сооружении

-

кадастровый номер здания, сооружения (при наличии)

1. Сведения о помещениях, машино-местах, созданных, образованных или характеристики которых подлежат изменению в связи с реконструкцией здания, сооружения

Обозначение (номер) помещения, машино-места на плане здания, сооружения, плане этажа пом. 12 МОП

Кадастровый номер -

№ п/п	Наименование характеристики	Значение характеристики
1	**2**	**3**
1	**Вид объекта недвижимости (помещение, машино-место)**	**Помещение**
2	**Ранее присвоенный государтсвенный учетный номер помещения, машино-места (кадастровый, инвентарный или условный номер)**	**-**
3	**Кадастровый номер исходного объекта недвижимости (объектов недвижимости)**	**-**
4	**Номер, тип этажа (этажей), на котором (которых) расположено помещение, машино-место**	**6-Этаж**

5	**Адрес помещения, машино-места**	**-**
	Местоположение помещения, машино-места	**Краснодарский край, г. Новороссийск, с. Цемдолина, ул. Солнечная**
	Дополнение местоположения помещения, машино-места	**городской округ город Новороссийск, д. 2 к. 3 пом. 12 МОП**
6	**Площадь помещения, машино-места (Р), м²**	**43,8**
7	**Назначение помещения**	**Нежилое**
8	**Вид жилого помещения (квартира, комната (в квартире), если жилое помещение расположено в многоквартирном доме**	**-**
9	**Вид (виды) разрешенного использования помещения**	**-**
10	**Наименование помещения**	**-**
11	**Кадастровый номер (при наличии) или обозначение на плане этажа (или поэтажном плане) квартиры, в которой расположена комната**	**-**
12	**Сведения об отнесении к общему имуществу в многоквартирном доме или к вспомогательным помещениям**	**Общее имущество в многоквартирном доме**
13	**Сведения об отнесении к специализированному жилищному фонду или к жилым помещениям наемного дома социального использования или наемного дома коммерческого использования**	**-**
14	**Сведения о включении помещения в единый государственный реестр объектов культурного наследия (памятников истории и культуры) народов Российской Федерации**	
14.1	Регистрационный номер, вид и наименование объекта недвижимости в едином государственном реестре объектов культурного наследия (памятников истории и культуры) народов Российской Федерации либо регистрационный номер учетной карты объекта, представляющего собой историко-культурную ценность, вид и наименование выявленного объекта культурного наследия	-
14.2	Реквизиты решений Правительства Российской Федерации, органов охраны объектов культурного наследия о включении объекта недвижимости в единый государственный реестр объектов культурного наследия (памятников истории и культуры) народов Российской Федерации либо об отнесении объекта недвижимости к выявленным объектам культурного наследия, подлежащим государственной охране	-
14.3	Реквизиты документа, на основании которого установлены требования к сохранению, содержанию и использованию объектов культурного наследия (памятников истории и культуры) народов Российской Федерации, требования к обеспечению доступа к таким объектам либо выявленному объекту культурного наследия	-

Характеристики всех помещений, машино-мест в здании, сооружении

-

кадастровый номер здания, сооружения (при наличии)

1. Сведения о помещениях, машино-местах, созданных, образованных или характеристики которых подлежат изменению в связи с реконструкцией здания, сооружения

Обозначение (номер) помещения, машино-места на плане здания, сооружения, плане этажа пом. 13 МОП

Кадастровый номер -

№ п/п	Наименование характеристики	Значение характеристики
1	2	3

1	**Вид объекта недвижимости (помещение, машино-место)**	**Помещение**
2	**Ранее присвоенный государтсвенный учетный номер помещения, машино-места (кадастровый, инвентарный или условный номер)**	**-**
3	**Кадастровый номер исходного объекта недвижимости (объектов недвижимости)**	**-**
4	**Номер, тип этажа (этажей), на котором (которых) расположено помещение, машино-место**	**6-Этаж**
5	**Адрес помещения, машино-места**	**-**
	Местоположение помещения, машино-места	**Краснодарский край, г. Новороссийск, с. Цемдолина, ул. Солнечная**
	Дополнение местоположения помещения, машино-места	**городской округ город Новороссийск, д. 2 к. 3 пом. 13 МОП**
6	**Площадь помещения, машино-места (Р), м^2**	**55,8**
7	**Назначение помещения**	**Нежилое**
8	**Вид жилого помещения (квартира, комната (в квартире), если жилое помещение расположено в многоквартирном доме**	**-**
9	**Вид (виды) разрешенного использования помещения**	**-**
10	**Наименование помещения**	**-**
11	**Кадастровый номер (при наличии) или обозначение на плане этажа (или поэтажном плане) квартиры, в которой расположена комната**	**-**
12	**Сведения об отнесении к общему имуществу в многоквартирном доме или к вспомогательным помещениям**	**Общее имущество в многоквартирном доме**
13	**Сведения об отнесении к специализированному жилищному фонду или к жилым помещениям наемного дома социального использования или наемного дома коммерческого использования**	**-**
14	**Сведения о включении помещения в единый государственный реестр объектов культурного наследия (памятников истории и культуры) народов Российской Федерации**	
14.1	Регистрационный номер, вид и наименование объекта недвижимости в едином государственном реестре объектов культурного наследия (памятников истории и культуры) народов Российской Федерации либо регистрационный номер учетной карты объекта, представляющего собой историко-культурную ценность, вид и наименование выявленного объекта культурного наследия	-
14.2	Реквизиты решений Правительства Российской Федерации, органов охраны объектов культурного наследия о включении объекта недвижимости в единый государственный реестр объектов культурного наследия (памятников истории и культуры) народов Российской Федерации либо об отнесении объекта недвижимости к выявленным объектам культурного наследия, подлежащим государственной охране	-
14.3	Реквизиты документа, на основании которого установлены требования к сохранению, содержанию и использованию объектов культурного наследия (памятников истории и культуры) народов Российской Федерации, требования к обеспечению доступа к таким объектам либо выявленному объекту культурного наследия	-

Характеристики всех помещений, машино-мест в здании, сооружении

-

кадастровый номер здания, сооружения (при наличии)

1. Сведения о помещениях, машино-местах, созданных, образованных или характеристики которых подлежат изменению в связи с реконструкцией здания, сооружения

Обозначение (номер) помещения, машино-места
на плане здания, сооружения, плане этажа пом. 14 МОП

Кадастровый номер -

№ п/п	Наименование характеристики	Значение характеристики
1	2	3
1	**Вид объекта недвижимости (помещение, машино-место)**	**Помещение**
2	**Ранее присвоенный государтсвенный учетный номер помещения, машино-места (кадастровый, инвентарный или условный номер)**	-
3	**Кадастровый номер исходного объекта недвижимости (объектов недвижимости)**	-
4	**Номер, тип этажа (этажей), на котором (которых) расположено помещение, машино-место**	**7-Этаж**
5	**Адрес помещения, машино-места**	-
	Местоположение помещения, машино-места	**Краснодарский край, г. Новороссийск, с. Цемдолина, ул. Солнечная**
	Дополнение местоположения помещения, машино-места	**городской округ город Новороссийск, д. 2 к. 3 пом. 14 МОП**
6	**Площадь помещения, машино-места (Р), м^2**	**43,8**
7	**Назначение помещения**	**Нежилое**
8	**Вид жилого помещения (квартира, комната (в квартире), если жилое помещение расположено в многоквартирном доме**	-
9	**Вид (виды) разрешенного использования помещения**	-
10	**Наименование помещения**	-
11	**Кадастровый номер (при наличии) или обозначение на плане этажа (или поэтажном плане) квартиры, в которой расположена комната**	-
12	**Сведения об отнесении к общему имуществу в многоквартирном доме или к вспомогательным помещениям**	**Общее имущество в многоквартирном доме**
13	**Сведения об отнесении к специализированному жилищному фонду или к жилым помещениям наемного дома социального использования или наемного дома коммерческого использования**	-
14	**Сведения о включении помещения в единый государственный реестр объектов культурного наследия (памятников истории и культуры) народов Российской Федерации**	
14.1	Регистрационный номер, вид и наименование объекта недвижимости в едином государственном реестре объектов культурного наследия (памятников истории и культуры) народов Российской Федерации либо регистрационный номер учетной карты объекта, представляющего собой историко-культурную ценность, вид и наименование выявленного объекта культурного наследия	-
14.2	Реквизиты решений Правительства Российской Федерации, органов охраны объектов культурного наследия о включении объекта недвижимости в единый государственный реестр объектов культурного наследия (памятников истории и культуры) народов Российской Федерации либо об отнесении объекта недвижимости к выявленным объектам культурного наследия, подлежащим государственной охране	-

14.3	Реквизиты документа, на основании которого установлены требования к сохранению, содержанию и использованию объектов культурного наследия (памятников истории и культуры) народов Российской Федерации, требования к обеспечению доступа к таким объектам либо выявленному объекту культурного наследия	-

Характеристики всех помещений, машино-мест в здании, сооружении

-

кадастровый номер здания, сооружения (при наличии)

1. Сведения о помещениях, машино-местах, созданных, образованных или характеристики которых подлежат изменению в связи с реконструкцией здания, сооружения

Обозначение (номер) помещения, машино-места на плане здания, сооружения, плане этажа пом. 15 МОП

Кадастровый номер -

№ п/п	Наименование характеристики	Значение характеристики
1	2	3
1	Вид объекта недвижимости (помещение, машино-место)	Помещение
2	Ранее присвоенный государтсвенный учетный номер помещения, машино-места (кадастровый, инвентарный или условный номер)	-
3	Кадастровый номер исходного объекта недвижимости (объектов недвижимости)	-
4	Номер, тип этажа (этажей), на котором (которых) расположено помещение, машино-место	7-Этаж
5	Адрес помещения, машино-места	-
	Местоположение помещения, машино-места	Краснодарский край, г. Новороссийск, с. Цемдолина, ул. Солнечная
	Дополнение местоположения помещения, машино-места	городской округ город Новороссийск, д. 2 к. 3 пом. 15 МОП
6	Площадь помещения, машино-места (Р), м^2	55,8
7	Назначение помещения	Нежилое
8	Вид жилого помещения (квартира, комната (в квартире), если жилое помещение расположено в многоквартирном доме	-
9	Вид (виды) разрешенного использования помещения	-
10	Наименование помещения	-
11	Кадастровый номер (при наличии) или обозначение на плане этажа (или поэтажном плане) квартиры, в которой расположена комната	-
12	Сведения об отнесении к общему имуществу в многоквартирном доме или к вспомогательным помещениям	Общее имущество в многоквартирном доме
13	Сведения об отнесении к специализированному жилищному фонду или к жилым помещениям наемного дома социального использования или наемного дома коммерческого использования	-
14	Сведения о включении помещения в единый государственный реестр объектов культурного наследия (памятников истории и культуры) народов Российской Федерации	
14.1	Регистрационный номер, вид и наименование объекта недвижимости в едином государственном реестре объектов культурного наследия (памятников истории и культуры) народов Российской Федерации либо регистрационный номер учетной карты объекта, представляющего собой историко-культурную ценность, вид и наименование выявленного объекта культурного наследия	-

14.2	Реквизиты решений Правительства Российской Федерации, органов охраны объектов культурного наследия о включении объекта недвижимости в единый государственный реестр объектов культурного наследия (памятников истории и культуры) народов Российской Федерации либо об отнесении объекта недвижимости к выявленным объектам культурного наследия, подлежащим государственной охране	-
14.3	Реквизиты документа, на основании которого установлены требования к сохранению, содержанию и использованию объектов культурного наследия (памятников истории и культуры) народов Российской Федерации, требования к обеспечению доступа к таким объектам либо выявленному объекту культурного наследия	-

Характеристики всех помещений, машино-мест в здании, сооружении

-

кадастровый номер здания, сооружения (при наличии)

1. Сведения о помещениях, машино-местах, созданных, образованных или характеристики которых подлежат изменению в связи с реконструкцией здания, сооружения

Обозначение (номер) помещения, машино-места на плане здания, сооружения, плане этажа пом. 16 МОП

Кадастровый номер -

№ п/п	Наименование характеристики	Значение характеристики
1	2	3
1	Вид объекта недвижимости (помещение, машино-место)	Помещение
2	Ранее присвоенный государтсвенный учетный номер помещения, машино-места (кадастровый, инвентарный или условный номер)	-
3	Кадастровый номер исходного объекта недвижимости (объектов недвижимости)	-
4	Номер, тип этажа (этажей), на котором (которых) расположено помещение, машино-место	8-Этаж
5	Адрес помещения, машино-места	-
	Местоположение помещения, машино-места	Краснодарский край, г. Новороссийск, с. Цемдолина, ул. Солнечная
	Дополнение местоположения помещения, машино-места	городской округ город Новороссийск, д. 2 к. 3 пом. 16 МОП
6	Площадь помещения, машино-места (Р), м^2	43,8
7	Назначение помещения	Нежилое
8	Вид жилого помещения (квартира, комната (в квартире), если жилое помещение расположено в многоквартирном доме	-
9	Вид (виды) разрешенного использования помещения	-
10	Наименование помещения	-
11	Кадастровый номер (при наличии) или обозначение на плане этажа (или поэтажном плане) квартиры, в которой расположена комната	-
12	Сведения об отнесении к общему имуществу в многоквартирном доме или к вспомогательным помещениям	Общее имущество в многоквартирном доме
13	Сведения об отнесении к специализированному жилищному фонду или к жилым помещениям наемного дома социального использования или наемного дома коммерческого использования	-

14	**Сведения о включении помещения в единый государственный реестр объектов культурного наследия (памятников истории и культуры) народов Российской Федерации**	
14.1	Регистрационный номер, вид и наименование объекта недвижимости в едином государственном реестре объектов культурного наследия (памятников истории и культуры) народов Российской Федерации либо регистрационный номер учетной карты объекта, представляющего собой историко-культурную ценность, вид и наименование выявленного объекта культурного наследия	-
14.2	Реквизиты решений Правительства Российской Федерации, органов охраны объектов культурного наследия о включении объекта недвижимости в единый государственный реестр объектов культурного наследия (памятников истории и культуры) народов Российской Федерации либо об отнесении объекта недвижимости к выявленным объектам культурного наследия, подлежащим государственной охране	-
14.3	Реквизиты документа, на основании которого установлены требования к сохранению, содержанию и использованию объектов культурного наследия (памятников истории и культуры) народов Российской Федерации, требования к обеспечению доступа к таким объектам либо выявленному объекту культурного наследия	-

Характеристики всех помещений, машино-мест в здании, сооружении

-

кадастровый номер здания, сооружения (при наличии)

1. Сведения о помещениях, машино-местах, созданных, образованных или характеристики которых подлежат изменению в связи с реконструкцией здания, сооружения

Обозначение (номер) помещения, машино-места на плане здания, сооружения, плане этажа пом. 17 МОП

Кадастровый номер -

№ п/п	Наименование характеристики	Значение характеристики
1	**2**	**3**
1	**Вид объекта недвижимости (помещение, машино-место)**	**Помещение**
2	**Ранее присвоенный государтсвенный учетный номер помещения, машино-места (кадастровый, инвентарный или условный номер)**	**-**
3	**Кадастровый номер исходного объекта недвижимости (объектов недвижимости)**	**-**
4	**Номер, тип этажа (этажей), на котором (которых) расположено помещение, машино-место**	**8-Этаж**
5	**Адрес помещения, машино-места**	**-**
	Местоположение помещения, машино-места	**Краснодарский край, г. Новороссийск, с. Цемдолина, ул. Солнечная**
	Дополнение местоположения помещения, машино-места	**городской округ город Новороссийск, д. 2 к. 3 пом. 17 МОП**
6	**Площадь помещения, машино-места (Р), м²**	**55,8**
7	**Назначение помещения**	**Нежилое**
8	**Вид жилого помещения (квартира, комната (в квартире), если жилое помещение расположено в многоквартирном доме**	**-**
9	**Вид (виды) разрешенного использования помещения**	**-**
10	**Наименование помещения**	**-**
11	**Кадастровый номер (при наличии) или обозначение на плане этажа (или поэтажном плане) квартиры, в которой расположена комната**	**-**

12	**Сведения об отнесении к общему имуществу в многоквартирном доме или к вспомогательным помещениям**	**Общее имущество в многоквартирном доме**
13	**Сведения об отнесении к специализированному жилищному фонду или к жилым помещениям наемного дома социального использования или наемного дома коммерческого использования**	**-**
14	**Сведения о включении помещения в единый государственный реестр объектов культурного наследия (памятников истории и культуры) народов Российской Федерации**	
14.1	Регистрационный номер, вид и наименование объекта недвижимости в едином государственном реестре объектов культурного наследия (памятников истории и культуры) народов Российской Федерации либо регистрационный номер учетной карты объекта, представляющего собой историко-культурную ценность, вид и наименование выявленного объекта культурного наследия	-
14.2	Реквизиты решений Правительства Российской Федерации, органов охраны объектов культурного наследия о включении объекта недвижимости в единый государственный реестр объектов культурного наследия (памятников истории и культуры) народов Российской Федерации либо об отнесении объекта недвижимости к выявленным объектам культурного наследия, подлежащим государственной охране	-
14.3	Реквизиты документа, на основании которого установлены требования к сохранению, содержанию и использованию объектов культурного наследия (памятников истории и культуры) народов Российской Федерации, требования к обеспечению доступа к таким объектам либо выявленному объекту культурного наследия	-

Характеристики всех помещений, машино-мест в здании, сооружении

-

кадастровый номер здания, сооружения (при наличии)

1. Сведения о помещениях, машино-местах, созданных, образованных или характеристики которых подлежат изменению в связи с реконструкцией здания, сооружения

Обозначение (номер) помещения, машино-места на плане здания, сооружения, плане этажа пом. 18 МОП

Кадастровый номер -

№ п/п	Наименование характеристики	Значение характеристики
1	**2**	**3**
1	**Вид объекта недвижимости (помещение, машино-место)**	**Помещение**
2	**Ранее присвоенный государтсвенный учетный номер помещения, машино-места (кадастровый, инвентарный или условный номер)**	**-**
3	**Кадастровый номер исходного объекта недвижимости (объектов недвижимости)**	**-**
4	**Номер, тип этажа (этажей), на котором (которых) расположено помещение, машино-место**	**9-Этаж**
5	**Адрес помещения, машино-места**	**-**
	Местоположение помещения, машино-места	**Краснодарский край, г. Новороссийск, с. Цемдолина, ул. Солнечная**
	Дополнение местоположения помещения, машино-места	**городской округ город Новороссийск, д. 2 к. 3 пом. 18 МОП**
6	**Площадь помещения, машино-места (Р), м^2**	**43,8**
7	**Назначение помещения**	**Нежилое**

8	**Вид жилого помещения (квартира, комната (в квартире), если жилое помещение расположено в многоквартирном доме**	**-**
9	**Вид (виды) разрешенного использования помещения**	**-**
10	**Наименование помещения**	**-**
11	**Кадастровый номер (при наличии) или обозначение на плане этажа (или поэтажном плане) квартиры, в которой расположена комната**	**-**
12	**Сведения об отнесении к общему имуществу в многоквартирном доме или к вспомогательным помещениям**	**Общее имущество в многоквартирном доме**
13	**Сведения об отнесении к специализированному жилищному фонду или к жилым помещениям наемного дома социального использования или наемного дома коммерческого использования**	**-**
14	**Сведения о включении помещения в единый государственный реестр объектов культурного наследия (памятников истории и культуры) народов Российской Федерации**	
14.1	Регистрационный номер, вид и наименование объекта недвижимости в едином государственном реестре объектов культурного наследия (памятников истории и культуры) народов Российской Федерации либо регистрационный номер учетной карты объекта, представляющего собой историко-культурную ценность, вид и наименование выявленного объекта культурного наследия	-
14.2	Реквизиты решений Правительства Российской Федерации, органов охраны объектов культурного наследия о включении объекта недвижимости в единый государственный реестр объектов культурного наследия (памятников истории и культуры) народов Российской Федерации либо об отнесении объекта недвижимости к выявленным объектам культурного наследия, подлежащим государственной охране	-
14.3	Реквизиты документа, на основании которого установлены требования к сохранению, содержанию и использованию объектов культурного наследия (памятников истории и культуры) народов Российской Федерации, требования к обеспечению доступа к таким объектам либо выявленному объекту культурного наследия	-

Характеристики всех помещений, машино-мест в здании, сооружении

-

кадастровый номер здания, сооружения (при наличии)

1. Сведения о помещениях, машино-местах, созданных, образованных или характеристики которых подлежат изменению в связи с реконструкцией здания, сооружения

Обозначение (номер) помещения, машино-места на плане здания, сооружения, плане этажа пом. 19 МОП

Кадастровый номер -

№ п/п	Наименование характеристики	Значение характеристики
1	**2**	**3**
1	**Вид объекта недвижимости (помещение, машино-место)**	**Помещение**
2	**Ранее присвоенный государтсвенный учетный номер помещения, машино-места (кадастровый, инвентарный или условный номер)**	**-**
3	**Кадастровый номер исходного объекта недвижимости (объектов недвижимости)**	**-**
4	**Номер, тип этажа (этажей), на котором (которых) расположено помещение, машино-место**	**9-Этаж**

5	**Адрес помещения, машино-места**	**-**
	Местоположение помещения, машино-места	**Краснодарский край, г. Новороссийск, с. Цемдолина, ул. Солнечная**
	Дополнение местоположения помещения, машино-места	**городской округ город Новороссийск, д. 2 к. 3 пом. 19 МОП**
6	**Площадь помещения, машино-места (Р), м^2**	**55,8**
7	**Назначение помещения**	**Нежилое**
8	**Вид жилого помещения (квартира, комната (в квартире), если жилое помещение расположено в многоквартирном доме**	**-**
9	**Вид (виды) разрешенного использования помещения**	**-**
10	**Наименование помещения**	**-**
11	**Кадастровый номер (при наличии) или обозначение на плане этажа (или поэтажном плане) квартиры, в которой расположена комната**	**-**
12	**Сведения об отнесении к общему имуществу в многоквартирном доме или к вспомогательным помещениям**	**Общее имущество в многоквартирном доме**
13	**Сведения об отнесении к специализированному жилищному фонду или к жилым помещениям наемного дома социального использования или наемного дома коммерческого использования**	**-**
14	**Сведения о включении помещения в единый государственный реестр объектов культурного наследия (памятников истории и культуры) народов Российской Федерации**	
14.1	Регистрационный номер, вид и наименование объекта недвижимости в едином государственном реестре объектов культурного наследия (памятников истории и культуры) народов Российской Федерации либо регистрационный номер учетной карты объекта, представляющего собой историко-культурную ценность, вид и наименование выявленного объекта культурного наследия	-
14.2	Реквизиты решений Правительства Российской Федерации, органов охраны объектов культурного наследия о включении объекта недвижимости в единый государственный реестр объектов культурного наследия (памятников истории и культуры) народов Российской Федерации либо об отнесении объекта недвижимости к выявленным объектам культурного наследия, подлежащим государственной охране	-
14.3	Реквизиты документа, на основании которого установлены требования к сохранению, содержанию и использованию объектов культурного наследия (памятников истории и культуры) народов Российской Федерации, требования к обеспечению доступа к таким объектам либо выявленному объекту культурного наследия	-

Характеристики всех помещений, машино-мест в здании, сооружении

-

кадастровый номер здания, сооружения (при наличии)

1. Сведения о помещениях, машино-местах, созданных, образованных или характеристики которых подлежат изменению в связи с реконструкцией здания, сооружения

Обозначение (номер) помещения, машино-места на плане здания, сооружения, плане этажа пом. 20 МОП

Кадастровый номер -

№ п/п	Наименование характеристики	Значение характеристики
1	2	3

1	**Вид объекта недвижимости (помещение, машино-место)**	**Помещение**
2	**Ранее присвоенный государтсвенный учетный номер помещения, машино-места (кадастровый, инвентарный или условный номер)**	**-**
3	**Кадастровый номер исходного объекта недвижимости (объектов недвижимости)**	**-**
4	**Номер, тип этажа (этажей), на котором (которых) расположено помещение, машино-место**	**10-Этаж**
5	**Адрес помещения, машино-места**	**-**
	Местоположение помещения, машино-места	**Краснодарский край, г. Новороссийск, с. Цемдолина, ул. Солнечная**
	Дополнение местоположения помещения, машино-места	**городской округ город Новороссийск, д. 2 к. 3 пом. 20 МОП**
6	**Площадь помещения, машино-места (Р), м^2**	**43,8**
7	**Назначение помещения**	**Нежилое**
8	**Вид жилого помещения (квартира, комната (в квартире), если жилое помещение расположено в многоквартирном доме**	**-**
9	**Вид (виды) разрешенного использования помещения**	**-**
10	**Наименование помещения**	**-**
11	**Кадастровый номер (при наличии) или обозначение на плане этажа (или поэтажном плане) квартиры, в которой расположена комната**	**-**
12	**Сведения об отнесении к общему имуществу в многоквартирном доме или к вспомогательным помещениям**	**Общее имущество в многоквартирном доме**
13	**Сведения об отнесении к специализированному жилищному фонду или к жилым помещениям наемного дома социального использования или наемного дома коммерческого использования**	**-**
14	**Сведения о включении помещения в единый государственный реестр объектов культурного наследия (памятников истории и культуры) народов Российской Федерации**	
14.1	Регистрационный номер, вид и наименование объекта недвижимости в едином государственном реестре объектов культурного наследия (памятников истории и культуры) народов Российской Федерации либо регистрационный номер учетной карты объекта, представляющего собой историко-культурную ценность, вид и наименование выявленного объекта культурного наследия	-
14.2	Реквизиты решений Правительства Российской Федерации, органов охраны объектов культурного наследия о включении объекта недвижимости в единый государственный реестр объектов культурного наследия (памятников истории и культуры) народов Российской Федерации либо об отнесении объекта недвижимости к выявленным объектам культурного наследия, подлежащим государственной охране	-
14.3	Реквизиты документа, на основании которого установлены требования к сохранению, содержанию и использованию объектов культурного наследия (памятников истории и культуры) народов Российской Федерации, требования к обеспечению доступа к таким объектам либо выявленному объекту культурного наследия	-

Характеристики всех помещений, машино-мест в здании, сооружении

-

кадастровый номер здания, сооружения (при наличии)

1. Сведения о помещениях, машино-местах, созданных, образованных или характеристики которых подлежат изменению в связи с реконструкцией здания, сооружения

Обозначение (номер) помещения, машино-места
на плане здания, сооружения, плане этажа пом. 21 МОП

Кадастровый номер -

№ п/п	Наименование характеристики	Значение характеристики
1	2	3
1	**Вид объекта недвижимости (помещение, машино-место)**	**Помещение**
2	**Ранее присвоенный государтсвенный учетный номер помещения, машино-места (кадастровый, инвентарный или условный номер)**	**-**
3	**Кадастровый номер исходного объекта недвижимости (объектов недвижимости)**	**-**
4	**Номер, тип этажа (этажей), на котором (которых) расположено помещение, машино-место**	**10-Этаж**
5	**Адрес помещения, машино-места**	**-**
	Местоположение помещения, машино-места	**Краснодарский край, г. Новороссийск, с. Цемдолина, ул. Солнечная**
	Дополнение местоположения помещения, машино-места	**городской округ город Новороссийск, д. 2 к. 3 пом. 21 МОП**
6	**Площадь помещения, машино-места (Р), м^2**	**55,8**
7	**Назначение помещения**	**Нежилое**
8	**Вид жилого помещения (квартира, комната (в квартире), если жилое помещение расположено в многоквартирном доме**	**-**
9	**Вид (виды) разрешенного использования помещения**	**-**
10	**Наименование помещения**	**-**
11	**Кадастровый номер (при наличии) или обозначение на плане этажа (или поэтажном плане) квартиры, в которой расположена комната**	**-**
12	**Сведения об отнесении к общему имуществу в многоквартирном доме или к вспомогательным помещениям**	**Общее имущество в многоквартирном доме**
13	**Сведения об отнесении к специализированному жилищному фонду или к жилым помещениям наемного дома социального использования или наемного дома коммерческого использования**	**-**
14	**Сведения о включении помещения в единый государственный реестр объектов культурного наследия (памятников истории и культуры) народов Российской Федерации**	
14.1	Регистрационный номер, вид и наименование объекта недвижимости в едином государственном реестре объектов культурного наследия (памятников истории и культуры) народов Российской Федерации либо регистрационный номер учетной карты объекта, представляющего собой историко-культурную ценность, вид и наименование выявленного объекта культурного наследия	-
14.2	Реквизиты решений Правительства Российской Федерации, органов охраны объектов культурного наследия о включении объекта недвижимости в единый государственный реестр объектов культурного наследия (памятников истории и культуры) народов Российской Федерации либо об отнесении объекта недвижимости к выявленным объектам культурного наследия, подлежащим государственной охране	-

14.3	Реквизиты документа, на основании которого установлены требования к сохранению, содержанию и использованию объектов культурного наследия (памятников истории и культуры) народов Российской Федерации, требования к обеспечению доступа к таким объектам либо выявленному объекту культурного наследия	-

Характеристики всех помещений, машино-мест в здании, сооружении

-

кадастровый номер здания, сооружения (при наличии)

1. Сведения о помещениях, машино-местах, созданных, образованных или характеристики которых подлежат изменению в связи с реконструкцией здания, сооружения

Обозначение (номер) помещения, машино-места на плане здания, сооружения, плане этажа пом. 22 МОП

Кадастровый номер -

№ п/п	Наименование характеристики	Значение характеристики
1	2	3
1	Вид объекта недвижимости (помещение, машино-место)	Помещение
2	Ранее присвоенный государтсвенный учетный номер помещения, машино-места (кадастровый, инвентарный или условный номер)	-
3	Кадастровый номер исходного объекта недвижимости (объектов недвижимости)	-
4	Номер, тип этажа (этажей), на котором (которых) расположено помещение, машино-место	11-Этаж
5	Адрес помещения, машино-места	-
	Местоположение помещения, машино-места	Краснодарский край, г. Новороссийск, с. Цемдолина, ул. Солнечная
	Дополнение местоположения помещения, машино-места	городской округ город Новороссийск, д. 2 к. 3 пом. 22 МОП
6	Площадь помещения, машино-места (Р), м^2	43,8
7	Назначение помещения	Нежилое
8	Вид жилого помещения (квартира, комната (в квартире), если жилое помещение расположено в многоквартирном доме	-
9	Вид (виды) разрешенного использования помещения	-
10	Наименование помещения	-
11	Кадастровый номер (при наличии) или обозначение на плане этажа (или поэтажном плане) квартиры, в которой расположена комната	-
12	Сведения об отнесении к общему имуществу в многоквартирном доме или к вспомогательным помещениям	Общее имущество в многоквартирном доме
13	Сведения об отнесении к специализированному жилищному фонду или к жилым помещениям наемного дома социального использования или наемного дома коммерческого использования	-
14	Сведения о включении помещения в единый государственный реестр объектов культурного наследия (памятников истории и культуры) народов Российской Федерации	
14.1	Регистрационный номер, вид и наименование объекта недвижимости в едином государственном реестре объектов культурного наследия (памятников истории и культуры) народов Российской Федерации либо регистрационный номер учетной карты объекта, представляющего собой историко-культурную ценность, вид и наименование выявленного объекта культурного наследия	-

14.2	Реквизиты решений Правительства Российской Федерации, органов охраны объектов культурного наследия о включении объекта недвижимости в единый государственный реестр объектов культурного наследия (памятников истории и культуры) народов Российской Федерации либо об отнесении объекта недвижимости к выявленным объектам культурного наследия, подлежащим государственной охране	-
14.3	Реквизиты документа, на основании которого установлены требования к сохранению, содержанию и использованию объектов культурного наследия (памятников истории и культуры) народов Российской Федерации, требования к обеспечению доступа к таким объектам либо выявленному объекту культурного наследия	-

Характеристики всех помещений, машино-мест в здании, сооружении

-

кадастровый номер здания, сооружения (при наличии)

1. Сведения о помещениях, машино-местах, созданных, образованных или характеристики которых подлежат изменению в связи с реконструкцией здания, сооружения

Обозначение (номер) помещения, машино-места на плане здания, сооружения, плане этажа пом. 23 МОП

Кадастровый номер -

№ п/п	Наименование характеристики	Значение характеристики
1	2	3
1	Вид объекта недвижимости (помещение, машино-место)	Помещение
2	Ранее присвоенный государтсвенный учетный номер помещения, машино-места (кадастровый, инвентарный или условный номер)	-
3	Кадастровый номер исходного объекта недвижимости (объектов недвижимости)	-
4	Номер, тип этажа (этажей), на котором (которых) расположено помещение, машино-место	11-Этаж
5	Адрес помещения, машино-места	-
	Местоположение помещения, машино-места	Краснодарский край, г. Новороссийск, с. Цемдолина, ул. Солнечная
	Дополнение местоположения помещения, машино-места	городской округ город Новороссийск, д. 2 к. 3 пом. 23 МОП
6	Площадь помещения, машино-места (Р), м^2	55,8
7	Назначение помещения	Нежилое
8	Вид жилого помещения (квартира, комната (в квартире), если жилое помещение расположено в многоквартирном доме	-
9	Вид (виды) разрешенного использования помещения	-
10	Наименование помещения	-
11	Кадастровый номер (при наличии) или обозначение на плане этажа (или поэтажном плане) квартиры, в которой расположена комната	-
12	Сведения об отнесении к общему имуществу в многоквартирном доме или к вспомогательным помещениям	Общее имущество в многоквартирном доме
13	Сведения об отнесении к специализированному жилищному фонду или к жилым помещениям наемного дома социального использования или наемного дома коммерческого использования	-

14	**Сведения о включении помещения в единый государственный реестр объектов культурного наследия (памятников истории и культуры) народов Российской Федерации**	
14.1	Регистрационный номер, вид и наименование объекта недвижимости в едином государственном реестре объектов культурного наследия (памятников истории и культуры) народов Российской Федерации либо регистрационный номер учетной карты объекта, представляющего собой историко-культурную ценность, вид и наименование выявленного объекта культурного наследия	-
14.2	Реквизиты решений Правительства Российской Федерации, органов охраны объектов культурного наследия о включении объекта недвижимости в единый государственный реестр объектов культурного наследия (памятников истории и культуры) народов Российской Федерации либо об отнесении объекта недвижимости к выявленным объектам культурного наследия, подлежащим государственной охране	-
14.3	Реквизиты документа, на основании которого установлены требования к сохранению, содержанию и использованию объектов культурного наследия (памятников истории и культуры) народов Российской Федерации, требования к обеспечению доступа к таким объектам либо выявленному объекту культурного наследия	-

Характеристики всех помещений, машино-мест в здании, сооружении

-

кадастровый номер здания, сооружения (при наличии)

1. Сведения о помещениях, машино-местах, созданных, образованных или характеристики которых подлежат изменению в связи с реконструкцией здания, сооружения

Обозначение (номер) помещения, машино-места на плане здания, сооружения, плане этажа пом. 24 МОП

Кадастровый номер -

№ п/п	Наименование характеристики	Значение характеристики
1	**2**	**3**
1	**Вид объекта недвижимости (помещение, машино-место)**	**Помещение**
2	**Ранее присвоенный государтсвенный учетный номер помещения, машино-места (кадастровый, инвентарный или условный номер)**	**-**
3	**Кадастровый номер исходного объекта недвижимости (объектов недвижимости)**	**-**
4	**Номер, тип этажа (этажей), на котором (которых) расположено помещение, машино-место**	**12-Этаж**
5	**Адрес помещения, машино-места**	**-**
	Местоположение помещения, машино-места	**Краснодарский край, г. Новороссийск, с. Цемдолина, ул. Солнечная**
	Дополнение местоположения помещения, машино-места	**городской округ город Новороссийск, д. 2 к. 3 пом. 24 МОП**
6	**Площадь помещения, машино-места (Р), м²**	**43,8**
7	**Назначение помещения**	**Нежилое**
8	**Вид жилого помещения (квартира, комната (в квартире), если жилое помещение расположено в многоквартирном доме**	**-**
9	**Вид (виды) разрешенного использования помещения**	**-**
10	**Наименование помещения**	**-**
11	**Кадастровый номер (при наличии) или обозначение на плане этажа (или поэтажном плане) квартиры, в которой расположена комната**	**-**

12	**Сведения об отнесении к общему имуществу в многоквартирном доме или к вспомогательным помещениям**	**Общее имущество в многоквартирном доме**
13	**Сведения об отнесении к специализированному жилищному фонду или к жилым помещениям наемного дома социального использования или наемного дома коммерческого использования**	**-**
14	**Сведения о включении помещения в единый государственный реестр объектов культурного наследия (памятников истории и культуры) народов Российской Федерации**	
14.1	Регистрационный номер, вид и наименование объекта недвижимости в едином государственном реестре объектов культурного наследия (памятников истории и культуры) народов Российской Федерации либо регистрационный номер учетной карты объекта, представляющего собой историко-культурную ценность, вид и наименование выявленного объекта культурного наследия	-
14.2	Реквизиты решений Правительства Российской Федерации, органов охраны объектов культурного наследия о включении объекта недвижимости в единый государственный реестр объектов культурного наследия (памятников истории и культуры) народов Российской Федерации либо об отнесении объекта недвижимости к выявленным объектам культурного наследия, подлежащим государственной охране	-
14.3	Реквизиты документа, на основании которого установлены требования к сохранению, содержанию и использованию объектов культурного наследия (памятников истории и культуры) народов Российской Федерации, требования к обеспечению доступа к таким объектам либо выявленному объекту культурного наследия	-

Характеристики всех помещений, машино-мест в здании, сооружении

-

кадастровый номер здания, сооружения (при наличии)

1. Сведения о помещениях, машино-местах, созданных, образованных или характеристики которых подлежат изменению в связи с реконструкцией здания, сооружения

Обозначение (номер) помещения, машино-места на плане здания, сооружения, плане этажа пом. 25 МОП

Кадастровый номер -

№ п/п	Наименование характеристики	Значение характеристики
1	**2**	**3**
1	**Вид объекта недвижимости (помещение, машино-место)**	**Помещение**
2	**Ранее присвоенный государтсвенный учетный номер помещения, машино-места (кадастровый, инвентарный или условный номер)**	**-**
3	**Кадастровый номер исходного объекта недвижимости (объектов недвижимости)**	**-**
4	**Номер, тип этажа (этажей), на котором (которых) расположено помещение, машино-место**	**12-Этаж**
5	**Адрес помещения, машино-места**	**-**
	Местоположение помещения, машино-места	**Краснодарский край, г. Новороссийск, с. Цемдолина, ул. Солнечная**
	Дополнение местоположения помещения, машино-места	**городской округ город Новороссийск, д. 2 к. 3 пом. 25 МОП**
6	**Площадь помещения, машино-места (Р), м^2**	**55,8**
7	**Назначение помещения**	**Нежилое**

8	**Вид жилого помещения (квартира, комната (в квартире), если жилое помещение расположено в многоквартирном доме**	**-**
9	**Вид (виды) разрешенного использования помещения**	**-**
10	**Наименование помещения**	**-**
11	**Кадастровый номер (при наличии) или обозначение на плане этажа (или поэтажном плане) квартиры, в которой расположена комната**	**-**
12	**Сведения об отнесении к общему имуществу в многоквартирном доме или к вспомогательным помещениям**	**Общее имущество в многоквартирном доме**
13	**Сведения об отнесении к специализированному жилищному фонду или к жилым помещениям наемного дома социального использования или наемного дома коммерческого использования**	**-**
14	**Сведения о включении помещения в единый государственный реестр объектов культурного наследия (памятников истории и культуры) народов Российской Федерации**	
14.1	Регистрационный номер, вид и наименование объекта недвижимости в едином государственном реестре объектов культурного наследия (памятников истории и культуры) народов Российской Федерации либо регистрационный номер учетной карты объекта, представляющего собой историко-культурную ценность, вид и наименование выявленного объекта культурного наследия	-
14.2	Реквизиты решений Правительства Российской Федерации, органов охраны объектов культурного наследия о включении объекта недвижимости в единый государственный реестр объектов культурного наследия (памятников истории и культуры) народов Российской Федерации либо об отнесении объекта недвижимости к выявленным объектам культурного наследия, подлежащим государственной охране	-
14.3	Реквизиты документа, на основании которого установлены требования к сохранению, содержанию и использованию объектов культурного наследия (памятников истории и культуры) народов Российской Федерации, требования к обеспечению доступа к таким объектам либо выявленному объекту культурного наследия	-

Характеристики всех помещений, машино-мест в здании, сооружении

-

кадастровый номер здания, сооружения (при наличии)

1. Сведения о помещениях, машино-местах, созданных, образованных или характеристики которых подлежат изменению в связи с реконструкцией здания, сооружения

Обозначение (номер) помещения, машино-места на плане здания, сооружения, плане этажа пом. 26 МОП

Кадастровый номер -

№ п/п	Наименование характеристики	Значение характеристики
1	**2**	**3**
1	**Вид объекта недвижимости (помещение, машино-место)**	**Помещение**
2	**Ранее присвоенный государтсвенный учетный номер помещения, машино-места (кадастровый, инвентарный или условный номер)**	**-**
3	**Кадастровый номер исходного объекта недвижимости (объектов недвижимости)**	**-**
4	**Номер, тип этажа (этажей), на котором (которых) расположено помещение, машино-место**	**13-Этаж**

5	**Адрес помещения, машино-места**	**-**
	Местоположение помещения, машино-места	**Краснодарский край, г. Новороссийск, с. Цемдолина, ул. Солнечная**
	Дополнение местоположения помещения, машино-места	**городской округ город Новороссийск, д. 2 к. 3 пом. 26 МОП**
6	**Площадь помещения, машино-места (Р), м²**	**43,8**
7	**Назначение помещения**	**Нежилое**
8	**Вид жилого помещения (квартира, комната (в квартире), если жилое помещение расположено в многоквартирном доме**	**-**
9	**Вид (виды) разрешенного использования помещения**	**-**
10	**Наименование помещения**	**-**
11	**Кадастровый номер (при наличии) или обозначение на плане этажа (или поэтажном плане) квартиры, в которой расположена комната**	**-**
12	**Сведения об отнесении к общему имуществу в многоквартирном доме или к вспомогательным помещениям**	**Общее имущество в многоквартирном доме**
13	**Сведения об отнесении к специализированному жилищному фонду или к жилым помещениям наемного дома социального использования или наемного дома коммерческого использования**	**-**
14	**Сведения о включении помещения в единый государственный реестр объектов культурного наследия (памятников истории и культуры) народов Российской Федерации**	
14.1	Регистрационный номер, вид и наименование объекта недвижимости в едином государственном реестре объектов культурного наследия (памятников истории и культуры) народов Российской Федерации либо регистрационный номер учетной карты объекта, представляющего собой историко-культурную ценность, вид и наименование выявленного объекта культурного наследия	-
14.2	Реквизиты решений Правительства Российской Федерации, органов охраны объектов культурного наследия о включении объекта недвижимости в единый государственный реестр объектов культурного наследия (памятников истории и культуры) народов Российской Федерации либо об отнесении объекта недвижимости к выявленным объектам культурного наследия, подлежащим государственной охране	-
14.3	Реквизиты документа, на основании которого установлены требования к сохранению, содержанию и использованию объектов культурного наследия (памятников истории и культуры) народов Российской Федерации, требования к обеспечению доступа к таким объектам либо выявленному объекту культурного наследия	-

Характеристики всех помещений, машино-мест в здании, сооружении

-

кадастровый номер здания, сооружения (при наличии)

1. Сведения о помещениях, машино-местах, созданных, образованных или характеристики которых подлежат изменению в связи с реконструкцией здания, сооружения

Обозначение (номер) помещения, машино-места на плане здания, сооружения, плане этажа пом. 27 МОП

Кадастровый номер -

№ п/п	Наименование характеристики	Значение характеристики
1	**2**	**3**

1	**Вид объекта недвижимости (помещение, машино-место)**	**Помещение**
2	**Ранее присвоенный государтсвенный учетный номер помещения, машино-места (кадастровый, инвентарный или условный номер)**	**-**
3	**Кадастровый номер исходного объекта недвижимости (объектов недвижимости)**	**-**
4	**Номер, тип этажа (этажей), на котором (которых) расположено помещение, машино-место**	**13-Этаж**
5	**Адрес помещения, машино-места**	**-**
	Местоположение помещения, машино-места	**Краснодарский край, г. Новороссийск, с. Цемдолина, ул. Солнечная**
	Дополнение местоположения помещения, машино-места	**городской округ город Новороссийск, д. 2 к. 3 пом. 27 МОП**
6	**Площадь помещения, машино-места (Р), м^2**	**55,8**
7	**Назначение помещения**	**Нежилое**
8	**Вид жилого помещения (квартира, комната (в квартире), если жилое помещение расположено в многоквартирном доме**	**-**
9	**Вид (виды) разрешенного использования помещения**	**-**
10	**Наименование помещения**	**-**
11	**Кадастровый номер (при наличии) или обозначение на плане этажа (или поэтажном плане) квартиры, в которой расположена комната**	**-**
12	**Сведения об отнесении к общему имуществу в многоквартирном доме или к вспомогательным помещениям**	**Общее имущество в многоквартирном доме**
13	**Сведения об отнесении к специализированному жилищному фонду или к жилым помещениям наемного дома социального использования или наемного дома коммерческого использования**	**-**
14	**Сведения о включении помещения в единый государственный реестр объектов культурного наследия (памятников истории и культуры) народов Российской Федерации**	
14.1	Регистрационный номер, вид и наименование объекта недвижимости в едином государственном реестре объектов культурного наследия (памятников истории и культуры) народов Российской Федерации либо регистрационный номер учетной карты объекта, представляющего собой историко-культурную ценность, вид и наименование выявленного объекта культурного наследия	-
14.2	Реквизиты решений Правительства Российской Федерации, органов охраны объектов культурного наследия о включении объекта недвижимости в единый государственный реестр объектов культурного наследия (памятников истории и культуры) народов Российской Федерации либо об отнесении объекта недвижимости к выявленным объектам культурного наследия, подлежащим государственной охране	-
14.3	Реквизиты документа, на основании которого установлены требования к сохранению, содержанию и использованию объектов культурного наследия (памятников истории и культуры) народов Российской Федерации, требования к обеспечению доступа к таким объектам либо выявленному объекту культурного наследия	-

Характеристики всех помещений, машино-мест в здании, сооружении

-

кадастровый номер здания, сооружения (при наличии)

1. Сведения о помещениях, машино-местах, созданных, образованных или характеристики которых подлежат изменению в связи с реконструкцией здания, сооружения

Обозначение (номер) помещения, машино-места
на плане здания, сооружения, плане этажа пом. 28 МОП

Кадастровый номер -

№ п/п	Наименование характеристики	Значение характеристики
1	2	3
1	**Вид объекта недвижимости (помещение, машино-место)**	**Помещение**
2	**Ранее присвоенный государтсвенный учетный номер помещения, машино-места (кадастровый, инвентарный или условный номер)**	**-**
3	**Кадастровый номер исходного объекта недвижимости (объектов недвижимости)**	**-**
4	**Номер, тип этажа (этажей), на котором (которых) расположено помещение, машино-место**	**14-Этаж**
5	**Адрес помещения, машино-места**	**-**
	Местоположение помещения, машино-места	**Краснодарский край, г. Новороссийск, с. Цемдолина, ул. Солнечная**
	Дополнение местоположения помещения, машино-места	**городской округ город Новороссийск, д. 2 к. 3 пом. 28 МОП**
6	**Площадь помещения, машино-места (Р), м^2**	**43,8**
7	**Назначение помещения**	**Нежилое**
8	**Вид жилого помещения (квартира, комната (в квартире), если жилое помещение расположено в многоквартирном доме**	**-**
9	**Вид (виды) разрешенного использования помещения**	**-**
10	**Наименование помещения**	**-**
11	**Кадастровый номер (при наличии) или обозначение на плане этажа (или поэтажном плане) квартиры, в которой расположена комната**	**-**
12	**Сведения об отнесении к общему имуществу в многоквартирном доме или к вспомогательным помещениям**	**Общее имущество в многоквартирном доме**
13	**Сведения об отнесении к специализированному жилищному фонду или к жилым помещениям наемного дома социального использования или наемного дома коммерческого использования**	**-**
14	**Сведения о включении помещения в единый государственный реестр объектов культурного наследия (памятников истории и культуры) народов Российской Федерации**	
14.1	Регистрационный номер, вид и наименование объекта недвижимости в едином государственном реестре объектов культурного наследия (памятников истории и культуры) народов Российской Федерации либо регистрационный номер учетной карты объекта, представляющего собой историко-культурную ценность, вид и наименование выявленного объекта культурного наследия	-
14.2	Реквизиты решений Правительства Российской Федерации, органов охраны объектов культурного наследия о включении объекта недвижимости в единый государственный реестр объектов культурного наследия (памятников истории и культуры) народов Российской Федерации либо об отнесении объекта недвижимости к выявленным объектам культурного наследия, подлежащим государственной охране	-

14.3	Реквизиты документа, на основании которого установлены требования к сохранению, содержанию и использованию объектов культурного наследия (памятников истории и культуры) народов Российской Федерации, требования к обеспечению доступа к таким объектам либо выявленному объекту культурного наследия	-

Характеристики всех помещений, машино-мест в здании, сооружении

-

кадастровый номер здания, сооружения (при наличии)

1. Сведения о помещениях, машино-местах, созданных, образованных или характеристики которых подлежат изменению в связи с реконструкцией здания, сооружения

Обозначение (номер) помещения, машино-места на плане здания, сооружения, плане этажа пом. 29 МОП

Кадастровый номер -

№ п/п	Наименование характеристики	Значение характеристики
1	2	3
1	Вид объекта недвижимости (помещение, машино-место)	Помещение
2	Ранее присвоенный государтсвенный учетный номер помещения, машино-места (кадастровый, инвентарный или условный номер)	-
3	Кадастровый номер исходного объекта недвижимости (объектов недвижимости)	-
4	Номер, тип этажа (этажей), на котором (которых) расположено помещение, машино-место	14-Этаж
5	Адрес помещения, машино-места	-
	Местоположение помещения, машино-места	Краснодарский край, г. Новороссийск, с. Цемдолина, ул. Солнечная
	Дополнение местоположения помещения, машино-места	городской округ город Новороссийск, д. 2 к. 3 пом. 29 МОП
6	Площадь помещения, машино-места (Р), м^2	55,8
7	Назначение помещения	Нежилое
8	Вид жилого помещения (квартира, комната (в квартире), если жилое помещение расположено в многоквартирном доме	-
9	Вид (виды) разрешенного использования помещения	-
10	Наименование помещения	-
11	Кадастровый номер (при наличии) или обозначение на плане этажа (или поэтажном плане) квартиры, в которой расположена комната	-
12	Сведения об отнесении к общему имуществу в многоквартирном доме или к вспомогательным помещениям	Общее имущество в многоквартирном доме
13	Сведения об отнесении к специализированному жилищному фонду или к жилым помещениям наемного дома социального использования или наемного дома коммерческого использования	-
14	Сведения о включении помещения в единый государственный реестр объектов культурного наследия (памятников истории и культуры) народов Российской Федерации	
14.1	Регистрационный номер, вид и наименование объекта недвижимости в едином государственном реестре объектов культурного наследия (памятников истории и культуры) народов Российской Федерации либо регистрационный номер учетной карты объекта, представляющего собой историко-культурную ценность, вид и наименование выявленного объекта культурного наследия	-

14.2	Реквизиты решений Правительства Российской Федерации, органов охраны объектов культурного наследия о включении объекта недвижимости в единый государственный реестр объектов культурного наследия (памятников истории и культуры) народов Российской Федерации либо об отнесении объекта недвижимости к выявленным объектам культурного наследия, подлежащим государственной охране	-
14.3	Реквизиты документа, на основании которого установлены требования к сохранению, содержанию и использованию объектов культурного наследия (памятников истории и культуры) народов Российской Федерации, требования к обеспечению доступа к таким объектам либо выявленному объекту культурного наследия	-

Характеристики всех помещений, машино-мест в здании, сооружении

-

кадастровый номер здания, сооружения (при наличии)

1. Сведения о помещениях, машино-местах, созданных, образованных или характеристики которых подлежат изменению в связи с реконструкцией здания, сооружения

Обозначение (номер) помещения, машино-места на плане здания, сооружения, плане этажа пом. 30 МОП

Кадастровый номер -

№ п/п	Наименование характеристики	Значение характеристики
1	2	3
1	Вид объекта недвижимости (помещение, машино-место)	Помещение
2	Ранее присвоенный государтсвенный учетный номер помещения, машино-места (кадастровый, инвентарный или условный номер)	-
3	Кадастровый номер исходного объекта недвижимости (объектов недвижимости)	-
4	Номер, тип этажа (этажей), на котором (которых) расположено помещение, машино-место	15-Этаж
5	Адрес помещения, машино-места	-
	Местоположение помещения, машино-места	Краснодарский край, г. Новороссийск, с. Цемдолина, ул. Солнечная
	Дополнение местоположения помещения, машино-места	городской округ город Новороссийск, д. 2 к. 3 пом. 30 МОП
6	Площадь помещения, машино-места (Р), м^2	43,8
7	Назначение помещения	Нежилое
8	Вид жилого помещения (квартира, комната (в квартире), если жилое помещение расположено в многоквартирном доме	-
9	Вид (виды) разрешенного использования помещения	-
10	Наименование помещения	-
11	Кадастровый номер (при наличии) или обозначение на плане этажа (или поэтажном плане) квартиры, в которой расположена комната	-
12	Сведения об отнесении к общему имуществу в многоквартирном доме или к вспомогательным помещениям	Общее имущество в многоквартирном доме
13	Сведения об отнесении к специализированному жилищному фонду или к жилым помещениям наемного дома социального использования или наемного дома коммерческого использования	-

14	**Сведения о включении помещения в единый государственный реестр объектов культурного наследия (памятников истории и культуры) народов Российской Федерации**	
14.1	Регистрационный номер, вид и наименование объекта недвижимости в едином государственном реестре объектов культурного наследия (памятников истории и культуры) народов Российской Федерации либо регистрационный номер учетной карты объекта, представляющего собой историко-культурную ценность, вид и наименование выявленного объекта культурного наследия	-
14.2	Реквизиты решений Правительства Российской Федерации, органов охраны объектов культурного наследия о включении объекта недвижимости в единый государственный реестр объектов культурного наследия (памятников истории и культуры) народов Российской Федерации либо об отнесении объекта недвижимости к выявленным объектам культурного наследия, подлежащим государственной охране	-
14.3	Реквизиты документа, на основании которого установлены требования к сохранению, содержанию и использованию объектов культурного наследия (памятников истории и культуры) народов Российской Федерации, требования к обеспечению доступа к таким объектам либо выявленному объекту культурного наследия	-

Характеристики всех помещений, машино-мест в здании, сооружении

-

кадастровый номер здания, сооружения (при наличии)

1. Сведения о помещениях, машино-местах, созданных, образованных или характеристики которых подлежат изменению в связи с реконструкцией здания, сооружения

Обозначение (номер) помещения, машино-места на плане здания, сооружения, плане этажа пом. 31 МОП

Кадастровый номер -

№ п/п	Наименование характеристики	Значение характеристики
1	**2**	**3**
1	**Вид объекта недвижимости (помещение, машино-место)**	**Помещение**
2	**Ранее присвоенный государтсвенный учетный номер помещения, машино-места (кадастровый, инвентарный или условный номер)**	**-**
3	**Кадастровый номер исходного объекта недвижимости (объектов недвижимости)**	**-**
4	**Номер, тип этажа (этажей), на котором (которых) расположено помещение, машино-место**	**15-Этаж**
5	**Адрес помещения, машино-места**	**-**
	Местоположение помещения, машино-места	**Краснодарский край, г. Новороссийск, с. Цемдолина, ул. Солнечная**
	Дополнение местоположения помещения, машино-места	**городской округ город Новороссийск, д. 2 к. 3 пом. 31 МОП**
6	**Площадь помещения, машино-места (Р), м²**	**55,8**
7	**Назначение помещения**	**Нежилое**
8	**Вид жилого помещения (квартира, комната (в квартире), если жилое помещение расположено в многоквартирном доме**	**-**
9	**Вид (виды) разрешенного использования помещения**	**-**
10	**Наименование помещения**	**-**
11	**Кадастровый номер (при наличии) или обозначение на плане этажа (или поэтажном плане) квартиры, в которой расположена комната**	**-**

12	**Сведения об отнесении к общему имуществу в многоквартирном доме или к вспомогательным помещениям**	**Общее имущество в многоквартирном доме**
13	**Сведения об отнесении к специализированному жилищному фонду или к жилым помещениям наемного дома социального использования или наемного дома коммерческого использования**	**-**
14	**Сведения о включении помещения в единый государственный реестр объектов культурного наследия (памятников истории и культуры) народов Российской Федерации**	
14.1	Регистрационный номер, вид и наименование объекта недвижимости в едином государственном реестре объектов культурного наследия (памятников истории и культуры) народов Российской Федерации либо регистрационный номер учетной карты объекта, представляющего собой историко-культурную ценность, вид и наименование выявленного объекта культурного наследия	-
14.2	Реквизиты решений Правительства Российской Федерации, органов охраны объектов культурного наследия о включении объекта недвижимости в единый государственный реестр объектов культурного наследия (памятников истории и культуры) народов Российской Федерации либо об отнесении объекта недвижимости к выявленным объектам культурного наследия, подлежащим государственной охране	-
14.3	Реквизиты документа, на основании которого установлены требования к сохранению, содержанию и использованию объектов культурного наследия (памятников истории и культуры) народов Российской Федерации, требования к обеспечению доступа к таким объектам либо выявленному объекту культурного наследия	-

Характеристики всех помещений, машино-мест в здании, сооружении

-

кадастровый номер здания, сооружения (при наличии)

1. Сведения о помещениях, машино-местах, созданных, образованных или характеристики которых подлежат изменению в связи с реконструкцией здания, сооружения

Обозначение (номер) помещения, машино-места на плане здания, сооружения, плане этажа пом. 32 МОП

Кадастровый номер -

№ п/п	Наименование характеристики	Значение характеристики
1	**2**	**3**
1	**Вид объекта недвижимости (помещение, машино-место)**	**Помещение**
2	**Ранее присвоенный государтсвенный учетный номер помещения, машино-места (кадастровый, инвентарный или условный номер)**	**-**
3	**Кадастровый номер исходного объекта недвижимости (объектов недвижимости)**	**-**
4	**Номер, тип этажа (этажей), на котором (которых) расположено помещение, машино-место**	**16-Этаж**
5	**Адрес помещения, машино-места**	**-**
	Местоположение помещения, машино-места	**Краснодарский край, г. Новороссийск, с. Цемдолина, ул. Солнечная**
	Дополнение местоположения помещения, машино-места	**городской округ город Новороссийск, д. 2 к. 3 пом. 32 МОП**
6	**Площадь помещения, машино-места (Р), м^2**	**43,8**
7	**Назначение помещения**	**Нежилое**

8	**Вид жилого помещения (квартира, комната (в квартире), если жилое помещение расположено в многоквартирном доме**	**-**
9	**Вид (виды) разрешенного использования помещения**	**-**
10	**Наименование помещения**	**-**
11	**Кадастровый номер (при наличии) или обозначение на плане этажа (или поэтажном плане) квартиры, в которой расположена комната**	**-**
12	**Сведения об отнесении к общему имуществу в многоквартирном доме или к вспомогательным помещениям**	**Общее имущество в многоквартирном доме**
13	**Сведения об отнесении к специализированному жилищному фонду или к жилым помещениям наемного дома социального использования или наемного дома коммерческого использования**	**-**
14	**Сведения о включении помещения в единый государственный реестр объектов культурного наследия (памятников истории и культуры) народов Российской Федерации**	
14.1	Регистрационный номер, вид и наименование объекта недвижимости в едином государственном реестре объектов культурного наследия (памятников истории и культуры) народов Российской Федерации либо регистрационный номер учетной карты объекта, представляющего собой историко-культурную ценность, вид и наименование выявленного объекта культурного наследия	-
14.2	Реквизиты решений Правительства Российской Федерации, органов охраны объектов культурного наследия о включении объекта недвижимости в единый государственный реестр объектов культурного наследия (памятников истории и культуры) народов Российской Федерации либо об отнесении объекта недвижимости к выявленным объектам культурного наследия, подлежащим государственной охране	-
14.3	Реквизиты документа, на основании которого установлены требования к сохранению, содержанию и использованию объектов культурного наследия (памятников истории и культуры) народов Российской Федерации, требования к обеспечению доступа к таким объектам либо выявленному объекту культурного наследия	-

Характеристики всех помещений, машино-мест в здании, сооружении

-

кадастровый номер здания, сооружения (при наличии)

1. Сведения о помещениях, машино-местах, созданных, образованных или характеристики которых подлежат изменению в связи с реконструкцией здания, сооружения

Обозначение (номер) помещения, машино-места на плане здания, сооружения, плане этажа пом. 33 МОП

Кадастровый номер -

№ п/п	Наименование характеристики	Значение характеристики
1	**2**	**3**
1	**Вид объекта недвижимости (помещение, машино-место)**	**Помещение**
2	**Ранее присвоенный государтсвенный учетный номер помещения, машино-места (кадастровый, инвентарный или условный номер)**	**-**
3	**Кадастровый номер исходного объекта недвижимости (объектов недвижимости)**	**-**
4	**Номер, тип этажа (этажей), на котором (которых) расположено помещение, машино-место**	**16-Этаж**

5	**Адрес помещения, машино-места**	**-**
	Местоположение помещения, машино-места	**Краснодарский край, г. Новороссийск, с. Цемдолина, ул. Солнечная**
	Дополнение местоположения помещения, машино-места	**городской округ город Новороссийск, д. 2 к. 3 пом. 33 МОП**
6	**Площадь помещения, машино-места (Р), м²**	**55,8**
7	**Назначение помещения**	**Нежилое**
8	**Вид жилого помещения (квартира, комната (в квартире), если жилое помещение расположено в многоквартирном доме**	**-**
9	**Вид (виды) разрешенного использования помещения**	**-**
10	**Наименование помещения**	**-**
11	**Кадастровый номер (при наличии) или обозначение на плане этажа (или поэтажном плане) квартиры, в которой расположена комната**	**-**
12	**Сведения об отнесении к общему имуществу в многоквартирном доме или к вспомогательным помещениям**	**Общее имущество в многоквартирном доме**
13	**Сведения об отнесении к специализированному жилищному фонду или к жилым помещениям наемного дома социального использования или наемного дома коммерческого использования**	**-**
14	**Сведения о включении помещения в единый государственный реестр объектов культурного наследия (памятников истории и культуры) народов Российской Федерации**	
14.1	Регистрационный номер, вид и наименование объекта недвижимости в едином государственном реестре объектов культурного наследия (памятников истории и культуры) народов Российской Федерации либо регистрационный номер учетной карты объекта, представляющего собой историко-культурную ценность, вид и наименование выявленного объекта культурного наследия	-
14.2	Реквизиты решений Правительства Российской Федерации, органов охраны объектов культурного наследия о включении объекта недвижимости в единый государственный реестр объектов культурного наследия (памятников истории и культуры) народов Российской Федерации либо об отнесении объекта недвижимости к выявленным объектам культурного наследия, подлежащим государственной охране	-
14.3	Реквизиты документа, на основании которого установлены требования к сохранению, содержанию и использованию объектов культурного наследия (памятников истории и культуры) народов Российской Федерации, требования к обеспечению доступа к таким объектам либо выявленному объекту культурного наследия	-

Характеристики всех помещений, машино-мест в здании, сооружении

-

кадастровый номер здания, сооружения (при наличии)

1. Сведения о помещениях, машино-местах, созданных, образованных или характеристики которых подлежат изменению в связи с реконструкцией здания, сооружения

Обозначение (номер) помещения, машино-места на плане здания, сооружения, плане этажа пом. 34 МОП

Кадастровый номер -

№ п/п	Наименование характеристики	Значение характеристики
1	**2**	**3**

1	**Вид объекта недвижимости (помещение, машино-место)**	**Помещение**
2	**Ранее присвоенный государтсвенный учетный номер помещения, машино-места (кадастровый, инвентарный или условный номер)**	**-**
3	**Кадастровый номер исходного объекта недвижимости (объектов недвижимости)**	**-**
4	**Номер, тип этажа (этажей), на котором (которых) расположено помещение, машино-место**	**б/н-**
5	**Адрес помещения, машино-места**	**-**
	Местоположение помещения, машино-места	**Краснодарский край, г. Новороссийск, с. Цемдолина, ул. Солнечная**
	Дополнение местоположения помещения, машино-места	**городской округ город Новороссийск, д. 2 к. 3 пом. 34 МОП**
6	**Площадь помещения, машино-места (Р), м^2**	**17,7**
7	**Назначение помещения**	**Нежилое**
8	**Вид жилого помещения (квартира, комната (в квартире), если жилое помещение расположено в многоквартирном доме**	**-**
9	**Вид (виды) разрешенного использования помещения**	**-**
10	**Наименование помещения**	**-**
11	**Кадастровый номер (при наличии) или обозначение на плане этажа (или поэтажном плане) квартиры, в которой расположена комната**	**-**
12	**Сведения об отнесении к общему имуществу в многоквартирном доме или к вспомогательным помещениям**	**Общее имущество в многоквартирном доме**
13	**Сведения об отнесении к специализированному жилищному фонду или к жилым помещениям наемного дома социального использования или наемного дома коммерческого использования**	**-**
14	**Сведения о включении помещения в единый государственный реестр объектов культурного наследия (памятников истории и культуры) народов Российской Федерации**	
14.1	Регистрационный номер, вид и наименование объекта недвижимости в едином государственном реестре объектов культурного наследия (памятников истории и культуры) народов Российской Федерации либо регистрационный номер учетной карты объекта, представляющего собой историко-культурную ценность, вид и наименование выявленного объекта культурного наследия	-
14.2	Реквизиты решений Правительства Российской Федерации, органов охраны объектов культурного наследия о включении объекта недвижимости в единый государственный реестр объектов культурного наследия (памятников истории и культуры) народов Российской Федерации либо об отнесении объекта недвижимости к выявленным объектам культурного наследия, подлежащим государственной охране	-
14.3	Реквизиты документа, на основании которого установлены требования к сохранению, содержанию и использованию объектов культурного наследия (памятников истории и культуры) народов Российской Федерации, требования к обеспечению доступа к таким объектам либо выявленному объекту культурного наследия	-

Характеристики всех помещений, машино-мест в здании, сооружении

-

кадастровый номер здания, сооружения (при наличии)

1. Сведения о помещениях, машино-местах, созданных, образованных или характеристики которых подлежат изменению в связи с реконструкцией здания, сооружения

Обозначение (номер) помещения, машино-места
на плане здания, сооружения, плане этажа пом. 35 МОП

Кадастровый номер -

№ п/п	Наименование характеристики	Значение характеристики
1	2	3
1	**Вид объекта недвижимости (помещение, машино-место)**	**Помещение**
2	**Ранее присвоенный государтсвенный учетный номер помещения, машино-места (кадастровый, инвентарный или условный номер)**	**-**
3	**Кадастровый номер исходного объекта недвижимости (объектов недвижимости)**	**-**
4	**Номер, тип этажа (этажей), на котором (которых) расположено помещение, машино-место**	**б/н-**
5	**Адрес помещения, машино-места**	**-**
	Местоположение помещения, машино-места	**Краснодарский край, г. Новороссийск, с. Цемдолина, ул. Солнечная**
	Дополнение местоположения помещения, машино-места	**городской округ город Новороссийск, д. 2 к. 3 пом. 35 МОП**
6	**Площадь помещения, машино-места (Р), м^2**	**17,7**
7	**Назначение помещения**	**Нежилое**
8	**Вид жилого помещения (квартира, комната (в квартире), если жилое помещение расположено в многоквартирном доме**	**-**
9	**Вид (виды) разрешенного использования помещения**	**-**
10	**Наименование помещения**	**-**
11	**Кадастровый номер (при наличии) или обозначение на плане этажа (или поэтажном плане) квартиры, в которой расположена комната**	**-**
12	**Сведения об отнесении к общему имуществу в многоквартирном доме или к вспомогательным помещениям**	**Общее имущество в многоквартирном доме**
13	**Сведения об отнесении к специализированному жилищному фонду или к жилым помещениям наемного дома социального использования или наемного дома коммерческого использования**	**-**
14	**Сведения о включении помещения в единый государственный реестр объектов культурного наследия (памятников истории и культуры) народов Российской Федерации**	
14.1	Регистрационный номер, вид и наименование объекта недвижимости в едином государственном реестре объектов культурного наследия (памятников истории и культуры) народов Российской Федерации либо регистрационный номер учетной карты объекта, представляющего собой историко-культурную ценность, вид и наименование выявленного объекта культурного наследия	-
14.2	Реквизиты решений Правительства Российской Федерации, органов охраны объектов культурного наследия о включении объекта недвижимости в единый государственный реестр объектов культурного наследия (памятников истории и культуры) народов Российской Федерации либо об отнесении объекта недвижимости к выявленным объектам культурного наследия, подлежащим государственной охране	-

14.3	Реквизиты документа, на основании которого установлены требования к сохранению, содержанию и использованию объектов культурного наследия (памятников истории и культуры) народов Российской Федерации, требования к обеспечению доступа к таким объектам либо выявленному объекту культурного наследия	-

Заключение кадастрового инженера

Технический план подготовлен кадастровым инженером С.С. Шабановой (СНИЛС 11760569663), являющейся членом саморегулируемой организации кадастровых инженеров - Ассоциации Саморегулируемой организации "Межрегиональный союз кадастровых инженеров"(далее - СРО), и имеющим уникальный регистрационный номер члена СРО в реестре членов СРО - 0637(дата внесения сведений о кадастровом инженере в такой реестр - 21.03.2016).
Технический план выполнен на основании проектной документации ЮП-19/001-АР3, разработанной Южной оценочной компанией "Эксперт" 01.10.2019 г, с целью постановки на кадастровый учет многоквартирного дома (литер 4 по проекту), состоящего из 2-х подъездов (2 секции) с количеством этажей — 17 (16 наземных + 1 подземный).
Кроме того, над верхним этажом расположена надстройка- выход на кровлю с лестничной клеткой и машинное помещение для обслуживания лифтов (в проектной документации значащиеся как "План на отм. +51,760"). Согласно письму Роснедвижимости от 27.08.2008 г. №АМ/1567 «Об этажности жилого дома», технический этаж, расположенный над верхним этажом, при определении этажности здания не учитывается.
В проектной документации представлены планы: подвала , первого этажа, план типового этажа, что соответствует 2-16 этажам и план на отм. +51,760, что соответствует надстройке.
Так как в классификаторе наименований этажей отсутствует значение "Надстройка", то было выбрано значение — "б/н - значение отсутствует".
Многоквартирный дом состоит из 259 помещений: 224 квартиры и 35 нежилых помещений (общее имущество в многоквартирном доме).
В соответствии с полученными координатами, а так же данным выписки из ЕГРН №КУВИ-002/2021-153068387 от 23.11.2021 г. рассматриваемый многоквартирный дом расположен на земельном участке с кадастровым номером 23:47:0111002:1634, в кадастровом квартале 23:47:0111002. Многоквартирный дом возведен на основании Разрешения на строительство №23-308000-1089-2019 от 23.09.2019 г. Сведения о пунктах опорной межевой сети указаны согласно выписки плановых координат пунктов исходной геодезической сети к Письму №11-296/42330 от 08.11.2018 г.
В данном техническом плане указано наименование объекта согласно проектной документации ЮП-19/001-АР4 и Приказа № 192-р от 17.12.2021 г - "Жилой комплекс "Красная площадь", расположенный по ул. Солнечная в г. Новороссийске. Литер 1- 1 этап строительства, Литер 2- 2 этап строительства, Литер 3- 3 этап строительства, Литер 4- 4 этап строительства, Литер 5- 5 этап строительства, Литер 6- 6 этап строительства".
Согласно приказу Управления архитектуры и градостроительства Администрации муниципального образования г. Новороссийск от 24.05.2022г. № 1541-а, многоквартирному дому, расположенному в г. Новороссийске, с. Цемдолина, ул. Ленина, присвоен адрес: Российская Федерация, Краснодарский край, городской округ город Новороссийск, с. Цемдолина, ул.Солнечная, дом 2. к. 3
В проектной документации ЮП-19/001-АР4 (лист 5 комплект чертежей) указан материал наружных стен — железобетонный каркас с заполнением из керамзитобетонных блоков. Так как в классификаторе материала стен отсутствует данное значение, то было выбрано значение - "Из прочих материалов".
Согласно проектной документации и разрешения на строительство площадь здания составляет:18836,36 кв.м, в том числе общая площадь квартир 12246,59 кв.м. По факту проведенных измерений общая площадь квартир — 12293,30 кв.м, площадь лоджий 1569,7 кв.м, количество квартир - 224, количество нежилых помещений (общее имущество в многоквартирном доме) — 35, площадью 2655,1 кв.м ((без учета лестничных клеток и лифтов) в соответствии с положением ФЗ от 13.07.2015 г № 218-фз "Огосударственной регистрации недвижимости"). Результаты проведенных измерений подтверждаются соответствующими поэтажными планами чертежей натурного обмера.
Площадь многоквартирного дома, определенная в пределах внутренних поверхностей наружных стен, согласно требований, утвержденных приказом Росреестра от 23.10.2020 №П/0393, составляет: 1129,4+8135,4+8117,1+1493,5+219,1+63,8=19158,3 кв.м. Расхождение площади многоквартирного

дома с 18836,36 кв.м до 19158,3 кв. м обусловлено погрешностью при строительстве, а так же внутренней отделкой помещений и составляет менее 5%.

При обследовании многоквартирного дома отклонений в архитектурных решениях от проектной документации не выявлено.

СХЕМА ГЕОДЕЗИЧЕСКИХ ПОСТРОЕНИЙ

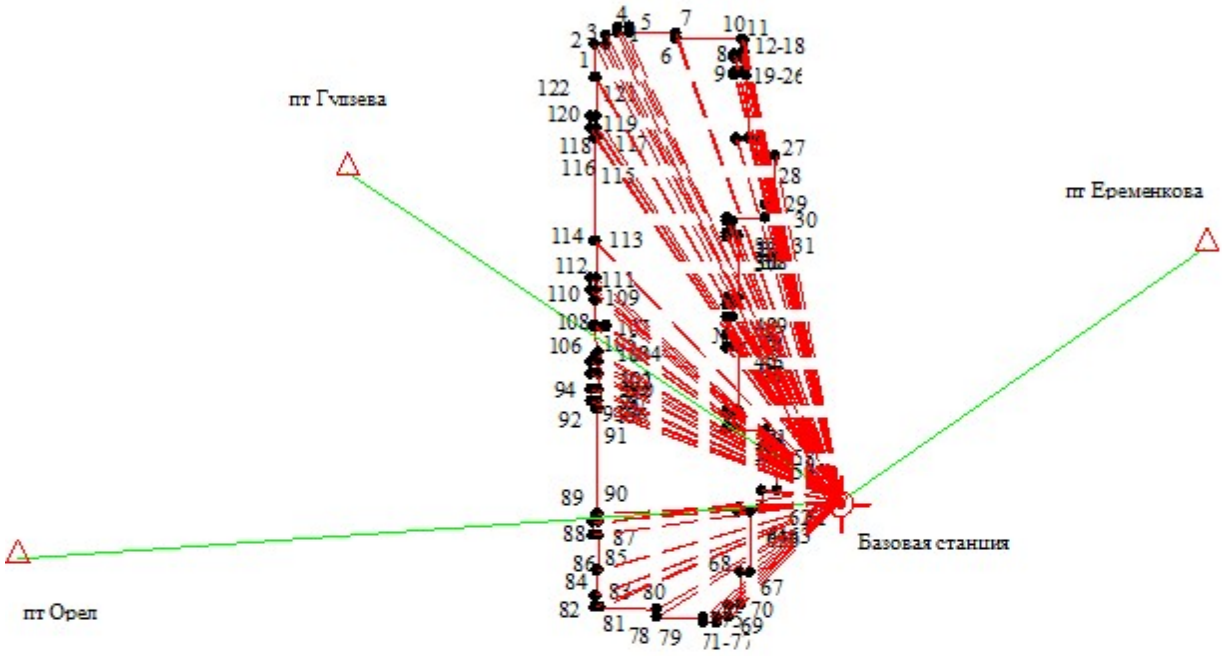

Условные обозначения:

- Базовая станция
- 1 - характерная точка контура объекта недвижимости
- часть контура, образованного проекцией вновь образованного наземного конструктивного элемента
- пт Орел - пункт геодезической сети
- закрепленная точка теодолитного хода
- № 1 - номер контура объекта недвижимости
- направление геодезических построений при определении координат характерных точек контура

СХЕМА РАСПОЛОЖЕНИЯ ЗДАНИЯ, СООРУЖЕНИЯ (ЧАСТИ ОБЪЕКТА НЕДВИЖИМОСТИ), ОБЪЕКТА НЕЗАВЕРШЕННОГО СТРОИТЕЛЬСТВА В ГРАНИЦАХ ЗЕМЕЛЬНОГО УЧАСТКА

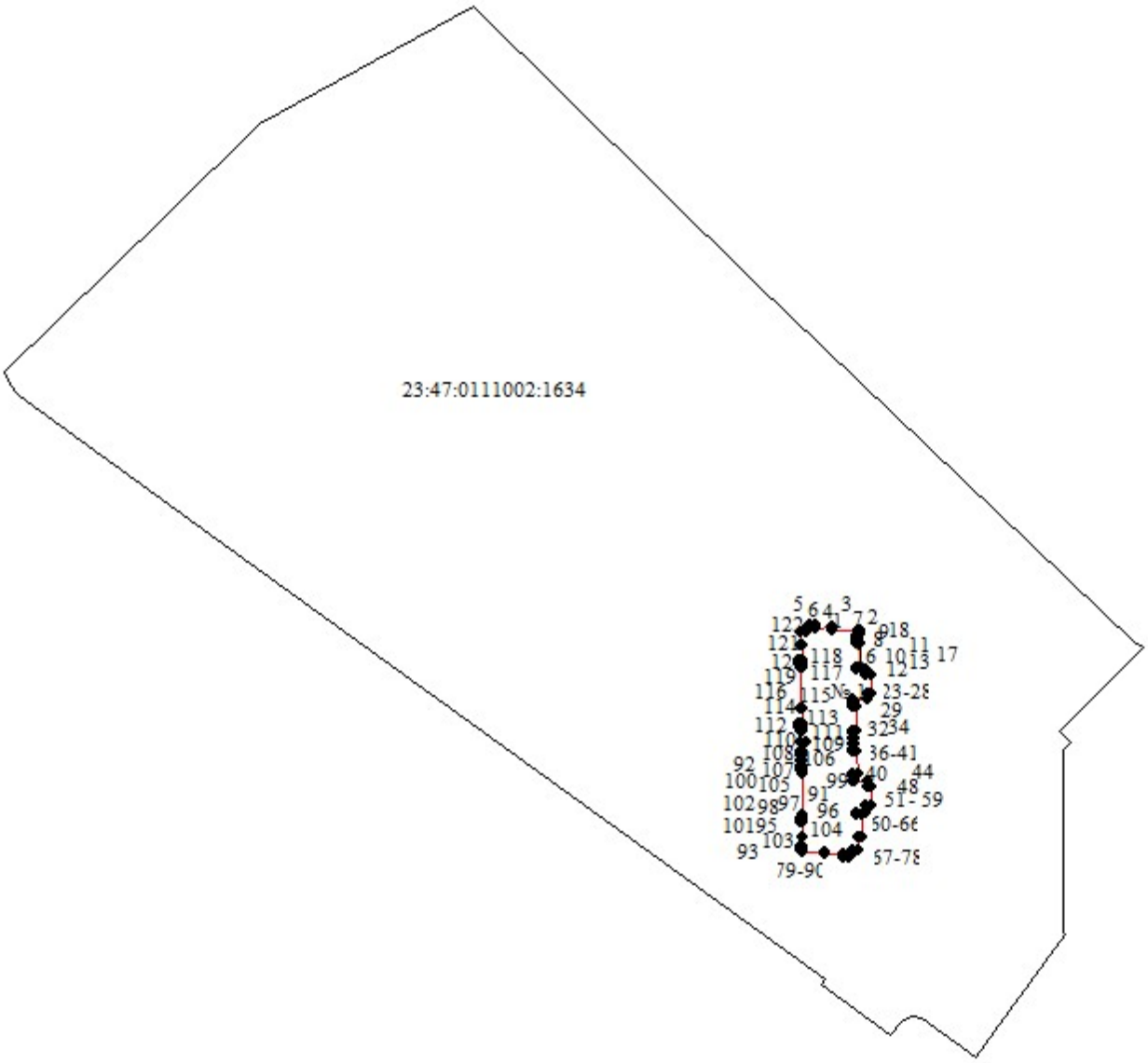

Условные обозначения:

◆ 1 - характерная точка контура объекта недвижимости

——— - часть контура, образованного проекцией вновь образованного наземного конструктивного элемента

——— - граница земельного участка

№ 1 - номер контура объекта недвижимости

23:47:0111002:1634 - кадастровый номер земельного участка

ЧЕРТЕЖ КОНТУРА ЗДАНИЯ, СООРУЖЕНИЯ (ЧАСТИ ОБЪЕКТА НЕДВИЖИМОСТИ), ОБЪЕКТА НЕЗАВЕРШЕННОГО СТРОИТЕЛЬСТВА

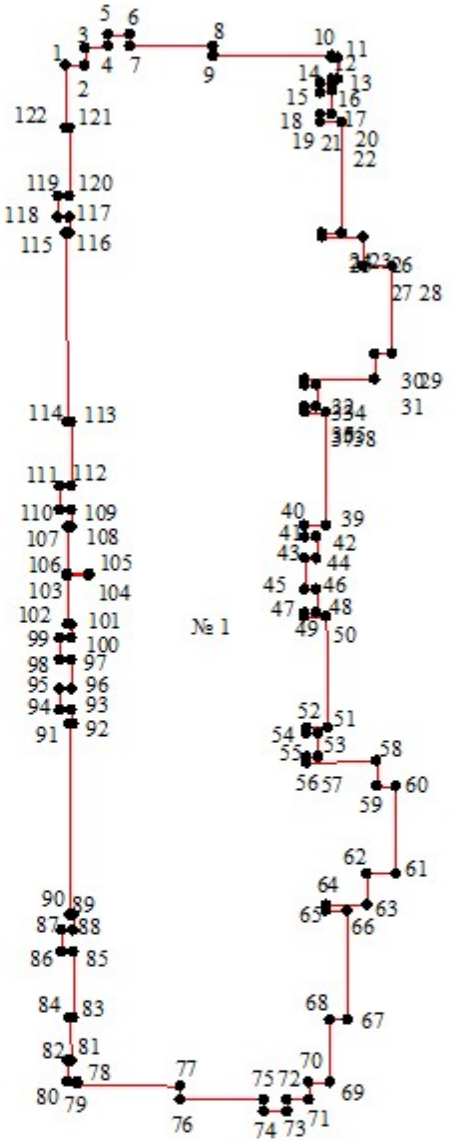

Масштаб 1:500

Условные обозначения:

- 1 - характерная точка контура объекта недвижимости
- ——— - часть контура, образованного проекцией вновь образованного наземного конструктивного элемента
- № 1 - номер контура объекта недвижимости

Кому *ООО Специализированный застройщик*
наименование застройщика(фамилия, имя, отчество
«Ромекс Девелопмент Юг»
- для граждан, полное наименование организации– для
353915, Краснодарский край, г. Новороссийск,
юридических лиц, его почтовый индекс,
ул. Революции 1905 года, д.35, пом. 5
адрес электронной почты)

РАЗРЕШЕНИЕ
на строительство

Дата «23» сентября 2019

№ 23 - 308000 – 1089 - 2019

(наименование уполномоченного федерального органа исполнительной власти или органа исполнительной власти субъекта Российской Федерации,
Управление архитектуры и градостроительства муниципального образования г. Новороссийск Краснодарского края
или органа местного самоуправления, осуществляющих выдачу разрешения на строительство. Государственная корпорация по атомной энергии "Росатом")

в соответствии со статьей 51 Градостроительного кодекса Российской Федерации, разрешает:

Строительство объекта капитального строительства	✓
Реконструкцию объекта капитального строительства	
Работы по сохранению объекта культурного наследия, затрагивающие конструктивные и другие характеристики надежности и безопасности такого объекта	
Строительство линейного объекта (объекта капитального строительства, входящего в состав линейного объекта)	
Реконструкцию линейного объекта (объекта капитального строительства, входящего в состав линейного объекта)	

Наименование объекта капитального строительства (этапа) в соответствии с проектной документацией	*Жилой комплекс «Красная площадь», расположенный по ул. Солнечная в г. Новороссийске*
Наименование организации, выдавшей положительное заключение экспертизы проектной документации, и в случаях, предусмотренных законодательством Российской Федерации, реквизиты приказа об утверждении положительного заключения государственной экологической экспертизы	*ООО «ПРОММАШ ТЕСТ» 119530, г. Москва, ул. Шоссе Очаковское, дом 34, пом. VII ком.6.*
Регистрационный номер и дата выдачи положительного заключения экспертизы проектной документации и в случаях, предусмотренных законодательством Российской Федерации, реквизиты приказа об утверждении положительного заключения государственной экологической экспертизы	*№ 23 – 2 – 1 – 3 – 024957– 2019 от 17 сентября 2019 г.*
Кадастровый номер земельного участка (земельных участков), в пределах которого (которых) расположен или планируется расположение объекта капитального строительства	*23:47:0111002:1634*
Номер кадастрового квартала (кадастровых кварталов), в пределах которого (которых) расположен или планируется расположение объекта капитального строительства	*23:47:0111002*
Кадастровый номер реконструируемого объекта капитального строительства	

3.1	Сведения о градостроительном плане земельного участка	*№ Ru 23308000-047-0002-0013180 от 23 августа 2019 года*
3.2	Сведения о проекте планировки и проекте межевания территории	*Проект планировки и межевания утвержден постановлением администрации муниципального образования г. Новороссийск от 27.08.2018 г. № 3418*
3.3	Сведения о проектной документации объекта капитального строительства, планируемого к строительству, реконструкции, проведению работ сохранения объекта культурного наследия, при которых затрагиваются конструктивные и другие характеристики надежности и безопасности объекта	*Генеральная проектная организация: - ООО «Южная оценочная компания «Эксперт» 350020, РФ, Краснодарский край, г. Краснодар, ул. Красная, 155/1, оф. 304-315; ООО «ГеоПроект» РФ,350000, г. Краснодар, ул. Шифрина,5, к.224; Инженерно-геологические, инженерно-геодезические, инженерно-экологические, инженерно-гидрометеорологические изыскания и сейсмическое микрорайонирование выполнены: - ООО «РусИнтеКо» РФ, 350015. г. Краснодар, ул. Новокузнечная, 39*

Краткие проектные характеристики для строительства, реконструкции объекта капитального строительства, объекта культурного наследия, если при проведении работ по сохранению объекта культурного наследия затрагиваются конструктивные и другие характеристики надежности и безопасности такого объекта:

Наименование объекта капитального строительства, входящего в состав имущественного комплекса, в соответствии с проектной документацией:

Жилой комплекс «Красная площадь», расположенный по ул. Солнечная в г. Новороссийске

Общая площадь (кв.м):	*18836,36 +18836,36 +18836,36 +18836,36 +18836,36 +1521,00*	Площадь участка (кв.м):	*55417*
Объем (куб. м):	*65504,84 +65504,84 +65504,84 +65504,84 +65504,84 +7770,00*	в том числе подземной части (куб.м):	*3621,55 +3621,55 +3621,55 +3621,55 +3621,55*
Количество этажей (шт.):	*17;17;17;17;17;2*	Высота (м):	
Количество подземных этажей, в т.ч. (шт.):	*1;1;1;1;1;-;*	Вместимость (чел.):	
Площадь застройки (кв. м):	*1326,13 +1326,13 +1326,13 +1326,13 +1326,13 +1003,60*		
Иные показатели:	*<u>Литер 1</u> Этажность -16 эт, общая площадь жилых помещений (без учета балконов, лоджий, веранд) -12246,59 кв.м., общая площадь жилых помещений (с учетом балконов, лоджий, веранд) -13065,95 кв.м., Количество квартир всего - 224-шт., в т.ч. 1-комнатных (в т.ч. студии) – 160 шт.,2-комнатных - 48 шт.,3-комнатных -16 шт. <u>Литер 2</u> Этажность -16 эт, общая площадь жилых помещений (без учета балконов, лоджий, веранд) -12246,59 кв.м., общая площадь жилых помещений (с учетом балконов, лоджий, веранд) -13065,95 кв.м., Количество квартир всего - 224-шт., в т.ч. 1-комнатных (в т.ч. студии) – 160 шт., 2-комнатных - 48 шт.,3-комнатных -16 шт.*		

		Литер 3 *Этажность -16 эт, общая площадь жилых помещений (без учета балконов, лоджий, веранд) -12246,59 кв.м., общая площадь жилых помещений (с учетом балконов, лоджий, веранд) -13065,95 кв.м.,* *Количество квартир всего - 224-шт., в т.ч. 1-комнатных (в т.ч. студии) – 160 шт.,2-комнатных - 48 шт.,3-комнатных -16 шт.* *Литер 4* *Этажность -16 эт, общая площадь жилых помещений (без учета балконов, лоджий, веранд) -12246,59 кв.м., общая площадь жилых помещений (с учетом балконов, лоджий, веранд) -13065,95 кв.м.,* *Количество квартир всего - 224-шт., в т.ч. 1-комнатных (в т.ч. студии) – 160 шт.,2-комнатных - 48 шт.,3-комнатных -16 шт.* *Литер 5* *Этажность -16 эт, общая площадь жилых помещений (без учета балконов, лоджий, веранд) -12246,59 кв.м., общая площадь жилых помещений (с учетом балконов, лоджий, веранд) -13065,95 кв.м.,* *Количество квартир всего - 224-шт., в т.ч. 1-комнатных (в т.ч. студии) – 160 шт.,2-комнатных - 48 шт.,3-комнатных -16 шт.* *Литер 6* *Этажность -2 эт, общая площадь помещений общественного назначения -1521,00 кв.м., полезная площадь помещений общественного назначения -1728,17 кв.м.*

Адрес (местоположение) объекта:	*Краснодарский край, г. Новороссийск, с. Цемдолина, ул. Ленина*
Краткие проектные характеристики линейного объекта:	
Категория (класс):	
Протяженность:	
Мощность (пропускная способность, грузооборот, интенсивность движения):	
Тип (КЛ, ВЛ, КВЛ), уровень напряжения линий электропередачи	
Перечень конструктивных элементов, оказывающих влияние на безопасность:	
Иные показатели:	

Срок действия настоящего разрешения - до "23" апреля 2021 г. в соответствии с *Положительным заключением экспертизы ООО «ПРОММАШ ТЕСТ» № 23 – 2 – 1 – 3 – 024957– 2019 от 17 сентября 2019 г.*

Начальник управления архитектуры и градостроительства муниципального образования г. Новороссийск _____ _____ *А.А.Паскаянц*

(должность уполномоченного сотрудника органа, осуществляющего выдачу разрешения на строительство) (подпись) (расшифровка подписи)

"23" апреля 2019 г.

М.П.

ДЛЯ ДОКУМЕНТОВ * ИНН 2315021181 * ОГРН 1032309082002 *

Действие настоящего разрешения продлено до "____" _____ 20____ г.

_____ _____ _____

(должность уполномоченного сотрудника органа, осуществляющего выдачу разрешения на строительство) (подпись) (расшифровка подписи)

"____" _____ 20____ г.

М.П.

Действие настоящего разрешения
продлено до "____" _____ 20____ г.

_____ _____ _____
(должность уполномоченного сотрудника органа, осуществляющего выдачу разрешения на строительство) (подпись) (расшифровка подписи)

"_____" _____ 20____ г.
М.П.

Действие настоящего разрешения
продлено до "____" _____ 20____ г.

_____ _____ _____
(должность уполномоченного сотрудника органа, осуществляющего выдачу разрешения на строительство) (подпись) (расшифровка подписи)

"_____" _____ 20____ г.
М.П.


Прошито
Пронумеровано
13
листов
Исполнитель:
ДЛЯ ДОКУМЕНТОВ
ИНН 2315021181
ОГРН 1032309082002

УПРАВЛЕНИЕ АРХИТЕКТУРЫ И ГРАДОСТРОИТЕЛЬСТВА
АДМИНИСТРАЦИИ МУНИЦИПАЛЬНОГО ОБРАЗОВАНИЯ
ГОРОД НОВОРОССИЙСК

П Р И К А З

22.11. 2022 г. № 3950-а

г. Новороссийск

О присвоении квартирам и нежилым помещениям адресов

Жилой комплекс подлежит строительству на земельном участке с кадастровым номером 23:47:011002:1634 согласно разрешению на строительство от 23 сентября 2019 года № 23-308000-1089-2019 (с изменениями от 26 сентября 2019 года № 52-р, от 20 декабря 2019 года № 97-р и от 17 декабря 2021 года № 192-р соответственно).

Рассмотрев заявление правообладателя земельного участка с кадастровым номером 23:47:011002:1634, руководствуясь постановлением Правительства Российской Федерации от 19 ноября 2014 года № 1221 «Об утверждении Правил присвоения, изменения и аннулирования адресов», постановлением главы муниципального образования город Новороссийск от 7 декабря 2017 года № 9334 «О делегировании полномочий по присвоению, изменению и аннулированию адресов», постановлением администрации муниципального образования город Новороссийск от 20 августа 2015 года № 6500 «Об утверждении правил присвоения, изменения и аннулирования адресов на территории муниципального образования город Новороссийск и об утрате силы некоторых постановлений администрации муниципального образования город Новороссийск»,

ПРИКАЗЫВАЮ:

1. Присвоить жилому помещению, площадью 30,4 кв. м, расположенному в г.о. г. Новороссийск, с. Цемдолина, ул. Солнечная, обозначенному в техническом плане с адресом как: «Краснодарский край, г. Новороссийск, с. Цемдолина, ул. Солнечная», адрес: Российская Федерация, Краснодарский край, городской округ город Новороссийск, с. Цемдолина, ул. Солнечная, д. 2, к. 2, кв. 1.

2. Присвоить жилому помещению, площадью 109,2 кв. м, расположенному в г.о. г. Новороссийск, с. Цемдолина, ул. Солнечная, обозначенному в техническом плане с адресом как: «Краснодарский край, г. Новороссийск, с. Цемдолина, ул. Солнечная», адрес: Российская Федерация, Краснодарский край, городской округ город Новороссийск, с. Цемдолина, ул. Солнечная, д. 2, к. 2, кв. 2

3. Присвоить жилому помещению, площадью 57,1 кв. м,

расположенному в г.о. г. Новороссийск, с. Цемдолина, ул. Солнечная, обозначенному в техническом плане с адресом как: «Краснодарский край, г. Новороссийск, с. Цемдолина, ул. Солнечная», адрес: Российская Федерация, Краснодарский край, городской округ город Новороссийск, с. Цемдолина, ул. Солнечная, д. 2, к. 2, кв. 3.

4. Присвоить жилому помещению, площадью 57,5 кв. м, расположенному в г.о. г. Новороссийск, с. Цемдолина, ул. Солнечная, обозначенному в техническом плане с адресом как: «Краснодарский край, г. Новороссийск, с. Цемдолина, ул. Солнечная», адрес: Российская Федерация, Краснодарский край, городской округ город Новороссийск, с. Цемдолина, ул. Солнечная, д. 2, к. 2, кв. 4.

5. Присвоить жилому помещению, площадью 55,0 кв. м, расположенному в г.о. г. Новороссийск, с. Цемдолина, ул. Солнечная, обозначенному в техническом плане с адресом как: «Краснодарский край, г. Новороссийск, с. Цемдолина, ул. Солнечная», адрес: Российская Федерация, Краснодарский край, городской округ город Новороссийск, с. Цемдолина, ул. Солнечная, д. 2, к. 2, кв. 5.

6. Присвоить жилому помещению, площадью 71,2 кв. м, расположенному в г.о. г. Новороссийск, с. Цемдолина, ул. Солнечная, обозначенному в техническом плане с адресом как: «Краснодарский край, г. Новороссийск, с. Цемдолина, ул. Солнечная», адрес: Российская Федерация, Краснодарский край, городской округ город Новороссийск, с. Цемдолина, ул. Солнечная, д. 2, к. 2, кв. 6.

7. Присвоить жилому помещению, площадью 42,2 кв. м, расположенному в г.о. г. Новороссийск, с. Цемдолина, ул. Солнечная, обозначенному в техническом плане с адресом как: «Краснодарский край, г. Новороссийск, с. Цемдолина, ул. Солнечная», адрес: Российская Федерация, Краснодарский край, городской округ город Новороссийск, с. Цемдолина, ул. Солнечная, д. 2, к. 2, кв. 7.

8. Присвоить жилому помещению, площадью 108,3 кв. м, расположенному в г.о. г. Новороссийск, с. Цемдолина, ул. Солнечная, обозначенному в техническом плане с адресом как: «Краснодарский край, г. Новороссийск, с. Цемдолина, ул. Солнечная», адрес: Российская Федерация, Краснодарский край, городской округ город Новороссийск, с. Цемдолина, ул. Солнечная, д. 2, к. 2, кв. 8.

9. Присвоить жилому помещению, площадью 56,8 кв. м, расположенному в г.о. г. Новороссийск, с. Цемдолина, ул. Солнечная, обозначенному в техническом плане с адресом как: «Краснодарский край, г. Новороссийск, с. Цемдолина, ул. Солнечная», адрес: Российская Федерация, Краснодарский край, городской округ город Новороссийск, с. Цемдолина, ул. Солнечная, д. 2, к. 2, кв. 9.

10. Присвоить жилому помещению, площадью 56,6 кв. м, расположенному в г.о. г. Новороссийск, с. Цемдолина, ул. Солнечная, обозначенному в техническом плане с адресом как: «Краснодарский край, г. Новороссийск, с. Цемдолина, ул. Солнечная», адрес: Российская

Федерация, Краснодарский край, городской округ город Новороссийск, с. Цемдолина, ул. Солнечная, д. 2, к. 2, кв. 10.

11. Присвоить жилому помещению, площадью 54,2 кв. м, расположенному в г.о. г. Новороссийск, с. Цемдолина, ул. Солнечная, обозначенному в техническом плане с адресом как: «Краснодарский край, г. Новороссийск, с. Цемдолина, ул. Солнечная», адрес: Российская Федерация, Краснодарский край, городской округ город Новороссийск, с. Цемдолина, ул. Солнечная, д. 2, к. 2, кв. 11.

12. Присвоить жилому помещению, площадью 70,9 кв. м, расположенному в г.о. г. Новороссийск, с. Цемдолина, ул. Солнечная, обозначенному в техническом плане с адресом как: «Краснодарский край, г. Новороссийск, с. Цемдолина, ул. Солнечная», адрес: Российская Федерация, Краснодарский край, городской округ город Новороссийск, с. Цемдолина, ул. Солнечная, д. 2, к. 2, кв. 12.

13. Присвоить жилому помещению, площадью 42,3 кв. м, расположенному в г.о. г. Новороссийск, с. Цемдолина, ул. Солнечная, обозначенному в техническом плане с адресом как: «Краснодарский край, г. Новороссийск, с. Цемдолина, ул. Солнечная», адрес: Российская Федерация, Краснодарский край, городской округ город Новороссийск, с. Цемдолина, ул. Солнечная, д. 2, к. 2, кв. 13.

14. Присвоить жилому помещению, площадью 108,0 кв. м, расположенному в г.о. г. Новороссийск, с. Цемдолина, ул. Солнечная, обозначенному в техническом плане с адресом как: «Краснодарский край, г. Новороссийск, с. Цемдолина, ул. Солнечная», адрес: Российская Федерация, Краснодарский край, городской округ город Новороссийск, с. Цемдолина, ул. Солнечная, д. 2, к. 2, кв. 14.

15. Присвоить жилому помещению, площадью 56,7 кв. м, расположенному в г.о. г. Новороссийск, с. Цемдолина, ул. Солнечная, обозначенному в техническом плане с адресом как: «Краснодарский край, г. Новороссийск, с. Цемдолина, ул. Солнечная», адрес: Российская Федерация, Краснодарский край, городской округ город Новороссийск, с. Цемдолина, ул. Солнечная, д. 2, к. 2, кв. 15.

16. Присвоить жилому помещению, площадью 56,8 кв. м, расположенному в г.о. г. Новороссийск, с. Цемдолина, ул. Солнечная, обозначенному в техническом плане с адресом как: «Краснодарский край, г. Новороссийск, с. Цемдолина, ул. Солнечная», адрес: Российская Федерация, Краснодарский край, городской округ город Новороссийск, с. Цемдолина, ул. Солнечная, д. 2, к. 2, кв. 16.

17. Присвоить жилому помещению, площадью 54,1 кв. м, расположенному в г.о. г. Новороссийск, с. Цемдолина, ул. Солнечная, обозначенному в техническом плане с адресом как: «Краснодарский край, г. Новороссийск, с. Цемдолина, ул. Солнечная», адрес: Российская Федерация, Краснодарский край, городской округ город Новороссийск, с. Цемдолина, ул. Солнечная, д. 2, к. 2, кв. 17.

18. Присвоить жилому помещению, площадью 71,1 кв. м,

расположенному в г.о. г. Новороссийск, с. Цемдолина, ул. Солнечная, обозначенному в техническом плане с адресом как: «Краснодарский край, г. Новороссийск, с. Цемдолина, ул. Солнечная», адрес: Российская Федерация, Краснодарский край, городской округ город Новороссийск, с. Цемдолина, ул. Солнечная, д. 2, к. 2, кв. 18.

19. Присвоить жилому помещению, площадью 42,3 кв. м, расположенному в г.о. г. Новороссийск, с. Цемдолина, ул. Солнечная, обозначенному в техническом плане с адресом как: «Краснодарский край, г. Новороссийск, с. Цемдолина, ул. Солнечная», адрес: Российская Федерация, Краснодарский край, городской округ город Новороссийск, с. Цемдолина, ул. Солнечная, д. 2, к. 2, кв. 19.

20. Присвоить жилому помещению, площадью 108,2 кв. м, расположенному в г.о. г. Новороссийск, с. Цемдолина, ул. Солнечная, обозначенному в техническом плане с адресом как: «Краснодарский край, г. Новороссийск, с. Цемдолина, ул. Солнечная», адрес: Российская Федерация, Краснодарский край, городской округ город Новороссийск, с. Цемдолина, ул. Солнечная, д. 2, к. 2, кв. 20.

21. Присвоить жилому помещению, площадью 56,8 кв. м, расположенному в г.о. г. Новороссийск, с. Цемдолина, ул. Солнечная, обозначенному в техническом плане с адресом как: «Краснодарский край, г. Новороссийск, с. Цемдолина, ул. Солнечная», адрес: Российская Федерация, Краснодарский край, городской округ город Новороссийск, с. Цемдолина, ул. Солнечная, д. 2, к. 2, кв. 21.

22. Присвоить жилому помещению, площадью 56,9 кв. м, расположенному в г.о. г. Новороссийск, с. Цемдолина, ул. Солнечная, обозначенному в техническом плане с адресом как: «Краснодарский край, г. Новороссийск, с. Цемдолина, ул. Солнечная», адрес: Российская Федерация, Краснодарский край, городской округ город Новороссийск, с. Цемдолина, ул. Солнечная, д. 2, к. 2, кв. 22.

23. Присвоить жилому помещению, площадью 54,1 кв. м, расположенному в г.о. г. Новороссийск, с. Цемдолина, ул. Солнечная, обозначенному в техническом плане с адресом как: «Краснодарский край, г. Новороссийск, с. Цемдолина, ул. Солнечная», адрес: Российская Федерация, Краснодарский край, городской округ город Новороссийск, с. Цемдолина, ул. Солнечная, д. 2, к. 2, кв. 23.

24. Присвоить жилому помещению, площадью 71,0 кв. м, расположенному в г.о. г. Новороссийск, с. Цемдолина, ул. Солнечная, обозначенному в техническом плане с адресом как: «Краснодарский край, г. Новороссийск, с. Цемдолина, ул. Солнечная», адрес: Российская Федерация, Краснодарский край, городской округ город Новороссийск, с. Цемдолина, ул. Солнечная, д. 2, к. 2, кв. 24.

25. Присвоить жилому помещению, площадью 42,2 кв. м, расположенному в г.о. г. Новороссийск, с. Цемдолина, ул. Солнечная, обозначенному в техническом плане с адресом как: «Краснодарский край, г. Новороссийск, с. Цемдолина, ул. Солнечная», адрес: Российская

Федерация, Краснодарский край, городской округ город Новороссийск, с. Цемдолина, ул. Солнечная, д. 2, к. 2, кв. 25.

26. Присвоить жилому помещению, площадью 107,9 кв. м, расположенному в г.о. г. Новороссийск, с. Цемдолина, ул. Солнечная, обозначенному в техническом плане с адресом как: «Краснодарский край, г. Новороссийск, с. Цемдолина, ул. Солнечная», адрес: Российская Федерация, Краснодарский край, городской округ город Новороссийск, с. Цемдолина, ул. Солнечная, д. 2, к. 2, кв. 26.

27. Присвоить жилому помещению, площадью 56,6 кв. м, расположенному в г.о. г. Новороссийск, с. Цемдолина, ул. Солнечная, обозначенному в техническом плане с адресом как: «Краснодарский край, г. Новороссийск, с. Цемдолина, ул. Солнечная», адрес: Российская Федерация, Краснодарский край, городской округ город Новороссийск, с. Цемдолина, ул. Солнечная, д. 2, к. 2, кв. 27.

28. Присвоить жилому помещению, площадью 56,8 кв. м, расположенному в г.о. г. Новороссийск, с. Цемдолина, ул. Солнечная, обозначенному в техническом плане с адресом как: «Краснодарский край, г. Новороссийск, с. Цемдолина, ул. Солнечная», адрес: Российская Федерация, Краснодарский край, городской округ город Новороссийск, с. Цемдолина, ул. Солнечная, д. 2, к. 2, кв. 28.

29. Присвоить жилому помещению, площадью 54,3 кв. м, расположенному в г.о. г. Новороссийск, с. Цемдолина, ул. Солнечная, обозначенному в техническом плане с адресом как: «Краснодарский край, г. Новороссийск, с. Цемдолина, ул. Солнечная», адрес: Российская Федерация, Краснодарский край, городской округ город Новороссийск, с. Цемдолина, ул. Солнечная, д. 2, к. 2, кв. 29.

30. Присвоить жилому помещению, площадью 71,0 кв. м, расположенному в г.о. г. Новороссийск, с. Цемдолина, ул. Солнечная, обозначенному в техническом плане с адресом как: «Краснодарский край, г. Новороссийск, с. Цемдолина, ул. Солнечная», адрес: Российская Федерация, Краснодарский край, городской округ город Новороссийск, с. Цемдолина, ул. Солнечная, д. 2, к. 2, кв. 30.

31. Присвоить жилому помещению, площадью 42,4 кв. м, расположенному в г.о. г. Новороссийск, с. Цемдолина, ул. Солнечная, обозначенному в техническом плане с адресом как: «Краснодарский край, г. Новороссийск, с. Цемдолина, ул. Солнечная», адрес: Российская Федерация, Краснодарский край, городской округ город Новороссийск, с. Цемдолина, ул. Солнечная, д. 2, к. 2, кв. 31.

32. Присвоить жилому помещению, площадью 108,1 кв. м, расположенному в г.о. г. Новороссийск, с. Цемдолина, ул. Солнечная, обозначенному в техническом плане с адресом как: «Краснодарский край, г. Новороссийск, с. Цемдолина, ул. Солнечная», адрес: Российская Федерация, Краснодарский край, городской округ город Новороссийск, с. Цемдолина, ул. Солнечная, д. 2, к. 2, кв. 32.

33. Присвоить жилому помещению, площадью 56,8 кв. м,

расположенному в г.о. г. Новороссийск, с. Цемдолина, ул. Солнечная, обозначенному в техническом плане с адресом как: «Краснодарский край, г. Новороссийск, с. Цемдолина, ул. Солнечная», адрес: Российская Федерация, Краснодарский край, городской округ город Новороссийск, с. Цемдолина, ул. Солнечная, д. 2, к. 2, кв. 33.

34. Присвоить жилому помещению, площадью 56,8 кв. м, расположенному в г.о. г. Новороссийск, с. Цемдолина, ул. Солнечная, обозначенному в техническом плане с адресом как: «Краснодарский край, г. Новороссийск, с. Цемдолина, ул. Солнечная», адрес: Российская Федерация, Краснодарский край, городской округ город Новороссийск, с. Цемдолина, ул. Солнечная, д. 2, к. 2, кв. 34.

35. Присвоить жилому помещению, площадью 54,2 кв. м, расположенному в г.о. г. Новороссийск, с. Цемдолина, ул. Солнечная, обозначенному в техническом плане с адресом как: «Краснодарский край, г. Новороссийск, с. Цемдолина, ул. Солнечная», адрес: Российская Федерация, Краснодарский край, городской округ город Новороссийск, с. Цемдолина, ул. Солнечная, д. 2, к. 2, кв. 35.

36. Присвоить жилому помещению, площадью 70,9 кв. м, расположенному в г.о. г. Новороссийск, с. Цемдолина, ул. Солнечная, обозначенному в техническом плане с адресом как: «Краснодарский край, г. Новороссийск, с. Цемдолина, ул. Солнечная», адрес: Российская Федерация, Краснодарский край, городской округ город Новороссийск, с. Цемдолина, ул. Солнечная, д. 2, к. 2, кв. 36.

37. Присвоить жилому помещению, площадью 42,3 кв. м, расположенному в г.о. г. Новороссийск, с. Цемдолина, ул. Солнечная, обозначенному в техническом плане с адресом как: «Краснодарский край, г. Новороссийск, с. Цемдолина, ул. Солнечная», адрес: Российская Федерация, Краснодарский край, городской округ город Новороссийск, с. Цемдолина, ул. Солнечная, д. 2, к. 2, кв. 37.

38. Присвоить жилому помещению, площадью 108,1 кв. м, расположенному в г.о. г. Новороссийск, с. Цемдолина, ул. Солнечная, обозначенному в техническом плане с адресом как: «Краснодарский край, г. Новороссийск, с. Цемдолина, ул. Солнечная», адрес: Российская Федерация, Краснодарский край, городской округ город Новороссийск, с. Цемдолина, ул. Солнечная, д. 2, к. 2, кв. 38.

39. Присвоить жилому помещению, площадью 56,9 кв. м, расположенному в г.о. г. Новороссийск, с. Цемдолина, ул. Солнечная, обозначенному в техническом плане с адресом как: «Краснодарский край, г. Новороссийск, с. Цемдолина, ул. Солнечная», адрес: Российская Федерация, Краснодарский край, городской округ город Новороссийск, с. Цемдолина, ул. Солнечная, д. 2, к. 2, кв. 39.

40. Присвоить жилому помещению, площадью 57,0 кв. м, расположенному в г.о. г. Новороссийск, с. Цемдолина, ул. Солнечная, обозначенному в техническом плане с адресом как: «Краснодарский край, г. Новороссийск, с. Цемдолина, ул. Солнечная», адрес: Российская

Федерация, Краснодарский край, городской округ город Новороссийск, с. Цемдолина, ул. Солнечная, д. 2, к. 2, кв. 40.

41. Присвоить жилому помещению, площадью 54,3 кв. м, расположенному в г.о. г. Новороссийск, с. Цемдолина, ул. Солнечная, обозначенному в техническом плане с адресом как: «Краснодарский край, г. Новороссийск, с. Цемдолина, ул. Солнечная», адрес: Российская Федерация, Краснодарский край, городской округ город Новороссийск, с. Цемдолина, ул. Солнечная, д. 2, к. 2, кв. 41.

42. Присвоить жилому помещению, площадью 71,1 кв. м, расположенному в г.о. г. Новороссийск, с. Цемдолина, ул. Солнечная, обозначенному в техническом плане с адресом как: «Краснодарский край, г. Новороссийск, с. Цемдолина, ул. Солнечная», адрес: Российская Федерация, Краснодарский край, городской округ город Новороссийск, с. Цемдолина, ул. Солнечная, д. 2, к. 2, кв. 42.

43. Присвоить жилому помещению, площадью 42,3 кв. м, расположенному в г.о. г. Новороссийск, с. Цемдолина, ул. Солнечная, обозначенному в техническом плане с адресом как: «Краснодарский край, г. Новороссийск, с. Цемдолина, ул. Солнечная», адрес: Российская Федерация, Краснодарский край, городской округ город Новороссийск, с. Цемдолина, ул. Солнечная, д. 2, к. 2, кв. 43.

44. Присвоить жилому помещению, площадью 108,2 кв. м, расположенному в г.о. г. Новороссийск, с. Цемдолина, ул. Солнечная, обозначенному в техническом плане с адресом как: «Краснодарский край, г. Новороссийск, с. Цемдолина, ул. Солнечная», адрес: Российская Федерация, Краснодарский край, городской округ город Новороссийск, с. Цемдолина, ул. Солнечная, д. 2, к. 2, кв. 44.

45. Присвоить жилому помещению, площадью 57,1 кв. м, расположенному в г.о. г. Новороссийск, с. Цемдолина, ул. Солнечная, обозначенному в техническом плане с адресом как: «Краснодарский край, г. Новороссийск, с. Цемдолина, ул. Солнечная», адрес: Российская Федерация, Краснодарский край, городской округ город Новороссийск, с. Цемдолина, ул. Солнечная, д. 2, к. 2, кв. 45.

46. Присвоить жилому помещению, площадью 56,9 кв. м, расположенному в г.о. г. Новороссийск, с. Цемдолина, ул. Солнечная, обозначенному в техническом плане с адресом как: «Краснодарский край, г. Новороссийск, с. Цемдолина, ул. Солнечная», адрес: Российская Федерация, Краснодарский край, городской округ город Новороссийск, с. Цемдолина, ул. Солнечная, д. 2, к. 2, кв. 46.

47. Присвоить жилому помещению, площадью 54,2 кв. м, расположенному в г.о. г. Новороссийск, с. Цемдолина, ул. Солнечная, обозначенному в техническом плане с адресом как: «Краснодарский край, г. Новороссийск, с. Цемдолина, ул. Солнечная», адрес: Российская Федерация, Краснодарский край, городской округ город Новороссийск, с. Цемдолина, ул. Солнечная, д. 2, к. 2, кв. 47.

48. Присвоить жилому помещению, площадью 71,2 кв. м,

расположенному в г.о. г. Новороссийск, с. Цемдолина, ул. Солнечная, обозначенному в техническом плане с адресом как: «Краснодарский край, г. Новороссийск, с. Цемдолина, ул. Солнечная», адрес: Российская Федерация, Краснодарский край, городской округ город Новороссийск, с. Цемдолина, ул. Солнечная, д. 2, к. 2, кв. 48.

49. Присвоить жилому помещению, площадью 42,3 кв. м, расположенному в г.о. г. Новороссийск, с. Цемдолина, ул. Солнечная, обозначенному в техническом плане с адресом как: «Краснодарский край, г. Новороссийск, с. Цемдолина, ул. Солнечная», адрес: Российская Федерация, Краснодарский край, городской округ город Новороссийск, с. Цемдолина, ул. Солнечная, д. 2, к. 2, кв. 49.

50. Присвоить жилому помещению, площадью 108,2 кв. м, расположенному в г.о. г. Новороссийск, с. Цемдолина, ул. Солнечная, обозначенному в техническом плане с адресом как: «Краснодарский край, г. Новороссийск, с. Цемдолина, ул. Солнечная», адрес: Российская Федерация, Краснодарский край, городской округ город Новороссийск, с. Цемдолина, ул. Солнечная, д. 2, к. 2, кв. 50.

51. Присвоить жилому помещению, площадью 56,9 кв. м, расположенному в г.о. г. Новороссийск, с. Цемдолина, ул. Солнечная, обозначенному в техническом плане с адресом как: «Краснодарский край, г. Новороссийск, с. Цемдолина, ул. Солнечная», адрес: Российская Федерация, Краснодарский край, городской округ город Новороссийск, с. Цемдолина, ул. Солнечная, д. 2, к. 2, кв. 51.

52. Присвоить жилому помещению, площадью 57,0 кв. м, расположенному в г.о. г. Новороссийск, с. Цемдолина, ул. Солнечная, обозначенному в техническом плане с адресом как: «Краснодарский край, г. Новороссийск, с. Цемдолина, ул. Солнечная», адрес: Российская Федерация, Краснодарский край, городской округ город Новороссийск, с. Цемдолина, ул. Солнечная, д. 2, к. 2, кв. 52.

53. Присвоить жилому помещению, площадью 54,3 кв. м, расположенному в г.о. г. Новороссийск, с. Цемдолина, ул. Солнечная, обозначенному в техническом плане с адресом как: «Краснодарский край, г. Новороссийск, с. Цемдолина, ул. Солнечная», адрес: Российская Федерация, Краснодарский край, городской округ город Новороссийск, с. Цемдолина, ул. Солнечная, д. 2, к. 2, кв. 53.

54. Присвоить жилому помещению, площадью 71,1 кв. м, расположенному в г.о. г. Новороссийск, с. Цемдолина, ул. Солнечная, обозначенному в техническом плане с адресом как: «Краснодарский край, г. Новороссийск, с. Цемдолина, ул. Солнечная», адрес: Российская Федерация, Краснодарский край, городской округ город Новороссийск, с. Цемдолина, ул. Солнечная, д. 2, к. 2, кв. 54.

55. Присвоить жилому помещению, площадью 42,2 кв. м, расположенному в г.о. г. Новороссийск, с. Цемдолина, ул. Солнечная, обозначенному в техническом плане с адресом как: «Краснодарский край, г. Новороссийск, с. Цемдолина, ул. Солнечная», адрес: Российская

Федерация, Краснодарский край, городской округ город Новороссийск, с. Цемдолина, ул. Солнечная, д. 2, к. 2, кв. 55.

56. Присвоить жилому помещению, площадью 108,1 кв. м, расположенному в г.о. г. Новороссийск, с. Цемдолина, ул. Солнечная, обозначенному в техническом плане с адресом как: «Краснодарский край, г. Новороссийск, с. Цемдолина, ул. Солнечная», адрес: Российская Федерация, Краснодарский край, городской округ город Новороссийск, с. Цемдолина, ул. Солнечная, д. 2, к. 2, кв. 56.

57. Присвоить жилому помещению, площадью 56,9 кв. м, расположенному в г.о. г. Новороссийск, с. Цемдолина, ул. Солнечная, обозначенному в техническом плане с адресом как: «Краснодарский край, г. Новороссийск, с. Цемдолина, ул. Солнечная», адрес: Российская Федерация, Краснодарский край, городской округ город Новороссийск, с. Цемдолина, ул. Солнечная, д. 2, к. 2, кв. 57.

58. Присвоить жилому помещению, площадью 57,0 кв. м, расположенному в г.о. г. Новороссийск, с. Цемдолина, ул. Солнечная, обозначенному в техническом плане с адресом как: «Краснодарский край, г. Новороссийск, с. Цемдолина, ул. Солнечная», адрес: Российская Федерация, Краснодарский край, городской округ город Новороссийск, с. Цемдолина, ул. Солнечная, д. 2, к. 2, кв. 58.

59. Присвоить жилому помещению, площадью 54,1 кв. м, расположенному в г.о. г. Новороссийск, с. Цемдолина, ул. Солнечная, обозначенному в техническом плане с адресом как: «Краснодарский край, г. Новороссийск, с. Цемдолина, ул. Солнечная», адрес: Российская Федерация, Краснодарский край, городской округ город Новороссийск, с. Цемдолина, ул. Солнечная, д. 2, к. 2, кв. 59.

60. Присвоить жилому помещению, площадью 71,1 кв. м, расположенному в г.о. г. Новороссийск, с. Цемдолина, ул. Солнечная, обозначенному в техническом плане с адресом как: «Краснодарский край, г. Новороссийск, с. Цемдолина, ул. Солнечная», адрес: Российская Федерация, Краснодарский край, городской округ город Новороссийск, с. Цемдолина, ул. Солнечная, д. 2, к. 2, кв. 60.

61. Присвоить жилому помещению, площадью 42,2 кв. м, расположенному в г.о. г. Новороссийск, с. Цемдолина, ул. Солнечная, обозначенному в техническом плане с адресом как: «Краснодарский край, г. Новороссийск, с. Цемдолина, ул. Солнечная», адрес: Российская Федерация, Краснодарский край, городской округ город Новороссийск, с. Цемдолина, ул. Солнечная, д. 2, к. 2, кв. 61.

62. Присвоить жилому помещению, площадью 108,0 кв. м, расположенному в г.о. г. Новороссийск, с. Цемдолина, ул. Солнечная, обозначенному в техническом плане с адресом как: «Краснодарский край, г. Новороссийск, с. Цемдолина, ул. Солнечная», адрес: Российская Федерация, Краснодарский край, городской округ город Новороссийск, с. Цемдолина, ул. Солнечная, д. 2, к. 2, кв. 62.

63. Присвоить жилому помещению, площадью 56,9 кв. м,

расположенному в г.о. г. Новороссийск, с. Цемдолина, ул. Солнечная, обозначенному в техническом плане с адресом как: «Краснодарский край, г. Новороссийск, с. Цемдолина, ул. Солнечная», адрес: Российская Федерация, Краснодарский край, городской округ город Новороссийск, с. Цемдолина, ул. Солнечная, д. 2, к. 2, кв. 63.

64. Присвоить жилому помещению, площадью 56,7 кв. м, расположенному в г.о. г. Новороссийск, с. Цемдолина, ул. Солнечная, обозначенному в техническом плане с адресом как: «Краснодарский край, г. Новороссийск, с. Цемдолина, ул. Солнечная», адрес: Российская Федерация, Краснодарский край, городской округ город Новороссийск, с. Цемдолина, ул. Солнечная, д. 2, к. 2, кв. 64.

65. Присвоить жилому помещению, площадью 54,1 кв. м, расположенному в г.о. г. Новороссийск, с. Цемдолина, ул. Солнечная, обозначенному в техническом плане с адресом как: «Краснодарский край, г. Новороссийск, с. Цемдолина, ул. Солнечная», адрес: Российская Федерация, Краснодарский край, городской округ город Новороссийск, с. Цемдолина, ул. Солнечная, д. 2, к. 2, кв. 65.

66. Присвоить жилому помещению, площадью 71,0 кв. м, расположенному в г.о. г. Новороссийск, с. Цемдолина, ул. Солнечная, обозначенному в техническом плане с адресом как: «Краснодарский край, г. Новороссийск, с. Цемдолина, ул. Солнечная», адрес: Российская Федерация, Краснодарский край, городской округ город Новороссийск, с. Цемдолина, ул. Солнечная, д. 2, к. 2, кв. 66.

67. Присвоить жилому помещению, площадью 42,4 кв. м, расположенному в г.о. г. Новороссийск, с. Цемдолина, ул. Солнечная, обозначенному в техническом плане с адресом как: «Краснодарский край, г. Новороссийск, с. Цемдолина, ул. Солнечная», адрес: Российская Федерация, Краснодарский край, городской округ город Новороссийск, с. Цемдолина, ул. Солнечная, д. 2, к. 2, кв. 67.

68. Присвоить жилому помещению, площадью 108,2 кв. м, расположенному в г.о. г. Новороссийск, с. Цемдолина, ул. Солнечная, обозначенному в техническом плане с адресом как: «Краснодарский край, г. Новороссийск, с. Цемдолина, ул. Солнечная», адрес: Российская Федерация, Краснодарский край, городской округ город Новороссийск, с. Цемдолина, ул. Солнечная, д. 2, к. 2, кв. 68.

69. Присвоить жилому помещению, площадью 56,9 кв. м, расположенному в г.о. г. Новороссийск, с. Цемдолина, ул. Солнечная, обозначенному в техническом плане с адресом как: «Краснодарский край, г. Новороссийск, с. Цемдолина, ул. Солнечная», адрес: Российская Федерация, Краснодарский край, городской округ город Новороссийск, с. Цемдолина, ул. Солнечная, д. 2, к. 2, кв. 69.

70. Присвоить жилому помещению, площадью 56,8 кв. м, расположенному в г.о. г. Новороссийск, с. Цемдолина, ул. Солнечная, обозначенному в техническом плане с адресом как: «Краснодарский край, г. Новороссийск, с. Цемдолина, ул. Солнечная», адрес: Российская

Федерация, Краснодарский край, городской округ город Новороссийск, с. Цемдолина, ул. Солнечная, д. 2, к. 2, кв. 70.

71. Присвоить жилому помещению, площадью 54,2 кв. м, расположенному в г.о. г. Новороссийск, с. Цемдолина, ул. Солнечная, обозначенному в техническом плане с адресом как: «Краснодарский край, г. Новороссийск, с. Цемдолина, ул. Солнечная», адрес: Российская Федерация, Краснодарский край, городской округ город Новороссийск, с. Цемдолина, ул. Солнечная, д. 2, к. 2, кв. 71.

72. Присвоить жилому помещению, площадью 70,9 кв. м, расположенному в г.о. г. Новороссийск, с. Цемдолина, ул. Солнечная, обозначенному в техническом плане с адресом как: «Краснодарский край, г. Новороссийск, с. Цемдолина, ул. Солнечная», адрес: Российская Федерация, Краснодарский край, городской округ город Новороссийск, с. Цемдолина, ул. Солнечная, д. 2, к. 2, кв. 72.

73. Присвоить жилому помещению, площадью 42,4 кв. м, расположенному в г.о. г. Новороссийск, с. Цемдолина, ул. Солнечная, обозначенному в техническом плане с адресом как: «Краснодарский край, г. Новороссийск, с. Цемдолина, ул. Солнечная», адрес: Российская Федерация, Краснодарский край, городской округ город Новороссийск, с. Цемдолина, ул. Солнечная, д. 2, к. 2, кв. 73.

74. Присвоить жилому помещению, площадью 108,1 кв. м, расположенному в г.о. г. Новороссийск, с. Цемдолина, ул. Солнечная, обозначенному в техническом плане с адресом как: «Краснодарский край, г. Новороссийск, с. Цемдолина, ул. Солнечная», адрес: Российская Федерация, Краснодарский край, городской округ город Новороссийск, с. Цемдолина, ул. Солнечная, д. 2, к. 2, кв. 74.

75. Присвоить жилому помещению, площадью 57,0 кв. м, расположенному в г.о. г. Новороссийск, с. Цемдолина, ул. Солнечная, обозначенному в техническом плане с адресом как: «Краснодарский край, г. Новороссийск, с. Цемдолина, ул. Солнечная», адрес: Российская Федерация, Краснодарский край, городской округ город Новороссийск, с. Цемдолина, ул. Солнечная, д. 2, к. 2, кв. 75.

76. Присвоить жилому помещению, площадью 57,0 кв. м, расположенному в г.о. г. Новороссийск, с. Цемдолина, ул. Солнечная, обозначенному в техническом плане с адресом как: «Краснодарский край, г. Новороссийск, с. Цемдолина, ул. Солнечная», адрес: Российская Федерация, Краснодарский край, городской округ город Новороссийск, с. Цемдолина, ул. Солнечная, д. 2, к. 2, кв. 76.

77. Присвоить жилому помещению, площадью 54,3 кв. м, расположенному в г.о. г. Новороссийск, с. Цемдолина, ул. Солнечная, обозначенному в техническом плане с адресом как: «Краснодарский край, г. Новороссийск, с. Цемдолина, ул. Солнечная», адрес: Российская Федерация, Краснодарский край, городской округ город Новороссийск, с. Цемдолина, ул. Солнечная, д. 2, к. 2, кв. 77.

78. Присвоить жилому помещению, площадью 71,0 кв. м,

расположенному в г.о. г. Новороссийск, с. Цемдолина, ул. Солнечная, обозначенному в техническом плане с адресом как: «Краснодарский край, г. Новороссийск, с. Цемдолина, ул. Солнечная», адрес: Российская Федерация, Краснодарский край, городской округ город Новороссийск, с. Цемдолина, ул. Солнечная, д. 2, к. 2, кв. 78.

79. Присвоить жилому помещению, площадью 42,3 кв. м, расположенному в г.о. г. Новороссийск, с. Цемдолина, ул. Солнечная, обозначенному в техническом плане с адресом как: «Краснодарский край, г. Новороссийск, с. Цемдолина, ул. Солнечная», адрес: Российская Федерация, Краснодарский край, городской округ город Новороссийск, с. Цемдолина, ул. Солнечная, д. 2, к. 2, кв. 79.

80. Присвоить жилому помещению, площадью 108,0 кв. м, расположенному в г.о. г. Новороссийск, с. Цемдолина, ул. Солнечная, обозначенному в техническом плане с адресом как: «Краснодарский край, г. Новороссийск, с. Цемдолина, ул. Солнечная», адрес: Российская Федерация, Краснодарский край, городской округ город Новороссийск, с. Цемдолина, ул. Солнечная, д. 2, к. 2, кв. 80.

81. Присвоить жилому помещению, площадью 56,6 кв. м, расположенному в г.о. г. Новороссийск, с. Цемдолина, ул. Солнечная, обозначенному в техническом плане с адресом как: «Краснодарский край, г. Новороссийск, с. Цемдолина, ул. Солнечная», адрес: Российская Федерация, Краснодарский край, городской округ город Новороссийск, с. Цемдолина, ул. Солнечная, д. 2, к. 2, кв. 81.

82. Присвоить жилому помещению, площадью 56,9 кв. м, расположенному в г.о. г. Новороссийск, с. Цемдолина, ул. Солнечная, обозначенному в техническом плане с адресом как: «Краснодарский край, г. Новороссийск, с. Цемдолина, ул. Солнечная», адрес: Российская Федерация, Краснодарский край, городской округ город Новороссийск, с. Цемдолина, ул. Солнечная, д. 2, к. 2, кв. 82.

83. Присвоить жилому помещению, площадью 54,3 кв. м, расположенному в г.о. г. Новороссийск, с. Цемдолина, ул. Солнечная, обозначенному в техническом плане с адресом как: «Краснодарский край, г. Новороссийск, с. Цемдолина, ул. Солнечная», адрес: Российская Федерация, Краснодарский край, городской округ город Новороссийск, с. Цемдолина, ул. Солнечная, д. 2, к. 2, кв. 83.

84. Присвоить жилому помещению, площадью 71,1 кв. м, расположенному в г.о. г. Новороссийск, с. Цемдолина, ул. Солнечная, обозначенному в техническом плане с адресом как: «Краснодарский край, г. Новороссийск, с. Цемдолина, ул. Солнечная», адрес: Российская Федерация, Краснодарский край, городской округ город Новороссийск, с. Цемдолина, ул. Солнечная, д. 2, к. 2, кв. 84.

85. Присвоить жилому помещению, площадью 42,4 кв. м, расположенному в г.о. г. Новороссийск, с. Цемдолина, ул. Солнечная, обозначенному в техническом плане с адресом как: «Краснодарский край, г. Новороссийск, с. Цемдолина, ул. Солнечная», адрес: Российская

Федерация, Краснодарский край, городской округ город Новороссийск, с. Цемдолина, ул. Солнечная, д. 2, к. 2, кв. 85.

86. Присвоить жилому помещению, площадью 108,0 кв. м, расположенному в г.о. г. Новороссийск, с. Цемдолина, ул. Солнечная, обозначенному в техническом плане с адресом как: «Краснодарский край, г. Новороссийск, с. Цемдолина, ул. Солнечная», адрес: Российская Федерация, Краснодарский край, городской округ город Новороссийск, с. Цемдолина, ул. Солнечная, д. 2, к. 2, кв. 86.

87. Присвоить жилому помещению, площадью 56,9 кв. м, расположенному в г.о. г. Новороссийск, с. Цемдолина, ул. Солнечная, обозначенному в техническом плане с адресом как: «Краснодарский край, г. Новороссийск, с. Цемдолина, ул. Солнечная», адрес: Российская Федерация, Краснодарский край, городской округ город Новороссийск, с. Цемдолина, ул. Солнечная, д. 2, к. 2, кв. 87.

88. Присвоить жилому помещению, площадью 56,8 кв. м, расположенному в г.о. г. Новороссийск, с. Цемдолина, ул. Солнечная, обозначенному в техническом плане с адресом как: «Краснодарский край, г. Новороссийск, с. Цемдолина, ул. Солнечная», адрес: Российская Федерация, Краснодарский край, городской округ город Новороссийск, с. Цемдолина, ул. Солнечная, д. 2, к. 2, кв. 88.

89. Присвоить жилому помещению, площадью 54,1 кв. м, расположенному в г.о. г. Новороссийск, с. Цемдолина, ул. Солнечная, обозначенному в техническом плане с адресом как: «Краснодарский край, г. Новороссийск, с. Цемдолина, ул. Солнечная», адрес: Российская Федерация, Краснодарский край, городской округ город Новороссийск, с. Цемдолина, ул. Солнечная, д. 2, к. 2, кв. 89.

90. Присвоить жилому помещению, площадью 71,1 кв. м, расположенному в г.о. г. Новороссийск, с. Цемдолина, ул. Солнечная, обозначенному в техническом плане с адресом как: «Краснодарский край, г. Новороссийск, с. Цемдолина, ул. Солнечная», адрес: Российская Федерация, Краснодарский край, городской округ город Новороссийск, с. Цемдолина, ул. Солнечная, д. 2, к. 2, кв. 90.

91. Присвоить жилому помещению, площадью 42,3 кв. м, расположенному в г.о. г. Новороссийск, с. Цемдолина, ул. Солнечная, обозначенному в техническом плане с адресом как: «Краснодарский край, г. Новороссийск, с. Цемдолина, ул. Солнечная», адрес: Российская Федерация, Краснодарский край, городской округ город Новороссийск, с. Цемдолина, ул. Солнечная, д. 2, к. 2, кв. 91.

92. Присвоить жилому помещению, площадью 108,0 кв. м, расположенному в г.о. г. Новороссийск, с. Цемдолина, ул. Солнечная, обозначенному в техническом плане с адресом как: «Краснодарский край, г. Новороссийск, с. Цемдолина, ул. Солнечная», адрес: Российская Федерация, Краснодарский край, городской округ город Новороссийск, с. Цемдолина, ул. Солнечная, д. 2, к. 2, кв. 92.

93. Присвоить жилому помещению, площадью 56,8 кв. м,

расположенному в г.о. г. Новороссийск, с. Цемдолина, ул. Солнечная, обозначенному в техническом плане с адресом как: «Краснодарский край, г. Новороссийск, с. Цемдолина, ул. Солнечная», адрес: Российская Федерация, Краснодарский край, городской округ город Новороссийск, с. Цемдолина, ул. Солнечная, д. 2, к. 2, кв. 93.

94. Присвоить жилому помещению, площадью 56,8 кв. м, расположенному в г.о. г. Новороссийск, с. Цемдолина, ул. Солнечная, обозначенному в техническом плане с адресом как: «Краснодарский край, г. Новороссийск, с. Цемдолина, ул. Солнечная», адрес: Российская Федерация, Краснодарский край, городской округ город Новороссийск, с. Цемдолина, ул. Солнечная, д. 2, к. 2, кв. 94.

95. Присвоить жилому помещению, площадью 54,1 кв. м, расположенному в г.о. г. Новороссийск, с. Цемдолина, ул. Солнечная, обозначенному в техническом плане с адресом как: «Краснодарский край, г. Новороссийск, с. Цемдолина, ул. Солнечная», адрес: Российская Федерация, Краснодарский край, городской округ город Новороссийск, с. Цемдолина, ул. Солнечная, д. 2, к. 2, кв. 95.

96. Присвоить жилому помещению, площадью 71,0 кв. м, расположенному в г.о. г. Новороссийск, с. Цемдолина, ул. Солнечная, обозначенному в техническом плане с адресом как: «Краснодарский край, г. Новороссийск, с. Цемдолина, ул. Солнечная», адрес: Российская Федерация, Краснодарский край, городской округ город Новороссийск, с. Цемдолина, ул. Солнечная, д. 2, к. 2, кв. 96.

97. Присвоить жилому помещению, площадью 36,0 кв. м, расположенному в г.о. г. Новороссийск, с. Цемдолина, ул. Солнечная, обозначенному в техническом плане с адресом как: «Краснодарский край, г. Новороссийск, с. Цемдолина, ул. Солнечная», адрес: Российская Федерация, Краснодарский край, городской округ город Новороссийск, с. Цемдолина, ул. Солнечная, д. 2, к. 2, кв. 97.

98. Присвоить жилому помещению, площадью 89,9 кв. м, расположенному в г.о. г. Новороссийск, с. Цемдолина, ул. Солнечная, обозначенному в техническом плане с адресом как: «Краснодарский край, г. Новороссийск, с. Цемдолина, ул. Солнечная», адрес: Российская Федерация, Краснодарский край, городской округ город Новороссийск, с. Цемдолина, ул. Солнечная, д. 2, к. 2, кв. 98.

99. Присвоить жилому помещению, площадью 38,8 кв. м, расположенному в г.о. г. Новороссийск, с. Цемдолина, ул. Солнечная, обозначенному в техническом плане с адресом как: «Краснодарский край, г. Новороссийск, с. Цемдолина, ул. Солнечная», адрес: Российская Федерация, Краснодарский край, городской округ город Новороссийск, с. Цемдолина, ул. Солнечная, д. 2, к. 2, кв. 99.

100. Присвоить жилому помещению, площадью 36,4 кв. м, расположенному в г.о. г. Новороссийск, с. Цемдолина, ул. Солнечная, обозначенному в техническом плане с адресом как: «Краснодарский край, г. Новороссийск, с. Цемдолина, ул. Солнечная», адрес: Российская

Федерация, Краснодарский край, городской округ город Новороссийск, с. Цемдолина, ул. Солнечная, д. 2, к. 2, кв. 100.

101. Присвоить жилому помещению, площадью 39,1 кв. м, расположенному в г.о. г. Новороссийск, с. Цемдолина, ул. Солнечная, обозначенному в техническом плане с адресом как: «Краснодарский край, г. Новороссийск, с. Цемдолина, ул. Солнечная», адрес: Российская Федерация, Краснодарский край, городской округ город Новороссийск, с. Цемдолина, ул. Солнечная, д. 2, к. 2, кв. 101.

102. Присвоить жилому помещению, площадью 58,7 кв. м, расположенному в г.о. г. Новороссийск, с. Цемдолина, ул. Солнечная, обозначенному в техническом плане с адресом как: «Краснодарский край, г. Новороссийск, с. Цемдолина, ул. Солнечная», адрес: Российская Федерация, Краснодарский край, городской округ город Новороссийск, с. Цемдолина, ул. Солнечная, д. 2, к. 2, кв. 102.

103. Присвоить жилому помещению, площадью 42,6 кв. м, расположенному в г.о. г. Новороссийск, с. Цемдолина, ул. Солнечная, обозначенному в техническом плане с адресом как: «Краснодарский край, г. Новороссийск, с. Цемдолина, ул. Солнечная», адрес: Российская Федерация, Краснодарский край, городской округ город Новороссийск, с. Цемдолина, ул. Солнечная, д. 2, к. 2, кв. 103.

104. Присвоить жилому помещению, площадью 30,4 кв. м, расположенному в г.о. г. Новороссийск, с. Цемдолина, ул. Солнечная, обозначенному в техническом плане с адресом как: «Краснодарский край, г. Новороссийск, с. Цемдолина, ул. Солнечная», адрес: Российская Федерация, Краснодарский край, городской округ город Новороссийск, с. Цемдолина, ул. Солнечная, д. 2, к. 2, кв. 104.

105. Присвоить жилому помещению, площадью 35,6 кв. м, расположенному в г.о. г. Новороссийск, с. Цемдолина, ул. Солнечная, обозначенному в техническом плане с адресом как: «Краснодарский край, г. Новороссийск, с. Цемдолина, ул. Солнечная», адрес: Российская Федерация, Краснодарский край, городской округ город Новороссийск, с. Цемдолина, ул. Солнечная, д. 2, к. 2, кв. 105.

106. Присвоить жилому помещению, площадью 88,7 кв. м, расположенному в г.о. г. Новороссийск, с. Цемдолина, ул. Солнечная, обозначенному в техническом плане с адресом как: «Краснодарский край, г. Новороссийск, с. Цемдолина, ул. Солнечная», адрес: Российская Федерация, Краснодарский край, городской округ город Новороссийск, с. Цемдолина, ул. Солнечная, д. 2, к. 2, кв. 106.

107. Присвоить жилому помещению, площадью 38,3 кв. м, расположенному в г.о. г. Новороссийск, с. Цемдолина, ул. Солнечная, обозначенному в техническом плане с адресом как: «Краснодарский край, г. Новороссийск, с. Цемдолина, ул. Солнечная», адрес: Российская Федерация, Краснодарский край, городской округ город Новороссийск, с. Цемдолина, ул. Солнечная, д. 2, к. 2, кв. 107.

108. Присвоить жилому помещению, площадью 35,5 кв. м,

расположенному в г.о. г. Новороссийск, с. Цемдолина, ул. Солнечная, обозначенному в техническом плане с адресом как: «Краснодарский край, г. Новороссийск, с. Цемдолина, ул. Солнечная», адрес: Российская Федерация, Краснодарский край, городской округ город Новороссийск, с. Цемдолина, ул. Солнечная, д. 2, к. 2, кв. 108.

109. Присвоить жилому помещению, площадью 38,5 кв. м, расположенному в г.о. г. Новороссийск, с. Цемдолина, ул. Солнечная, обозначенному в техническом плане с адресом как: «Краснодарский край, г. Новороссийск, с. Цемдолина, ул. Солнечная», адрес: Российская Федерация, Краснодарский край, городской округ город Новороссийск, с. Цемдолина, ул. Солнечная, д. 2, к. 2, кв. 109.

110. Присвоить жилому помещению, площадью 58,5 кв. м, расположенному в г.о. г. Новороссийск, с. Цемдолина, ул. Солнечная, обозначенному в техническом плане с адресом как: «Краснодарский край, г. Новороссийск, с. Цемдолина, ул. Солнечная», адрес: Российская Федерация, Краснодарский край, городской округ город Новороссийск, с. Цемдолина, ул. Солнечная, д. 2, к. 2, кв. 110.

111. Присвоить жилому помещению, площадью 42,0 кв. м, расположенному в г.о. г. Новороссийск, с. Цемдолина, ул. Солнечная, обозначенному в техническом плане с адресом как: «Краснодарский край, г. Новороссийск, с. Цемдолина, ул. Солнечная», адрес: Российская Федерация, Краснодарский край, городской округ город Новороссийск, с. Цемдолина, ул. Солнечная, д. 2, к. 2, кв. 111.

112. Присвоить жилому помещению, площадью 42,1 кв. м, расположенному в г.о. г. Новороссийск, с. Цемдолина, ул. Солнечная, обозначенному в техническом плане с адресом как: «Краснодарский край, г. Новороссийск, с. Цемдолина, ул. Солнечная», адрес: Российская Федерация, Краснодарский край, городской округ город Новороссийск, с. Цемдолина, ул. Солнечная, д. 2, к. 2, кв. 112.

113. Присвоить жилому помещению, площадью 35,5 кв. м, расположенному в г.о. г. Новороссийск, с. Цемдолина, ул. Солнечная, обозначенному в техническом плане с адресом как: «Краснодарский край, г. Новороссийск, с. Цемдолина, ул. Солнечная», адрес: Российская Федерация, Краснодарский край, городской округ город Новороссийск, с. Цемдолина, ул. Солнечная, д. 2, к. 2, кв. 113.

114. Присвоить жилому помещению, площадью 88,8 кв. м, расположенному в г.о. г. Новороссийск, с. Цемдолина, ул. Солнечная, обозначенному в техническом плане с адресом как: «Краснодарский край, г. Новороссийск, с. Цемдолина, ул. Солнечная», адрес: Российская Федерация, Краснодарский край, городской округ город Новороссийск, с. Цемдолина, ул. Солнечная, д. 2, к. 2, кв. 114.

115. Присвоить жилому помещению, площадью 38,4 кв. м, расположенному в г.о. г. Новороссийск, с. Цемдолина, ул. Солнечная, обозначенному в техническом плане с адресом как: «Краснодарский край, г. Новороссийск, с. Цемдолина, ул. Солнечная», адрес: Российская

Федерация, Краснодарский край, городской округ город Новороссийск, с. Цемдолина, ул. Солнечная, д. 2, к. 2, кв. 115.

116. Присвоить жилому помещению, площадью 35,6 кв. м, расположенному в г.о. г. Новороссийск, с. Цемдолина, ул. Солнечная, обозначенному в техническом плане с адресом как: «Краснодарский край, г. Новороссийск, с. Цемдолина, ул. Солнечная», адрес: Российская Федерация, Краснодарский край, городской округ город Новороссийск, с. Цемдолина, ул. Солнечная, д. 2, к. 2, кв. 116.

117. Присвоить жилому помещению, площадью 38,5 кв. м, расположенному в г.о. г. Новороссийск, с. Цемдолина, ул. Солнечная, обозначенному в техническом плане с адресом как: «Краснодарский край, г. Новороссийск, с. Цемдолина, ул. Солнечная», адрес: Российская Федерация, Краснодарский край, городской округ город Новороссийск, с. Цемдолина, ул. Солнечная, д. 2, к. 2, кв. 117.

118. Присвоить жилому помещению, площадью 58,4 кв. м, расположенному в г.о. г. Новороссийск, с. Цемдолина, ул. Солнечная, обозначенному в техническом плане с адресом как: «Краснодарский край, г. Новороссийск, с. Цемдолина, ул. Солнечная», адрес: Российская Федерация, Краснодарский край, городской округ город Новороссийск, с. Цемдолина, ул. Солнечная, д. 2, к. 2, кв. 118.

119. Присвоить жилому помещению, площадью 42,0 кв. м, расположенному в г.о. г. Новороссийск, с. Цемдолина, ул. Солнечная, обозначенному в техническом плане с адресом как: «Краснодарский край, г. Новороссийск, с. Цемдолина, ул. Солнечная», адрес: Российская Федерация, Краснодарский край, городской округ город Новороссийск, с. Цемдолина, ул. Солнечная, д. 2, к. 2, кв. 119.

120. Присвоить жилому помещению, площадью 42,2 кв. м, расположенному в г.о. г. Новороссийск, с. Цемдолина, ул. Солнечная, обозначенному в техническом плане с адресом как: «Краснодарский край, г. Новороссийск, с. Цемдолина, ул. Солнечная», адрес: Российская Федерация, Краснодарский край, городской округ город Новороссийск, с. Цемдолина, ул. Солнечная, д. 2, к. 2, кв. 120.

121. Присвоить жилому помещению, площадью 35,6 кв. м, расположенному в г.о. г. Новороссийск, с. Цемдолина, ул. Солнечная, обозначенному в техническом плане с адресом как: «Краснодарский край, г. Новороссийск, с. Цемдолина, ул. Солнечная», адрес: Российская Федерация, Краснодарский край, городской округ город Новороссийск, с. Цемдолина, ул. Солнечная, д. 2, к. 2, кв. 121.

122. Присвоить жилому помещению, площадью 88,9 кв. м, расположенному в г.о. г. Новороссийск, с. Цемдолина, ул. Солнечная, обозначенному в техническом плане с адресом как: «Краснодарский край, г. Новороссийск, с. Цемдолина, ул. Солнечная», адрес: Российская Федерация, Краснодарский край, городской округ город Новороссийск, с. Цемдолина, ул. Солнечная, д. 2, к. 2, кв. 122.

123. Присвоить жилому помещению, площадью 38,4 кв. м,

расположенному в г.о. г. Новороссийск, с. Цемдолина, ул. Солнечная, обозначенному в техническом плане с адресом как: «Краснодарский край, г. Новороссийск, с. Цемдолина, ул. Солнечная», адрес: Российская Федерация, Краснодарский край, городской округ город Новороссийск, с. Цемдолина, ул. Солнечная, д. 2, к. 2, кв. 123.

124. Присвоить жилому помещению, площадью 35,6 кв. м, расположенному в г.о. г. Новороссийск, с. Цемдолина, ул. Солнечная, обозначенному в техническом плане с адресом как: «Краснодарский край, г. Новороссийск, с. Цемдолина, ул. Солнечная», адрес: Российская Федерация, Краснодарский край, городской округ город Новороссийск, с. Цемдолина, ул. Солнечная, д. 2, к. 2, кв. 124.

125. Присвоить жилому помещению, площадью 38,5 кв. м, расположенному в г.о. г. Новороссийск, с. Цемдолина, ул. Солнечная, обозначенному в техническом плане с адресом как: «Краснодарский край, г. Новороссийск, с. Цемдолина, ул. Солнечная», адрес: Российская Федерация, Краснодарский край, городской округ город Новороссийск, с. Цемдолина, ул. Солнечная, д. 2, к. 2, кв. 125.

126. Присвоить жилому помещению, площадью 58,6 кв. м, расположенному в г.о. г. Новороссийск, с. Цемдолина, ул. Солнечная, обозначенному в техническом плане с адресом как: «Краснодарский край, г. Новороссийск, с. Цемдолина, ул. Солнечная», адрес: Российская Федерация, Краснодарский край, городской округ город Новороссийск, с. Цемдолина, ул. Солнечная, д. 2, к. 2, кв. 126.

127. Присвоить жилому помещению, площадью 41,9 кв. м, расположенному в г.о. г. Новороссийск, с. Цемдолина, ул. Солнечная, обозначенному в техническом плане с адресом как: «Краснодарский край, г. Новороссийск, с. Цемдолина, ул. Солнечная», адрес: Российская Федерация, Краснодарский край, городской округ город Новороссийск, с. Цемдолина, ул. Солнечная, д. 2, к. 2, кв. 127.

128. Присвоить жилому помещению, площадью 42,2 кв. м, расположенному в г.о. г. Новороссийск, с. Цемдолина, ул. Солнечная, обозначенному в техническом плане с адресом как: «Краснодарский край, г. Новороссийск, с. Цемдолина, ул. Солнечная», адрес: Российская Федерация, Краснодарский край, городской округ город Новороссийск, с. Цемдолина, ул. Солнечная, д. 2, к. 2, кв. 128.

129. Присвоить жилому помещению, площадью 35,6 кв. м, расположенному в г.о. г. Новороссийск, с. Цемдолина, ул. Солнечная, обозначенному в техническом плане с адресом как: «Краснодарский край, г. Новороссийск, с. Цемдолина, ул. Солнечная», адрес: Российская Федерация, Краснодарский край, городской округ город Новороссийск, с. Цемдолина, ул. Солнечная, д. 2, к. 2, кв. 129.

130. Присвоить жилому помещению, площадью 88,8 кв. м, расположенному в г.о. г. Новороссийск, с. Цемдолина, ул. Солнечная, обозначенному в техническом плане с адресом как: «Краснодарский край, г. Новороссийск, с. Цемдолина, ул. Солнечная», адрес: Российская

Федерация, Краснодарский край, городской округ город Новороссийск, с. Цемдолина, ул. Солнечная, д. 2, к. 2, кв. 130.

131. Присвоить жилому помещению, площадью 38,3 кв. м, расположенному в г.о. г. Новороссийск, с. Цемдолина, ул. Солнечная, обозначенному в техническом плане с адресом как: «Краснодарский край, г. Новороссийск, с. Цемдолина, ул. Солнечная», адрес: Российская Федерация, Краснодарский край, городской округ город Новороссийск, с. Цемдолина, ул. Солнечная, д. 2, к. 2, кв. 131.

132. Присвоить жилому помещению, площадью 35,8 кв. м, расположенному в г.о. г. Новороссийск, с. Цемдолина, ул. Солнечная, обозначенному в техническом плане с адресом как: «Краснодарский край, г. Новороссийск, с. Цемдолина, ул. Солнечная», адрес: Российская Федерация, Краснодарский край, городской округ город Новороссийск, с. Цемдолина, ул. Солнечная, д. 2, к. 2, кв. 132.

133. Присвоить жилому помещению, площадью 38,4 кв. м, расположенному в г.о. г. Новороссийск, с. Цемдолина, ул. Солнечная, обозначенному в техническом плане с адресом как: «Краснодарский край, г. Новороссийск, с. Цемдолина, ул. Солнечная», адрес: Российская Федерация, Краснодарский край, городской округ город Новороссийск, с. Цемдолина, ул. Солнечная, д. 2, к. 2, кв. 133.

134. Присвоить жилому помещению, площадью 58,3 кв. м, расположенному в г.о. г. Новороссийск, с. Цемдолина, ул. Солнечная, обозначенному в техническом плане с адресом как: «Краснодарский край, г. Новороссийск, с. Цемдолина, ул. Солнечная», адрес: Российская Федерация, Краснодарский край, городской округ город Новороссийск, с. Цемдолина, ул. Солнечная, д. 2, к. 2, кв. 134.

135. Присвоить жилому помещению, площадью 41,9 кв. м, расположенному в г.о. г. Новороссийск, с. Цемдолина, ул. Солнечная, обозначенному в техническом плане с адресом как: «Краснодарский край, г. Новороссийск, с. Цемдолина, ул. Солнечная», адрес: Российская Федерация, Краснодарский край, городской округ город Новороссийск, с. Цемдолина, ул. Солнечная, д. 2, к. 2, кв. 135.

136. Присвоить жилому помещению, площадью 42,2 кв. м, расположенному в г.о. г. Новороссийск, с. Цемдолина, ул. Солнечная, обозначенному в техническом плане с адресом как: «Краснодарский край, г. Новороссийск, с. Цемдолина, ул. Солнечная», адрес: Российская Федерация, Краснодарский край, городской округ город Новороссийск, с. Цемдолина, ул. Солнечная, д. 2, к. 2, кв. 136.

137. Присвоить жилому помещению, площадью 35,7 кв. м, расположенному в г.о. г. Новороссийск, с. Цемдолина, ул. Солнечная, обозначенному в техническом плане с адресом как: «Краснодарский край, г. Новороссийск, с. Цемдолина, ул. Солнечная», адрес: Российская Федерация, Краснодарский край, городской округ город Новороссийск, с. Цемдолина, ул. Солнечная, д. 2, к. 2, кв. 137.

138. Присвоить жилому помещению, площадью 89,0 кв. м,

расположенному в г.о. г. Новороссийск, с. Цемдолина, ул. Солнечная, обозначенному в техническом плане с адресом как: «Краснодарский край, г. Новороссийск, с. Цемдолина, ул. Солнечная», адрес: Российская Федерация, Краснодарский край, городской округ город Новороссийск, с. Цемдолина, ул. Солнечная, д. 2, к. 2, кв. 138.

139. Присвоить жилому помещению, площадью 38,2 кв. м, расположенному в г.о. г. Новороссийск, с. Цемдолина, ул. Солнечная, обозначенному в техническом плане с адресом как: «Краснодарский край, г. Новороссийск, с. Цемдолина, ул. Солнечная», адрес: Российская Федерация, Краснодарский край, городской округ город Новороссийск, с. Цемдолина, ул. Солнечная, д. 2, к. 2, кв. 139.

140. Присвоить жилому помещению, площадью 35,7 кв. м, расположенному в г.о. г. Новороссийск, с. Цемдолина, ул. Солнечная, обозначенному в техническом плане с адресом как: «Краснодарский край, г. Новороссийск, с. Цемдолина, ул. Солнечная», адрес: Российская Федерация, Краснодарский край, городской округ город Новороссийск, с. Цемдолина, ул. Солнечная, д. 2, к. 2, кв. 140.

141. Присвоить жилому помещению, площадью 38,7 кв. м, расположенному в г.о. г. Новороссийск, с. Цемдолина, ул. Солнечная, обозначенному в техническом плане с адресом как: «Краснодарский край, г. Новороссийск, с. Цемдолина, ул. Солнечная», адрес: Российская Федерация, Краснодарский край, городской округ город Новороссийск, с. Цемдолина, ул. Солнечная, д. 2, к. 2, кв. 141.

142. Присвоить жилому помещению, площадью 58,4 кв. м, расположенному в г.о. г. Новороссийск, с. Цемдолина, ул. Солнечная, обозначенному в техническом плане с адресом как: «Краснодарский край, г. Новороссийск, с. Цемдолина, ул. Солнечная», адрес: Российская Федерация, Краснодарский край, городской округ город Новороссийск, с. Цемдолина, ул. Солнечная, д. 2, к. 2, кв. 142.

143. Присвоить жилому помещению, площадью 42,1 кв. м, расположенному в г.о. г. Новороссийск, с. Цемдолина, ул. Солнечная, обозначенному в техническом плане с адресом как: «Краснодарский край, г. Новороссийск, с. Цемдолина, ул. Солнечная», адрес: Российская Федерация, Краснодарский край, городской округ город Новороссийск, с. Цемдолина, ул. Солнечная, д. 2, к. 2, кв. 143.

144. Присвоить жилому помещению, площадью 42,3 кв. м, расположенному в г.о. г. Новороссийск, с. Цемдолина, ул. Солнечная, обозначенному в техническом плане с адресом как: «Краснодарский край, г. Новороссийск, с. Цемдолина, ул. Солнечная», адрес: Российская Федерация, Краснодарский край, городской округ город Новороссийск, с. Цемдолина, ул. Солнечная, д. 2, к. 2, кв. 144.

145. Присвоить жилому помещению, площадью 35,7 кв. м, расположенному в г.о. г. Новороссийск, с. Цемдолина, ул. Солнечная, обозначенному в техническом плане с адресом как: «Краснодарский край, г. Новороссийск, с. Цемдолина, ул. Солнечная», адрес: Российская

Федерация, Краснодарский край, городской округ город Новороссийск, с. Цемдолина, ул. Солнечная, д. 2, к. 2, кв. 145.

146. Присвоить жилому помещению, площадью 88,9 кв. м, расположенному в г.о. г. Новороссийск, с. Цемдолина, ул. Солнечная, обозначенному в техническом плане с адресом как: «Краснодарский край, г. Новороссийск, с. Цемдолина, ул. Солнечная», адрес: Российская Федерация, Краснодарский край, городской округ город Новороссийск, с. Цемдолина, ул. Солнечная, д. 2, к. 2, кв. 146.

147. Присвоить жилому помещению, площадью 38,4 кв. м, расположенному в г.о. г. Новороссийск, с. Цемдолина, ул. Солнечная, обозначенному в техническом плане с адресом как: «Краснодарский край, г. Новороссийск, с. Цемдолина, ул. Солнечная», адрес: Российская Федерация, Краснодарский край, городской округ город Новороссийск, с. Цемдолина, ул. Солнечная, д. 2, к. 2, кв. 147.

148. Присвоить жилому помещению, площадью 35,6 кв. м, расположенному в г.о. г. Новороссийск, с. Цемдолина, ул. Солнечная, обозначенному в техническом плане с адресом как: «Краснодарский край, г. Новороссийск, с. Цемдолина, ул. Солнечная», адрес: Российская Федерация, Краснодарский край, городской округ город Новороссийск, с. Цемдолина, ул. Солнечная, д. 2, к. 2, кв. 148.

149. Присвоить жилому помещению, площадью 38,4 кв. м, расположенному в г.о. г. Новороссийск, с. Цемдолина, ул. Солнечная, обозначенному в техническом плане с адресом как: «Краснодарский край, г. Новороссийск, с. Цемдолина, ул. Солнечная», адрес: Российская Федерация, Краснодарский край, городской округ город Новороссийск, с. Цемдолина, ул. Солнечная, д. 2, к. 2, кв. 149.

150. Присвоить жилому помещению, площадью 58,5 кв. м, расположенному в г.о. г. Новороссийск, с. Цемдолина, ул. Солнечная, обозначенному в техническом плане с адресом как: «Краснодарский край, г. Новороссийск, с. Цемдолина, ул. Солнечная», адрес: Российская Федерация, Краснодарский край, городской округ город Новороссийск, с. Цемдолина, ул. Солнечная, д. 2, к. 2, кв. 150.

151. Присвоить жилому помещению, площадью 41,9 кв. м, расположенному в г.о. г. Новороссийск, с. Цемдолина, ул. Солнечная, обозначенному в техническом плане с адресом как: «Краснодарский край, г. Новороссийск, с. Цемдолина, ул. Солнечная», адрес: Российская Федерация, Краснодарский край, городской округ город Новороссийск, с. Цемдолина, ул. Солнечная, д. 2, к. 2, кв. 151.

152. Присвоить жилому помещению, площадью 42,2 кв. м, расположенному в г.о. г. Новороссийск, с. Цемдолина, ул. Солнечная, обозначенному в техническом плане с адресом как: «Краснодарский край, г. Новороссийск, с. Цемдолина, ул. Солнечная», адрес: Российская Федерация, Краснодарский край, городской округ город Новороссийск, с. Цемдолина, ул. Солнечная, д. 2, к. 2, кв. 152.

153. Присвоить жилому помещению, площадью 35,5 кв. м,

расположенному в г.о. г. Новороссийск, с. Цемдолина, ул. Солнечная, обозначенному в техническом плане с адресом как: «Краснодарский край, г. Новороссийск, с. Цемдолина, ул. Солнечная», адрес: Российская Федерация, Краснодарский край, городской округ город Новороссийск, с. Цемдолина, ул. Солнечная, д. 2, к. 2, кв. 153.

154. Присвоить жилому помещению, площадью 88,8 кв. м, расположенному в г.о. г. Новороссийск, с. Цемдолина, ул. Солнечная, обозначенному в техническом плане с адресом как: «Краснодарский край, г. Новороссийск, с. Цемдолина, ул. Солнечная», адрес: Российская Федерация, Краснодарский край, городской округ город Новороссийск, с. Цемдолина, ул. Солнечная, д. 2, к. 2, кв. 154.

155. Присвоить жилому помещению, площадью 38,4 кв. м, расположенному в г.о. г. Новороссийск, с. Цемдолина, ул. Солнечная, обозначенному в техническом плане с адресом как: «Краснодарский край, г. Новороссийск, с. Цемдолина, ул. Солнечная», адрес: Российская Федерация, Краснодарский край, городской округ город Новороссийск, с. Цемдолина, ул. Солнечная, д. 2, к. 2, кв. 155.

156. Присвоить жилому помещению, площадью 35,6 кв. м, расположенному в г.о. г. Новороссийск, с. Цемдолина, ул. Солнечная, обозначенному в техническом плане с адресом как: «Краснодарский край, г. Новороссийск, с. Цемдолина, ул. Солнечная», адрес: Российская Федерация, Краснодарский край, городской округ город Новороссийск, с. Цемдолина, ул. Солнечная, д. 2, к. 2, кв. 156.

157. Присвоить жилому помещению, площадью 38,6 кв. м, расположенному в г.о. г. Новороссийск, с. Цемдолина, ул. Солнечная, обозначенному в техническом плане с адресом как: «Краснодарский край, г. Новороссийск, с. Цемдолина, ул. Солнечная», адрес: Российская Федерация, Краснодарский край, городской округ город Новороссийск, с. Цемдолина, ул. Солнечная, д. 2, к. 2, кв. 157.

158. Присвоить жилому помещению, площадью 58,2 кв. м, расположенному в г.о. г. Новороссийск, с. Цемдолина, ул. Солнечная, обозначенному в техническом плане с адресом как: «Краснодарский край, г. Новороссийск, с. Цемдолина, ул. Солнечная», адрес: Российская Федерация, Краснодарский край, городской округ город Новороссийск, с. Цемдолина, ул. Солнечная, д. 2, к. 2, кв. 158.

159. Присвоить жилому помещению, площадью 41,9 кв. м, расположенному в г.о. г. Новороссийск, с. Цемдолина, ул. Солнечная, обозначенному в техническом плане с адресом как: «Краснодарский край, г. Новороссийск, с. Цемдолина, ул. Солнечная», адрес: Российская Федерация, Краснодарский край, городской округ город Новороссийск, с. Цемдолина, ул. Солнечная, д. 2, к. 2, кв. 159.

160. Присвоить жилому помещению, площадью 42,4 кв. м, расположенному в г.о. г. Новороссийск, с. Цемдолина, ул. Солнечная, обозначенному в техническом плане с адресом как: «Краснодарский край, г. Новороссийск, с. Цемдолина, ул. Солнечная», адрес: Российская

Федерация, Краснодарский край, городской округ город Новороссийск, с. Цемдолина, ул. Солнечная, д. 2, к. 2, кв. 160.

161. Присвоить жилому помещению, площадью 35,6 кв. м, расположенному в г.о. г. Новороссийск, с. Цемдолина, ул. Солнечная, обозначенному в техническом плане с адресом как: «Краснодарский край, г. Новороссийск, с. Цемдолина, ул. Солнечная», адрес: Российская Федерация, Краснодарский край, городской округ город Новороссийск, с. Цемдолина, ул. Солнечная, д. 2, к. 2, кв. 161.

162. Присвоить жилому помещению, площадью 88,8 кв. м, расположенному в г.о. г. Новороссийск, с. Цемдолина, ул. Солнечная, обозначенному в техническом плане с адресом как: «Краснодарский край, г. Новороссийск, с. Цемдолина, ул. Солнечная», адрес: Российская Федерация, Краснодарский край, городской округ город Новороссийск, с. Цемдолина, ул. Солнечная, д. 2, к. 2, кв. 162.

163. Присвоить жилому помещению, площадью 38,4 кв. м, расположенному в г.о. г. Новороссийск, с. Цемдолина, ул. Солнечная, обозначенному в техническом плане с адресом как: «Краснодарский край, г. Новороссийск, с. Цемдолина, ул. Солнечная», адрес: Российская Федерация, Краснодарский край, городской округ город Новороссийск, с. Цемдолина, ул. Солнечная, д. 2, к. 2, кв. 163.

164. Присвоить жилому помещению, площадью 35,8 кв. м, расположенному в г.о. г. Новороссийск, с. Цемдолина, ул. Солнечная, обозначенному в техническом плане с адресом как: «Краснодарский край, г. Новороссийск, с. Цемдолина, ул. Солнечная», адрес: Российская Федерация, Краснодарский край, городской округ город Новороссийск, с. Цемдолина, ул. Солнечная, д. 2, к. 2, кв. 164.

165. Присвоить жилому помещению, площадью 38,5 кв. м, расположенному в г.о. г. Новороссийск, с. Цемдолина, ул. Солнечная, обозначенному в техническом плане с адресом как: «Краснодарский край, г. Новороссийск, с. Цемдолина, ул. Солнечная», адрес: Российская Федерация, Краснодарский край, городской округ город Новороссийск, с. Цемдолина, ул. Солнечная, д. 2, к. 2, кв. 165.

166. Присвоить жилому помещению, площадью 58,1 кв. м, расположенному в г.о. г. Новороссийск, с. Цемдолина, ул. Солнечная, обозначенному в техническом плане с адресом как: «Краснодарский край, г. Новороссийск, с. Цемдолина, ул. Солнечная», адрес: Российская Федерация, Краснодарский край, городской округ город Новороссийск, с. Цемдолина, ул. Солнечная, д. 2, к. 2, кв. 166.

167. Присвоить жилому помещению, площадью 42,0 кв. м, расположенному в г.о. г. Новороссийск, с. Цемдолина, ул. Солнечная, обозначенному в техническом плане с адресом как: «Краснодарский край, г. Новороссийск, с. Цемдолина, ул. Солнечная», адрес: Российская Федерация, Краснодарский край, городской округ город Новороссийск, с. Цемдолина, ул. Солнечная, д. 2, к. 2, кв. 167.

168. Присвоить жилому помещению, площадью 42,1 кв. м,

расположенному в г.о. г. Новороссийск, с. Цемдолина, ул. Солнечная, обозначенному в техническом плане с адресом как: «Краснодарский край, г. Новороссийск, с. Цемдолина, ул. Солнечная», адрес: Российская Федерация, Краснодарский край, городской округ город Новороссийск, с. Цемдолина, ул. Солнечная, д. 2, к. 2, кв. 168.

169. Присвоить жилому помещению, площадью 35,8 кв. м, расположенному в г.о. г. Новороссийск, с. Цемдолина, ул. Солнечная, обозначенному в техническом плане с адресом как: «Краснодарский край, г. Новороссийск, с. Цемдолина, ул. Солнечная», адрес: Российская Федерация, Краснодарский край, городской округ город Новороссийск, с. Цемдолина, ул. Солнечная, д. 2, к. 2, кв. 169.

170. Присвоить жилому помещению, площадью 89,1 кв. м, расположенному в г.о. г. Новороссийск, с. Цемдолина, ул. Солнечная, обозначенному в техническом плане с адресом как: «Краснодарский край, г. Новороссийск, с. Цемдолина, ул. Солнечная», адрес: Российская Федерация, Краснодарский край, городской округ город Новороссийск, с. Цемдолина, ул. Солнечная, д. 2, к. 2, кв. 170.

171. Присвоить жилому помещению, площадью 38,6 кв. м, расположенному в г.о. г. Новороссийск, с. Цемдолина, ул. Солнечная, обозначенному в техническом плане с адресом как: «Краснодарский край, г. Новороссийск, с. Цемдолина, ул. Солнечная», адрес: Российская Федерация, Краснодарский край, городской округ город Новороссийск, с. Цемдолина, ул. Солнечная, д. 2, к. 2, кв. 171.

172. Присвоить жилому помещению, площадью 35,7 кв. м, расположенному в г.о. г. Новороссийск, с. Цемдолина, ул. Солнечная, обозначенному в техническом плане с адресом как: «Краснодарский край, г. Новороссийск, с. Цемдолина, ул. Солнечная», адрес: Российская Федерация, Краснодарский край, городской округ город Новороссийск, с. Цемдолина, ул. Солнечная, д. 2, к. 2, кв. 172.

173. Присвоить жилому помещению, площадью 38,8 кв. м, расположенному в г.о. г. Новороссийск, с. Цемдолина, ул. Солнечная, обозначенному в техническом плане с адресом как: «Краснодарский край, г. Новороссийск, с. Цемдолина, ул. Солнечная», адрес: Российская Федерация, Краснодарский край, городской округ город Новороссийск, с. Цемдолина, ул. Солнечная, д. 2, к. 2, кв. 173.

174. Присвоить жилому помещению, площадью 58,5 кв. м, расположенному в г.о. г. Новороссийск, с. Цемдолина, ул. Солнечная, обозначенному в техническом плане с адресом как: «Краснодарский край, г. Новороссийск, с. Цемдолина, ул. Солнечная», адрес: Российская Федерация, Краснодарский край, городской округ город Новороссийск, с. Цемдолина, ул. Солнечная, д. 2, к. 2, кв. 174.

175. Присвоить жилому помещению, площадью 42,2 кв. м, расположенному в г.о. г. Новороссийск, с. Цемдолина, ул. Солнечная, обозначенному в техническом плане с адресом как: «Краснодарский край, г. Новороссийск, с. Цемдолина, ул. Солнечная», адрес: Российская

Федерация, Краснодарский край, городской округ город Новороссийск, с. Цемдолина, ул. Солнечная, д. 2, к. 2, кв. 175.

176. Присвоить жилому помещению, площадью 42,4 кв. м, расположенному в г.о. г. Новороссийск, с. Цемдолина, ул. Солнечная, обозначенному в техническом плане с адресом как: «Краснодарский край, г. Новороссийск, с. Цемдолина, ул. Солнечная», адрес: Российская Федерация, Краснодарский край, городской округ город Новороссийск, с. Цемдолина, ул. Солнечная, д. 2, к. 2, кв. 176.

177. Присвоить жилому помещению, площадью 35,5 кв. м, расположенному в г.о. г. Новороссийск, с. Цемдолина, ул. Солнечная, обозначенному в техническом плане с адресом как: «Краснодарский край, г. Новороссийск, с. Цемдолина, ул. Солнечная», адрес: Российская Федерация, Краснодарский край, городской округ город Новороссийск, с. Цемдолина, ул. Солнечная, д. 2, к. 2, кв. 177.

178. Присвоить жилому помещению, площадью 88,9 кв. м, расположенному в г.о. г. Новороссийск, с. Цемдолина, ул. Солнечная, обозначенному в техническом плане с адресом как: «Краснодарский край, г. Новороссийск, с. Цемдолина, ул. Солнечная», адрес: Российская Федерация, Краснодарский край, городской округ город Новороссийск, с. Цемдолина, ул. Солнечная, д. 2, к. 2, кв. 178.

179. Присвоить жилому помещению, площадью 38,4 кв. м, расположенному в г.о. г. Новороссийск, с. Цемдолина, ул. Солнечная, обозначенному в техническом плане с адресом как: «Краснодарский край, г. Новороссийск, с. Цемдолина, ул. Солнечная», адрес: Российская Федерация, Краснодарский край, городской округ город Новороссийск, с. Цемдолина, ул. Солнечная, д. 2, к. 2, кв. 179.

180. Присвоить жилому помещению, площадью 35,6 кв. м, расположенному в г.о. г. Новороссийск, с. Цемдолина, ул. Солнечная, обозначенному в техническом плане с адресом как: «Краснодарский край, г. Новороссийск, с. Цемдолина, ул. Солнечная», адрес: Российская Федерация, Краснодарский край, городской округ город Новороссийск, с. Цемдолина, ул. Солнечная, д. 2, к. 2, кв. 180.

181. Присвоить жилому помещению, площадью 38,3 кв. м, расположенному в г.о. г. Новороссийск, с. Цемдолина, ул. Солнечная, обозначенному в техническом плане с адресом как: «Краснодарский край, г. Новороссийск, с. Цемдолина, ул. Солнечная», адрес: Российская Федерация, Краснодарский край, городской округ город Новороссийск, с. Цемдолина, ул. Солнечная, д. 2, к. 2, кв. 181.

182. Присвоить жилому помещению, площадью 58,3 кв. м, расположенному в г.о. г. Новороссийск, с. Цемдолина, ул. Солнечная, обозначенному в техническом плане с адресом как: «Краснодарский край, г. Новороссийск, с. Цемдолина, ул. Солнечная», адрес: Российская Федерация, Краснодарский край, городской округ город Новороссийск, с. Цемдолина, ул. Солнечная, д. 2, к. 2, кв. 182.

183. Присвоить жилому помещению, площадью 41,9 кв. м,

расположенному в г.о. г. Новороссийск, с. Цемдолина, ул. Солнечная, обозначенному в техническом плане с адресом как: «Краснодарский край, г. Новороссийск, с. Цемдолина, ул. Солнечная», адрес: Российская Федерация, Краснодарский край, городской округ город Новороссийск, с. Цемдолина, ул. Солнечная, д. 2, к. 2, кв. 183.

184. Присвоить жилому помещению, площадью 42,3 кв. м, расположенному в г.о. г. Новороссийск, с. Цемдолина, ул. Солнечная, обозначенному в техническом плане с адресом как: «Краснодарский край, г. Новороссийск, с. Цемдолина, ул. Солнечная», адрес: Российская Федерация, Краснодарский край, городской округ город Новороссийск, с. Цемдолина, ул. Солнечная, д. 2, к. 2, кв. 184.

185. Присвоить жилому помещению, площадью 35,7 кв. м, расположенному в г.о. г. Новороссийск, с. Цемдолина, ул. Солнечная, обозначенному в техническом плане с адресом как: «Краснодарский край, г. Новороссийск, с. Цемдолина, ул. Солнечная», адрес: Российская Федерация, Краснодарский край, городской округ город Новороссийск, с. Цемдолина, ул. Солнечная, д. 2, к. 2, кв. 185.

186. Присвоить жилому помещению, площадью 89,1 кв. м, расположенному в г.о. г. Новороссийск, с. Цемдолина, ул. Солнечная, обозначенному в техническом плане с адресом как: «Краснодарский край, г. Новороссийск, с. Цемдолина, ул. Солнечная», адрес: Российская Федерация, Краснодарский край, городской округ город Новороссийск, с. Цемдолина, ул. Солнечная, д. 2, к. 2, кв. 186.

187. Присвоить жилому помещению, площадью 38,5 кв. м, расположенному в г.о. г. Новороссийск, с. Цемдолина, ул. Солнечная, обозначенному в техническом плане с адресом как: «Краснодарский край, г. Новороссийск, с. Цемдолина, ул. Солнечная», адрес: Российская Федерация, Краснодарский край, городской округ город Новороссийск, с. Цемдолина, ул. Солнечная, д. 2, к. 2, кв. 187.

188. Присвоить жилому помещению, площадью 35,6 кв. м, расположенному в г.о. г. Новороссийск, с. Цемдолина, ул. Солнечная, обозначенному в техническом плане с адресом как: «Краснодарский край, г. Новороссийск, с. Цемдолина, ул. Солнечная», адрес: Российская Федерация, Краснодарский край, городской округ город Новороссийск, с. Цемдолина, ул. Солнечная, д. 2, к. 2, кв. 188.

189. Присвоить жилому помещению, площадью 38,6 кв. м, расположенному в г.о. г. Новороссийск, с. Цемдолина, ул. Солнечная, обозначенному в техническом плане с адресом как: «Краснодарский край, г. Новороссийск, с. Цемдолина, ул. Солнечная», адрес: Российская Федерация, Краснодарский край, городской округ город Новороссийск, с. Цемдолина, ул. Солнечная, д. 2, к. 2, кв. 189.

190. Присвоить жилому помещению, площадью 58,4 кв. м, расположенному в г.о. г. Новороссийск, с. Цемдолина, ул. Солнечная, обозначенному в техническом плане с адресом как: «Краснодарский край, г. Новороссийск, с. Цемдолина, ул. Солнечная», адрес: Российская

Федерация, Краснодарский край, городской округ город Новороссийск, с. Цемдолина, ул. Солнечная, д. 2, к. 2, кв. 190.

191. Присвоить жилому помещению, площадью 42,3 кв. м, расположенному в г.о. г. Новороссийск, с. Цемдолина, ул. Солнечная, обозначенному в техническом плане с адресом как: «Краснодарский край, г. Новороссийск, с. Цемдолина, ул. Солнечная», адрес: Российская Федерация, Краснодарский край, городской округ город Новороссийск, с. Цемдолина, ул. Солнечная, д. 2, к. 2, кв. 191.

192. Присвоить жилому помещению, площадью 42,4 кв. м, расположенному в г.о. г. Новороссийск, с. Цемдолина, ул. Солнечная, обозначенному в техническом плане с адресом как: «Краснодарский край, г. Новороссийск, с. Цемдолина, ул. Солнечная», адрес: Российская Федерация, Краснодарский край, городской округ город Новороссийск, с. Цемдолина, ул. Солнечная, д. 2, к. 2, кв. 192.

193. Присвоить жилому помещению, площадью 35,7 кв. м, расположенному в г.о. г. Новороссийск, с. Цемдолина, ул. Солнечная, обозначенному в техническом плане с адресом как: «Краснодарский край, г. Новороссийск, с. Цемдолина, ул. Солнечная», адрес: Российская Федерация, Краснодарский край, городской округ город Новороссийск, с. Цемдолина, ул. Солнечная, д. 2, к. 2, кв. 193.

194. Присвоить жилому помещению, площадью 89,1 кв. м, расположенному в г.о. г. Новороссийск, с. Цемдолина, ул. Солнечная, обозначенному в техническом плане с адресом как: «Краснодарский край, г. Новороссийск, с. Цемдолина, ул. Солнечная», адрес: Российская Федерация, Краснодарский край, городской округ город Новороссийск, с. Цемдолина, ул. Солнечная, д. 2, к. 2, кв. 194.

195. Присвоить жилому помещению, площадью 38,4 кв. м, расположенному в г.о. г. Новороссийск, с. Цемдолина, ул. Солнечная, обозначенному в техническом плане с адресом как: «Краснодарский край, г. Новороссийск, с. Цемдолина, ул. Солнечная», адрес: Российская Федерация, Краснодарский край, городской округ город Новороссийск, с. Цемдолина, ул. Солнечная, д. 2, к. 2, кв. 195.

196. Присвоить жилому помещению, площадью 35,7 кв. м, расположенному в г.о. г. Новороссийск, с. Цемдолина, ул. Солнечная, обозначенному в техническом плане с адресом как: «Краснодарский край, г. Новороссийск, с. Цемдолина, ул. Солнечная», адрес: Российская Федерация, Краснодарский край, городской округ город Новороссийск, с. Цемдолина, ул. Солнечная, д. 2, к. 2, кв. 196.

197. Присвоить жилому помещению, площадью 38,5 кв. м, расположенному в г.о. г. Новороссийск, с. Цемдолина, ул. Солнечная, обозначенному в техническом плане с адресом как: «Краснодарский край, г. Новороссийск, с. Цемдолина, ул. Солнечная», адрес: Российская Федерация, Краснодарский край, городской округ город Новороссийск, с. Цемдолина, ул. Солнечная, д. 2, к. 2, кв. 197.

198. Присвоить жилому помещению, площадью 58,5 кв. м,

расположенному в г.о. г. Новороссийск, с. Цемдолина, ул. Солнечная, обозначенному в техническом плане с адресом как: «Краснодарский край, г. Новороссийск, с. Цемдолина, ул. Солнечная», адрес: Российская Федерация, Краснодарский край, городской округ город Новороссийск, с. Цемдолина, ул. Солнечная, д. 2, к. 2, кв. 198.

199. Присвоить жилому помещению, площадью 42,1 кв. м, расположенному в г.о. г. Новороссийск, с. Цемдолина, ул. Солнечная, обозначенному в техническом плане с адресом как: «Краснодарский край, г. Новороссийск, с. Цемдолина, ул. Солнечная», адрес: Российская Федерация, Краснодарский край, городской округ город Новороссийск, с. Цемдолина, ул. Солнечная, д. 2, к. 2, кв. 199.

200. Присвоить жилому помещению, площадью 42,4 кв. м, расположенному в г.о. г. Новороссийск, с. Цемдолина, ул. Солнечная, обозначенному в техническом плане с адресом как: «Краснодарский край, г. Новороссийск, с. Цемдолина, ул. Солнечная», адрес: Российская Федерация, Краснодарский край, городской округ город Новороссийск, с. Цемдолина, ул. Солнечная, д. 2, к. 2, кв. 200.

201. Присвоить жилому помещению, площадью 35,6 кв. м, расположенному в г.о. г. Новороссийск, с. Цемдолина, ул. Солнечная, обозначенному в техническом плане с адресом как: «Краснодарский край, г. Новороссийск, с. Цемдолина, ул. Солнечная», адрес: Российская Федерация, Краснодарский край, городской округ город Новороссийск, с. Цемдолина, ул. Солнечная, д. 2, к. 2, кв. 201.

202. Присвоить жилому помещению, площадью 89,1 кв. м, расположенному в г.о. г. Новороссийск, с. Цемдолина, ул. Солнечная, обозначенному в техническом плане с адресом как: «Краснодарский край, г. Новороссийск, с. Цемдолина, ул. Солнечная», адрес: Российская Федерация, Краснодарский край, городской округ город Новороссийск, с. Цемдолина, ул. Солнечная, д. 2, к. 2, кв. 202.

203. Присвоить жилому помещению, площадью 38,5 кв. м, расположенному в г.о. г. Новороссийск, с. Цемдолина, ул. Солнечная, обозначенному в техническом плане с адресом как: «Краснодарский край, г. Новороссийск, с. Цемдолина, ул. Солнечная», адрес: Российская Федерация, Краснодарский край, городской округ город Новороссийск, с. Цемдолина, ул. Солнечная, д. 2, к. 2, кв. 203.

204. Присвоить жилому помещению, площадью 35,8 кв. м, расположенному в г.о. г. Новороссийск, с. Цемдолина, ул. Солнечная, обозначенному в техническом плане с адресом как: «Краснодарский край, г. Новороссийск, с. Цемдолина, ул. Солнечная», адрес: Российская Федерация, Краснодарский край, городской округ город Новороссийск, с. Цемдолина, ул. Солнечная, д. 2, к. 2, кв. 204.

205. Присвоить жилому помещению, площадью 38,6 кв. м, расположенному в г.о. г. Новороссийск, с. Цемдолина, ул. Солнечная, обозначенному в техническом плане с адресом как: «Краснодарский край, г. Новороссийск, с. Цемдолина, ул. Солнечная», адрес: Российская

Федерация, Краснодарский край, городской округ город Новороссийск, с. Цемдолина, ул. Солнечная, д. 2, к. 2, кв. 205.

206. Присвоить жилому помещению, площадью 58,5 кв. м, расположенному в г.о. г. Новороссийск, с. Цемдолина, ул. Солнечная, обозначенному в техническом плане с адресом как: «Краснодарский край, г. Новороссийск, с. Цемдолина, ул. Солнечная», адрес: Российская Федерация, Краснодарский край, городской округ город Новороссийск, с. Цемдолина, ул. Солнечная, д. 2, к. 2, кв. 206.

207. Присвоить жилому помещению, площадью 42,1 кв. м, расположенному в г.о. г. Новороссийск, с. Цемдолина, ул. Солнечная, обозначенному в техническом плане с адресом как: «Краснодарский край, г. Новороссийск, с. Цемдолина, ул. Солнечная», адрес: Российская Федерация, Краснодарский край, городской округ город Новороссийск, с. Цемдолина, ул. Солнечная, д. 2, к. 2, кв. 207.

208. Присвоить жилому помещению, площадью 42,4 кв. м, расположенному в г.о. г. Новороссийск, с. Цемдолина, ул. Солнечная, обозначенному в техническом плане с адресом как: «Краснодарский край, г. Новороссийск, с. Цемдолина, ул. Солнечная», адрес: Российская Федерация, Краснодарский край, городской округ город Новороссийск, с. Цемдолина, ул. Солнечная, д. 2, к. 2, кв. 208.

209. Присвоить жилому помещению, площадью 35,6 кв. м, расположенному в г.о. г. Новороссийск, с. Цемдолина, ул. Солнечная, обозначенному в техническом плане с адресом как: «Краснодарский край, г. Новороссийск, с. Цемдолина, ул. Солнечная», адрес: Российская Федерация, Краснодарский край, городской округ город Новороссийск, с. Цемдолина, ул. Солнечная, д. 2, к. 2, кв. 209.

210. Присвоить жилому помещению, площадью 88,6 кв. м, расположенному в г.о. г. Новороссийск, с. Цемдолина, ул. Солнечная, обозначенному в техническом плане с адресом как: «Краснодарский край, г. Новороссийск, с. Цемдолина, ул. Солнечная», адрес: Российская Федерация, Краснодарский край, городской округ город Новороссийск, с. Цемдолина, ул. Солнечная, д. 2, к. 2, кв. 210.

211. Присвоить жилому помещению, площадью 38,6 кв. м, расположенному в г.о. г. Новороссийск, с. Цемдолина, ул. Солнечная, обозначенному в техническом плане с адресом как: «Краснодарский край, г. Новороссийск, с. Цемдолина, ул. Солнечная», адрес: Российская Федерация, Краснодарский край, городской округ город Новороссийск, с. Цемдолина, ул. Солнечная, д. 2, к. 2, кв. 211.

212. Присвоить жилому помещению, площадью 35,8 кв. м, расположенному в г.о. г. Новороссийск, с. Цемдолина, ул. Солнечная, обозначенному в техническом плане с адресом как: «Краснодарский край, г. Новороссийск, с. Цемдолина, ул. Солнечная», адрес: Российская Федерация, Краснодарский край, городской округ город Новороссийск, с. Цемдолина, ул. Солнечная, д. 2, к. 2, кв. 212.

213. Присвоить жилому помещению, площадью 38,3 кв. м,

расположенному в г.о. г. Новороссийск, с. Цемдолина, ул. Солнечная, обозначенному в техническом плане с адресом как: «Краснодарский край, г. Новороссийск, с. Цемдолина, ул. Солнечная», адрес: Российская Федерация, Краснодарский край, городской округ город Новороссийск, с. Цемдолина, ул. Солнечная, д. 2, к. 2, кв. 213.

214. Присвоить жилому помещению, площадью 58,2 кв. м, расположенному в г.о. г. Новороссийск, с. Цемдолина, ул. Солнечная, обозначенному в техническом плане с адресом как: «Краснодарский край, г. Новороссийск, с. Цемдолина, ул. Солнечная», адрес: Российская Федерация, Краснодарский край, городской округ город Новороссийск, с. Цемдолина, ул. Солнечная, д. 2, к. 2, кв. 214.

215. Присвоить жилому помещению, площадью 42,0 кв. м, расположенному в г.о. г. Новороссийск, с. Цемдолина, ул. Солнечная, обозначенному в техническом плане с адресом как: «Краснодарский край, г. Новороссийск, с. Цемдолина, ул. Солнечная», адрес: Российская Федерация, Краснодарский край, городской округ город Новороссийск, с. Цемдолина, ул. Солнечная, д. 2, к. 2, кв. 215.

216. Присвоить жилому помещению, площадью 42,2 кв. м, расположенному в г.о. г. Новороссийск, с. Цемдолина, ул. Солнечная, обозначенному в техническом плане с адресом как: «Краснодарский край, г. Новороссийск, с. Цемдолина, ул. Солнечная», адрес: Российская Федерация, Краснодарский край, городской округ город Новороссийск, с. Цемдолина, ул. Солнечная, д. 2, к. 2, кв. 216.

217. Присвоить жилому помещению, площадью 35,7 кв. м, расположенному в г.о. г. Новороссийск, с. Цемдолина, ул. Солнечная, обозначенному в техническом плане с адресом как: «Краснодарский край, г. Новороссийск, с. Цемдолина, ул. Солнечная», адрес: Российская Федерация, Краснодарский край, городской округ город Новороссийск, с. Цемдолина, ул. Солнечная, д. 2, к. 2, кв. 217.

218. Присвоить жилому помещению, площадью 88,5 кв. м, расположенному в г.о. г. Новороссийск, с. Цемдолина, ул. Солнечная, обозначенному в техническом плане с адресом как: «Краснодарский край, г. Новороссийск, с. Цемдолина, ул. Солнечная», адрес: Российская Федерация, Краснодарский край, городской округ город Новороссийск, с. Цемдолина, ул. Солнечная, д. 2, к. 2, кв. 218.

219. Присвоить жилому помещению, площадью 38,2 кв. м, расположенному в г.о. г. Новороссийск, с. Цемдолина, ул. Солнечная, обозначенному в техническом плане с адресом как: «Краснодарский край, г. Новороссийск, с. Цемдолина, ул. Солнечная», адрес: Российская Федерация, Краснодарский край, городской округ город Новороссийск, с. Цемдолина, ул. Солнечная, д. 2, к. 2, кв. 219.

220. Присвоить жилому помещению, площадью 35,5 кв. м, расположенному в г.о. г. Новороссийск, с. Цемдолина, ул. Солнечная, обозначенному в техническом плане с адресом как: «Краснодарский край, г. Новороссийск, с. Цемдолина, ул. Солнечная», адрес: Российская

Федерация, Краснодарский край, городской округ город Новороссийск, с. Цемдолина, ул. Солнечная, д. 2, к. 2, кв. 220.

221. Присвоить жилому помещению, площадью 38,2 кв. м, расположенному в г.о. г. Новороссийск, с. Цемдолина, ул. Солнечная, обозначенному в техническом плане с адресом как: «Краснодарский край, г. Новороссийск, с. Цемдолина, ул. Солнечная», адрес: Российская Федерация, Краснодарский край, городской округ город Новороссийск, с. Цемдолина, ул. Солнечная, д. 2, к. 2, кв. 221.

222. Присвоить жилому помещению, площадью 58,1 кв. м, расположенному в г.о. г. Новороссийск, с. Цемдолина, ул. Солнечная, обозначенному в техническом плане с адресом как: «Краснодарский край, г. Новороссийск, с. Цемдолина, ул. Солнечная», адрес: Российская Федерация, Краснодарский край, городской округ город Новороссийск, с. Цемдолина, ул. Солнечная, д. 2, к. 2, кв. 222.

223. Присвоить жилому помещению, площадью 42,0 кв. м, расположенному в г.о. г. Новороссийск, с. Цемдолина, ул. Солнечная, обозначенному в техническом плане с адресом как: «Краснодарский край, г. Новороссийск, с. Цемдолина, ул. Солнечная», адрес: Российская Федерация, Краснодарский край, городской округ город Новороссийск, с. Цемдолина, ул. Солнечная, д. 2, к. 2, кв. 223.

224. Присвоить жилому помещению, площадью 42,1 кв. м, расположенному в г.о. г. Новороссийск, с. Цемдолина, ул. Солнечная, обозначенному в техническом плане с адресом как: «Краснодарский край, г. Новороссийск, с. Цемдолина, ул. Солнечная», адрес: Российская Федерация, Краснодарский край, городской округ город Новороссийск, с. Цемдолина, ул. Солнечная, д. 2, к. 2, кв. 224.

225. Присвоить нежилому помещению, площадью 985,1 кв. м, расположенному в г.о. г. Новороссийск, с. Цемдолина, ул. Солнечная, обозначенному в техническом плане с адресом как: «Краснодарский край, г. Новороссийск, с. Цемдолина, ул. Солнечная», адрес: Российская Федерация, Краснодарский край, городской округ город Новороссийск, с. Цемдолина, ул. Солнечная, д. 2, к. 2, помещ. 1МОП.

226. Присвоить нежилому помещению, площадью 55,6 кв. м, расположенному в г.о. г. Новороссийск, с. Цемдолина, ул. Солнечная, обозначенному в техническом плане с адресом как: «Краснодарский край, г. Новороссийск, с. Цемдолина, ул. Солнечная», адрес: Российская Федерация, Краснодарский край, городской округ город Новороссийск, с. Цемдолина, ул. Солнечная, д. 2, к. 2, помещ. 2МОП.

227. Присвоить нежилому помещению, площадью 67,1 кв. м, расположенному в г.о. г. Новороссийск, с. Цемдолина, ул. Солнечная, обозначенному в техническом плане с адресом как: «Краснодарский край, г. Новороссийск, с. Цемдолина, ул. Солнечная», адрес: Российская Федерация, Краснодарский край, городской округ город Новороссийск, с. Цемдолина, ул. Солнечная, д. 2, к. 2, помещ. 3МОП.

228. Присвоить нежилому помещению, площадью 43,9 кв. м,

расположенному в г.о. г. Новороссийск, с. Цемдолина, ул. Солнечная, обозначенному в техническом плане с адресом как: «Краснодарский край, г. Новороссийск, с. Цемдолина, ул. Солнечная», адрес: Российская Федерация, Краснодарский край, городской округ город Новороссийск, с. Цемдолина, ул. Солнечная, д. 2, к. 2, помещ. 4МОП.

229. Присвоить нежилому помещению, площадью 55,5 кв. м, расположенному в г.о. г. Новороссийск, с. Цемдолина, ул. Солнечная, обозначенному в техническом плане с адресом как: «Краснодарский край, г. Новороссийск, с. Цемдолина, ул. Солнечная», адрес: Российская Федерация, Краснодарский край, городской округ город Новороссийск, с. Цемдолина, ул. Солнечная, д. 2, к. 2, помещ. 5МОП.

230. Присвоить нежилому помещению, площадью 43,9 кв. м, расположенному в г.о. г. Новороссийск, с. Цемдолина, ул. Солнечная, обозначенному в техническом плане с адресом как: «Краснодарский край, г. Новороссийск, с. Цемдолина, ул. Солнечная», адрес: Российская Федерация, Краснодарский край, городской округ город Новороссийск, с. Цемдолина, ул. Солнечная, д. 2, к. 2, помещ. 6МОП.

231. Присвоить нежилому помещению, площадью 55,5 кв. м, расположенному в г.о. г. Новороссийск, с. Цемдолина, ул. Солнечная, обозначенному в техническом плане с адресом как: «Краснодарский край, г. Новороссийск, с. Цемдолина, ул. Солнечная», адрес: Российская Федерация, Краснодарский край, городской округ город Новороссийск, с. Цемдолина, ул. Солнечная, д. 2, к. 2, помещ. 7МОП.

232. Присвоить нежилому помещению, площадью 43,9 кв. м, расположенному в г.о. г. Новороссийск, с. Цемдолина, ул. Солнечная, обозначенному в техническом плане с адресом как: «Краснодарский край, г. Новороссийск, с. Цемдолина, ул. Солнечная», адрес: Российская Федерация, Краснодарский край, городской округ город Новороссийск, с. Цемдолина, ул. Солнечная, д. 2, к. 2, помещ. 8МОП.

233. Присвоить нежилому помещению, площадью 55,5 кв. м, расположенному в г.о. г. Новороссийск, с. Цемдолина, ул. Солнечная, обозначенному в техническом плане с адресом как: «Краснодарский край, г. Новороссийск, с. Цемдолина, ул. Солнечная», адрес: Российская Федерация, Краснодарский край, городской округ город Новороссийск, с. Цемдолина, ул. Солнечная, д. 2, к. 2, помещ. 9МОП.

234. Присвоить нежилому помещению, площадью 43,9 кв. м, расположенному в г.о. г. Новороссийск, с. Цемдолина, ул. Солнечная, обозначенному в техническом плане с адресом как: «Краснодарский край, г. Новороссийск, с. Цемдолина, ул. Солнечная», адрес: Российская Федерация, Краснодарский край, городской округ город Новороссийск, с. Цемдолина, ул. Солнечная, д. 2, к. 2, помещ. 10МОП.

235. Присвоить нежилому помещению, площадью 55,5 кв. м, расположенному в г.о. г. Новороссийск, с. Цемдолина, ул. Солнечная, обозначенному в техническом плане с адресом как: «Краснодарский край, г. Новороссийск, с. Цемдолина, ул. Солнечная», адрес: Российская

Федерация, Краснодарский край, городской округ город Новороссийск, с. Цемдолина, ул. Солнечная, д. 2, к. 2, помещ. 11МОП.

236. Присвоить нежилому помещению, площадью 43,9 кв. м, расположенному в г.о. г. Новороссийск, с. Цемдолина, ул. Солнечная, обозначенному в техническом плане с адресом как: «Краснодарский край, г. Новороссийск, с. Цемдолина, ул. Солнечная», адрес: Российская Федерация, Краснодарский край, городской округ город Новороссийск, с. Цемдолина, ул. Солнечная, д. 2, к. 2, помещ. 12МОП.

237. Присвоить нежилому помещению, площадью 55,5 кв. м, расположенному в г.о. г. Новороссийск, с. Цемдолина, ул. Солнечная, обозначенному в техническом плане с адресом как: «Краснодарский край, г. Новороссийск, с. Цемдолина, ул. Солнечная», адрес: Российская Федерация, Краснодарский край, городской округ город Новороссийск, с. Цемдолина, ул. Солнечная, д. 2, к. 2, помещ. 13МОП.

238. Присвоить нежилому помещению, площадью 43,9 кв. м, расположенному в г.о. г. Новороссийск, с. Цемдолина, ул. Солнечная, обозначенному в техническом плане с адресом как: «Краснодарский край, г. Новороссийск, с. Цемдолина, ул. Солнечная», адрес: Российская Федерация, Краснодарский край, городской округ город Новороссийск, с. Цемдолина, ул. Солнечная, д. 2, к. 2, помещ. 14МОП.

239. Присвоить нежилому помещению, площадью 55,5 кв. м, расположенному в г.о. г. Новороссийск, с. Цемдолина, ул. Солнечная, обозначенному в техническом плане с адресом как: «Краснодарский край, г. Новороссийск, с. Цемдолина, ул. Солнечная», адрес: Российская Федерация, Краснодарский край, городской округ город Новороссийск, с. Цемдолина, ул. Солнечная, д. 2, к. 2, помещ. 15МОП.

240. Присвоить нежилому помещению, площадью 43,9 кв. м, расположенному в г.о. г. Новороссийск, с. Цемдолина, ул. Солнечная, обозначенному в техническом плане с адресом как: «Краснодарский край, г. Новороссийск, с. Цемдолина, ул. Солнечная», адрес: Российская Федерация, Краснодарский край, городской округ город Новороссийск, с. Цемдолина, ул. Солнечная, д. 2, к. 2, помещ. 16МОП.

241. Присвоить нежилому помещению, площадью 55,5 кв. м, расположенному в г.о. г. Новороссийск, с. Цемдолина, ул. Солнечная, обозначенному в техническом плане с адресом как: «Краснодарский край, г. Новороссийск, с. Цемдолина, ул. Солнечная», адрес: Российская Федерация, Краснодарский край, городской округ город Новороссийск, с. Цемдолина, ул. Солнечная, д. 2, к. 2, помещ. 17МОП.

242. Присвоить нежилому помещению, площадью 43,9 кв. м, расположенному в г.о. г. Новороссийск, с. Цемдолина, ул. Солнечная, обозначенному в техническом плане с адресом как: «Краснодарский край, г. Новороссийск, с. Цемдолина, ул. Солнечная», адрес: Российская Федерация, Краснодарский край, городской округ город Новороссийск, с. Цемдолина, ул. Солнечная, д. 2, к. 2, помещ. 18МОП.

243. Присвоить нежилому помещению, площадью 55,5 кв. м,

расположенному в г.о. г. Новороссийск, с. Цемдолина, ул. Солнечная, обозначенному в техническом плане с адресом как: «Краснодарский край, г. Новороссийск, с. Цемдолина, ул. Солнечная», адрес: Российская Федерация, Краснодарский край, городской округ город Новороссийск, с. Цемдолина, ул. Солнечная, д. 2, к. 2, помещ. 19МОП.

244. Присвоить нежилому помещению, площадью 43,9 кв. м, расположенному в г.о. г. Новороссийск, с. Цемдолина, ул. Солнечная, обозначенному в техническом плане с адресом как: «Краснодарский край, г. Новороссийск, с. Цемдолина, ул. Солнечная», адрес: Российская Федерация, Краснодарский край, городской округ город Новороссийск, с. Цемдолина, ул. Солнечная, д. 2, к. 2, помещ. 20МОП.

245. Присвоить нежилому помещению, площадью 55,5 кв. м, расположенному в г.о. г. Новороссийск, с. Цемдолина, ул. Солнечная, обозначенному в техническом плане с адресом как: «Краснодарский край, г. Новороссийск, с. Цемдолина, ул. Солнечная», адрес: Российская Федерация, Краснодарский край, городской округ город Новороссийск, с. Цемдолина, ул. Солнечная, д. 2, к. 2, помещ. 21МОП.

246. Присвоить нежилому помещению, площадью 43,9 кв. м, расположенному в г.о. г. Новороссийск, с. Цемдолина, ул. Солнечная, обозначенному в техническом плане с адресом как: «Краснодарский край, г. Новороссийск, с. Цемдолина, ул. Солнечная», адрес: Российская Федерация, Краснодарский край, городской округ город Новороссийск, с. Цемдолина, ул. Солнечная, д. 2, к. 2, помещ. 22МОП.

247. Присвоить нежилому помещению, площадью 55,5 кв. м, расположенному в г.о. г. Новороссийск, с. Цемдолина, ул. Солнечная, обозначенному в техническом плане с адресом как: «Краснодарский край, г. Новороссийск, с. Цемдолина, ул. Солнечная», адрес: Российская Федерация, Краснодарский край, городской округ город Новороссийск, с. Цемдолина, ул. Солнечная, д. 2, к. 2, помещ. 23МОП.

248. Присвоить нежилому помещению, площадью 43,9 кв. м, расположенному в г.о. г. Новороссийск, с. Цемдолина, ул. Солнечная, обозначенному в техническом плане с адресом как: «Краснодарский край, г. Новороссийск, с. Цемдолина, ул. Солнечная», адрес: Российская Федерация, Краснодарский край, городской округ город Новороссийск, с. Цемдолина, ул. Солнечная, д. 2, к. 2, помещ. 24МОП.

249. Присвоить нежилому помещению, площадью 55,5 кв. м, расположенному в г.о. г. Новороссийск, с. Цемдолина, ул. Солнечная, обозначенному в техническом плане с адресом как: «Краснодарский край, г. Новороссийск, с. Цемдолина, ул. Солнечная», адрес: Российская Федерация, Краснодарский край, городской округ город Новороссийск, с. Цемдолина, ул. Солнечная, д. 2, к. 2, помещ. 25МОП.

250. Присвоить нежилому помещению, площадью 43,9 кв. м, расположенному в г.о. г. Новороссийск, с. Цемдолина, ул. Солнечная, обозначенному в техническом плане с адресом как: «Краснодарский край, г. Новороссийск, с. Цемдолина, ул. Солнечная», адрес: Российская

Федерация, Краснодарский край, городской округ город Новороссийск, с. Цемдолина, ул. Солнечная, д. 2, к. 2, помещ. 26МОП.

251. Присвоить нежилому помещению, площадью 55,5 кв. м, расположенному в г.о. г. Новороссийск, с. Цемдолина, ул. Солнечная, обозначенному в техническом плане с адресом как: «Краснодарский край, г. Новороссийск, с. Цемдолина, ул. Солнечная», адрес: Российская Федерация, Краснодарский край, городской округ город Новороссийск, с. Цемдолина, ул. Солнечная, д. 2, к. 2, помещ. 27МОП.

252. Присвоить нежилому помещению, площадью 43,9 кв. м, расположенному в г.о. г. Новороссийск, с. Цемдолина, ул. Солнечная, обозначенному в техническом плане с адресом как: «Краснодарский край, г. Новороссийск, с. Цемдолина, ул. Солнечная», адрес: Российская Федерация, Краснодарский край, городской округ город Новороссийск, с. Цемдолина, ул. Солнечная, д. 2, к. 2, помещ. 28МОП.

253. Присвоить нежилому помещению, площадью 55,5 кв. м, расположенному в г.о. г. Новороссийск, с. Цемдолина, ул. Солнечная, обозначенному в техническом плане с адресом как: «Краснодарский край, г. Новороссийск, с. Цемдолина, ул. Солнечная», адрес: Российская Федерация, Краснодарский край, городской округ город Новороссийск, с. Цемдолина, ул. Солнечная, д. 2, к. 2, помещ. 29МОП.

254. Присвоить нежилому помещению, площадью 43,9 кв. м, расположенному в г.о. г. Новороссийск, с. Цемдолина, ул. Солнечная, обозначенному в техническом плане с адресом как: «Краснодарский край, г. Новороссийск, с. Цемдолина, ул. Солнечная», адрес: Российская Федерация, Краснодарский край, городской округ город Новороссийск, с. Цемдолина, ул. Солнечная, д. 2, к. 2, помещ. 30МОП.

255. Присвоить нежилому помещению, площадью 55,5 кв. м, расположенному в г.о. г. Новороссийск, с. Цемдолина, ул. Солнечная, обозначенному в техническом плане с адресом как: «Краснодарский край, г. Новороссийск, с. Цемдолина, ул. Солнечная», адрес: Российская Федерация, Краснодарский край, городской округ город Новороссийск, с. Цемдолина, ул. Солнечная, д. 2, к. 2, помещ. 31МОП.

256. Присвоить нежилому помещению, площадью 43,9 кв. м, расположенному в г.о. г. Новороссийск, с. Цемдолина, ул. Солнечная, обозначенному в техническом плане с адресом как: «Краснодарский край, г. Новороссийск, с. Цемдолина, ул. Солнечная», адрес: Российская Федерация, Краснодарский край, городской округ город Новороссийск, с. Цемдолина, ул. Солнечная, д. 2, к. 2, помещ. 32МОП.

257. Присвоить нежилому помещению, площадью 55,5 кв. м, расположенному в г.о. г. Новороссийск, с. Цемдолина, ул. Солнечная, обозначенному в техническом плане с адресом как: «Краснодарский край, г. Новороссийск, с. Цемдолина, ул. Солнечная», адрес: Российская Федерация, Краснодарский край, городской округ город Новороссийск, с. Цемдолина, ул. Солнечная, д. 2, к. 2, помещ. 33МОП.

258. Присвоить нежилому помещению, площадью 17,9 кв. м,

расположенному в г.о. г. Новороссийск, с. Цемдолина, ул. Солнечная, обозначенному в техническом плане с адресом как: «Краснодарский край, г. Новороссийск, с. Цемдолина, ул. Солнечная», адрес: Российская Федерация, Краснодарский край, городской округ город Новороссийск, с. Цемдолина, ул. Солнечная, д. 2, к. 2, помещ. 34МОП.

259. Присвоить нежилому помещению, площадью 18,1 кв. м, расположенному в г.о. г. Новороссийск, с. Цемдолина, ул. Солнечная, обозначенному в техническом плане с адресом как: «Краснодарский край, г. Новороссийск, с. Цемдолина, ул. Солнечная», адрес: Российская Федерация, Краснодарский край, городской округ город Новороссийск, с. Цемдолина, ул. Солнечная, д. 2, к. 2, помещ. 35МОП.

260. Присвоить жилому помещению, площадью 30,5 кв. м, расположенному в г.о. г. Новороссийск, с. Цемдолина, ул. Солнечная, обозначенному в техническом плане с адресом как: «Краснодарский край, г. Новороссийск, с. Цемдолина, ул. Солнечная», адрес: Российская Федерация, Краснодарский край, городской округ город Новороссийск, с. Цемдолина, ул. Солнечная, д. 2, к. 3, кв. 1.

261. Присвоить жилому помещению, площадью 109,7 кв. м, расположенному в г.о. г. Новороссийск, с. Цемдолина, ул. Солнечная, обозначенному в техническом плане с адресом как: «Краснодарский край, г. Новороссийск, с. Цемдолина, ул. Солнечная», адрес: Российская Федерация, Краснодарский край, городской округ город Новороссийск, с. Цемдолина, ул. Солнечная, д. 2, к. 3, кв. 2

262. Присвоить жилому помещению, площадью 57,7 кв. м, расположенному в г.о. г. Новороссийск, с. Цемдолина, ул. Солнечная, обозначенному в техническом плане с адресом как: «Краснодарский край, г. Новороссийск, с. Цемдолина, ул. Солнечная», адрес: Российская Федерация, Краснодарский край, городской округ город Новороссийск, с. Цемдолина, ул. Солнечная, д. 2, к. 3, кв. 3.

263. Присвоить жилому помещению, площадью 57,5 кв. м, расположенному в г.о. г. Новороссийск, с. Цемдолина, ул. Солнечная, обозначенному в техническом плане с адресом как: «Краснодарский край, г. Новороссийск, с. Цемдолина, ул. Солнечная», адрес: Российская Федерация, Краснодарский край, городской округ город Новороссийск, с. Цемдолина, ул. Солнечная, д. 2, к. 3, кв. 4.

264. Присвоить жилому помещению, площадью 55,0 кв. м, расположенному в г.о. г. Новороссийск, с. Цемдолина, ул. Солнечная, обозначенному в техническом плане с адресом как: «Краснодарский край, г. Новороссийск, с. Цемдолина, ул. Солнечная», адрес: Российская Федерация, Краснодарский край, городской округ город Новороссийск, с. Цемдолина, ул. Солнечная, д. 2, к. 3, кв. 5.

265. Присвоить жилому помещению, площадью 71,8 кв. м, расположенному в г.о. г. Новороссийск, с. Цемдолина, ул. Солнечная, обозначенному в техническом плане с адресом как: «Краснодарский край, г. Новороссийск, с. Цемдолина, ул. Солнечная», адрес: Российская

Федерация, Краснодарский край, городской округ город Новороссийск, с. Цемдолина, ул. Солнечная, д. 2, к. 3, кв. 6.

266. Присвоить жилому помещению, площадью 42,3 кв. м, расположенному в г.о. г. Новороссийск, с. Цемдолина, ул. Солнечная, обозначенному в техническом плане с адресом как: «Краснодарский край, г. Новороссийск, с. Цемдолина, ул. Солнечная», адрес: Российская Федерация, Краснодарский край, городской округ город Новороссийск, с. Цемдолина, ул. Солнечная, д. 2, к. 3, кв. 7.

267. Присвоить жилому помещению, площадью 107,9 кв. м, расположенному в г.о. г. Новороссийск, с. Цемдолина, ул. Солнечная, обозначенному в техническом плане с адресом как: «Краснодарский край, г. Новороссийск, с. Цемдолина, ул. Солнечная», адрес: Российская Федерация, Краснодарский край, городской округ город Новороссийск, с. Цемдолина, ул. Солнечная, д. 2, к. 3, кв. 8.

268. Присвоить жилому помещению, площадью 57,1 кв. м, расположенному в г.о. г. Новороссийск, с. Цемдолина, ул. Солнечная, обозначенному в техническом плане с адресом как: «Краснодарский край, г. Новороссийск, с. Цемдолина, ул. Солнечная», адрес: Российская Федерация, Краснодарский край, городской округ город Новороссийск, с. Цемдолина, ул. Солнечная, д. 2, к. 3, кв. 9.

269. Присвоить жилому помещению, площадью 56,9 кв. м, расположенному в г.о. г. Новороссийск, с. Цемдолина, ул. Солнечная, обозначенному в техническом плане с адресом как: «Краснодарский край, г. Новороссийск, с. Цемдолина, ул. Солнечная», адрес: Российская Федерация, Краснодарский край, городской округ город Новороссийск, с. Цемдолина, ул. Солнечная, д. 2, к. 3, кв. 10.

270. Присвоить жилому помещению, площадью 54,3 кв. м, расположенному в г.о. г. Новороссийск, с. Цемдолина, ул. Солнечная, обозначенному в техническом плане с адресом как: «Краснодарский край, г. Новороссийск, с. Цемдолина, ул. Солнечная», адрес: Российская Федерация, Краснодарский край, городской округ город Новороссийск, с. Цемдолина, ул. Солнечная, д. 2, к. 3, кв. 11.

271. Присвоить жилому помещению, площадью 71,2 кв. м, расположенному в г.о. г. Новороссийск, с. Цемдолина, ул. Солнечная, обозначенному в техническом плане с адресом как: «Краснодарский край, г. Новороссийск, с. Цемдолина, ул. Солнечная», адрес: Российская Федерация, Краснодарский край, городской округ город Новороссийск, с. Цемдолина, ул. Солнечная, д. 2, к. 3, кв. 12.

272. Присвоить жилому помещению, площадью 42,4 кв. м, расположенному в г.о. г. Новороссийск, с. Цемдолина, ул. Солнечная, обозначенному в техническом плане с адресом как: «Краснодарский край, г. Новороссийск, с. Цемдолина, ул. Солнечная», адрес: Российская Федерация, Краснодарский край, городской округ город Новороссийск, с. Цемдолина, ул. Солнечная, д. 2, к. 3, кв. 13.

273. Присвоить жилому помещению, площадью 108,0 кв. м,

расположенному в г.о. г. Новороссийск, с. Цемдолина, ул. Солнечная, обозначенному в техническом плане с адресом как: «Краснодарский край, г. Новороссийск, с. Цемдолина, ул. Солнечная», адрес: Российская Федерация, Краснодарский край, городской округ город Новороссийск, с. Цемдолина, ул. Солнечная, д. 2, к. 3, кв. 14.

274. Присвоить жилому помещению, площадью 57,1 кв. м, расположенному в г.о. г. Новороссийск, с. Цемдолина, ул. Солнечная, обозначенному в техническом плане с адресом как: «Краснодарский край, г. Новороссийск, с. Цемдолина, ул. Солнечная», адрес: Российская Федерация, Краснодарский край, городской округ город Новороссийск, с. Цемдолина, ул. Солнечная, д. 2, к. 3, кв. 15.

275. Присвоить жилому помещению, площадью 56,8 кв. м, расположенному в г.о. г. Новороссийск, с. Цемдолина, ул. Солнечная, обозначенному в техническом плане с адресом как: «Краснодарский край, г. Новороссийск, с. Цемдолина, ул. Солнечная», адрес: Российская Федерация, Краснодарский край, городской округ город Новороссийск, с. Цемдолина, ул. Солнечная, д. 2, к. 3, кв. 16.

276. Присвоить жилому помещению, площадью 54,5 кв. м, расположенному в г.о. г. Новороссийск, с. Цемдолина, ул. Солнечная, обозначенному в техническом плане с адресом как: «Краснодарский край, г. Новороссийск, с. Цемдолина, ул. Солнечная», адрес: Российская Федерация, Краснодарский край, городской округ город Новороссийск, с. Цемдолина, ул. Солнечная, д. 2, к. 3, кв. 17.

277. Присвоить жилому помещению, площадью 71,4 кв. м, расположенному в г.о. г. Новороссийск, с. Цемдолина, ул. Солнечная, обозначенному в техническом плане с адресом как: «Краснодарский край, г. Новороссийск, с. Цемдолина, ул. Солнечная», адрес: Российская Федерация, Краснодарский край, городской округ город Новороссийск, с. Цемдолина, ул. Солнечная, д. 2, к. 3, кв. 18.

278. Присвоить жилому помещению, площадью 42,4 кв. м, расположенному в г.о. г. Новороссийск, с. Цемдолина, ул. Солнечная, обозначенному в техническом плане с адресом как: «Краснодарский край, г. Новороссийск, с. Цемдолина, ул. Солнечная», адрес: Российская Федерация, Краснодарский край, городской округ город Новороссийск, с. Цемдолина, ул. Солнечная, д. 2, к. 3, кв. 19.

279. Присвоить жилому помещению, площадью 108,0 кв. м, расположенному в г.о. г. Новороссийск, с. Цемдолина, ул. Солнечная, обозначенному в техническом плане с адресом как: «Краснодарский край, г. Новороссийск, с. Цемдолина, ул. Солнечная», адрес: Российская Федерация, Краснодарский край, городской округ город Новороссийск, с. Цемдолина, ул. Солнечная, д. 2, к. 3, кв. 20.

280. Присвоить жилому помещению, площадью 56,9 кв. м, расположенному в г.о. г. Новороссийск, с. Цемдолина, ул. Солнечная, обозначенному в техническом плане с адресом как: «Краснодарский край, г. Новороссийск, с. Цемдолина, ул. Солнечная», адрес: Российская

Федерация, Краснодарский край, городской округ город Новороссийск, с. Цемдолина, ул. Солнечная, д. 2, к. 3, кв. 21.

281. Присвоить жилому помещению, площадью 57,3 кв. м, расположенному в г.о. г. Новороссийск, с. Цемдолина, ул. Солнечная, обозначенному в техническом плане с адресом как: «Краснодарский край, г. Новороссийск, с. Цемдолина, ул. Солнечная», адрес: Российская Федерация, Краснодарский край, городской округ город Новороссийск, с. Цемдолина, ул. Солнечная, д. 2, к. 3, кв. 22.

282. Присвоить жилому помещению, площадью 54,1 кв. м, расположенному в г.о. г. Новороссийск, с. Цемдолина, ул. Солнечная, обозначенному в техническом плане с адресом как: «Краснодарский край, г. Новороссийск, с. Цемдолина, ул. Солнечная», адрес: Российская Федерация, Краснодарский край, городской округ город Новороссийск, с. Цемдолина, ул. Солнечная, д. 2, к. 3, кв. 23.

283. Присвоить жилому помещению, площадью 71,1 кв. м, расположенному в г.о. г. Новороссийск, с. Цемдолина, ул. Солнечная, обозначенному в техническом плане с адресом как: «Краснодарский край, г. Новороссийск, с. Цемдолина, ул. Солнечная», адрес: Российская Федерация, Краснодарский край, городской округ город Новороссийск, с. Цемдолина, ул. Солнечная, д. 2, к. 3, кв. 24.

284. Присвоить жилому помещению, площадью 42,3 кв. м, расположенному в г.о. г. Новороссийск, с. Цемдолина, ул. Солнечная, обозначенному в техническом плане с адресом как: «Краснодарский край, г. Новороссийск, с. Цемдолина, ул. Солнечная», адрес: Российская Федерация, Краснодарский край, городской округ город Новороссийск, с. Цемдолина, ул. Солнечная, д. 2, к. 3, кв. 25.

285. Присвоить жилому помещению, площадью 107,9 кв. м, расположенному в г.о. г. Новороссийск, с. Цемдолина, ул. Солнечная, обозначенному в техническом плане с адресом как: «Краснодарский край, г. Новороссийск, с. Цемдолина, ул. Солнечная», адрес: Российская Федерация, Краснодарский край, городской округ город Новороссийск, с. Цемдолина, ул. Солнечная, д. 2, к. 3, кв. 26.

286. Присвоить жилому помещению, площадью 57,0 кв. м, расположенному в г.о. г. Новороссийск, с. Цемдолина, ул. Солнечная, обозначенному в техническом плане с адресом как: «Краснодарский край, г. Новороссийск, с. Цемдолина, ул. Солнечная», адрес: Российская Федерация, Краснодарский край, городской округ город Новороссийск, с. Цемдолина, ул. Солнечная, д. 2, к. 3, кв. 27.

287. Присвоить жилому помещению, площадью 57,3 кв. м, расположенному в г.о. г. Новороссийск, с. Цемдолина, ул. Солнечная, обозначенному в техническом плане с адресом как: «Краснодарский край, г. Новороссийск, с. Цемдолина, ул. Солнечная», адрес: Российская Федерация, Краснодарский край, городской округ город Новороссийск, с. Цемдолина, ул. Солнечная, д. 2, к. 3, кв. 28.

288. Присвоить жилому помещению, площадью 54,2 кв. м,

расположенному в г.о. г. Новороссийск, с. Цемдолина, ул. Солнечная, обозначенному в техническом плане с адресом как: «Краснодарский край, г. Новороссийск, с. Цемдолина, ул. Солнечная», адрес: Российская Федерация, Краснодарский край, городской округ город Новороссийск, с. Цемдолина, ул. Солнечная, д. 2, к. 3, кв. 29.

289. Присвоить жилому помещению, площадью 71,0 кв. м, расположенному в г.о. г. Новороссийск, с. Цемдолина, ул. Солнечная, обозначенному в техническом плане с адресом как: «Краснодарский край, г. Новороссийск, с. Цемдолина, ул. Солнечная», адрес: Российская Федерация, Краснодарский край, городской округ город Новороссийск, с. Цемдолина, ул. Солнечная, д. 2, к. 3, кв. 30.

290. Присвоить жилому помещению, площадью 42,2 кв. м, расположенному в г.о. г. Новороссийск, с. Цемдолина, ул. Солнечная, обозначенному в техническом плане с адресом как: «Краснодарский край, г. Новороссийск, с. Цемдолина, ул. Солнечная», адрес: Российская Федерация, Краснодарский край, городской округ город Новороссийск, с. Цемдолина, ул. Солнечная, д. 2, к. 3, кв. 31.

291. Присвоить жилому помещению, площадью 108,2 кв. м, расположенному в г.о. г. Новороссийск, с. Цемдолина, ул. Солнечная, обозначенному в техническом плане с адресом как: «Краснодарский край, г. Новороссийск, с. Цемдолина, ул. Солнечная», адрес: Российская Федерация, Краснодарский край, городской округ город Новороссийск, с. Цемдолина, ул. Солнечная, д. 2, к. 3, кв. 32.

292. Присвоить жилому помещению, площадью 57,0 кв. м, расположенному в г.о. г. Новороссийск, с. Цемдолина, ул. Солнечная, обозначенному в техническом плане с адресом как: «Краснодарский край, г. Новороссийск, с. Цемдолина, ул. Солнечная», адрес: Российская Федерация, Краснодарский край, городской округ город Новороссийск, с. Цемдолина, ул. Солнечная, д. 2, к. 3, кв. 33.

293. Присвоить жилому помещению, площадью 57,1 кв. м, расположенному в г.о. г. Новороссийск, с. Цемдолина, ул. Солнечная, обозначенному в техническом плане с адресом как: «Краснодарский край, г. Новороссийск, с. Цемдолина, ул. Солнечная», адрес: Российская Федерация, Краснодарский край, городской округ город Новороссийск, с. Цемдолина, ул. Солнечная, д. 2, к. 3, кв. 34.

294. Присвоить жилому помещению, площадью 54,3 кв. м, расположенному в г.о. г. Новороссийск, с. Цемдолина, ул. Солнечная, обозначенному в техническом плане с адресом как: «Краснодарский край, г. Новороссийск, с. Цемдолина, ул. Солнечная», адрес: Российская Федерация, Краснодарский край, городской округ город Новороссийск, с. Цемдолина, ул. Солнечная, д. 2, к. 3, кв. 35.

295. Присвоить жилому помещению, площадью 71,1 кв. м, расположенному в г.о. г. Новороссийск, с. Цемдолина, ул. Солнечная, обозначенному в техническом плане с адресом как: «Краснодарский край, г. Новороссийск, с. Цемдолина, ул. Солнечная», адрес: Российская

Федерация, Краснодарский край, городской округ город Новороссийск, с. Цемдолина, ул. Солнечная, д. 2, к. 3, кв. 36.

296. Присвоить жилому помещению, площадью 42,2 кв. м, расположенному в г.о. г. Новороссийск, с. Цемдолина, ул. Солнечная, обозначенному в техническом плане с адресом как: «Краснодарский край, г. Новороссийск, с. Цемдолина, ул. Солнечная», адрес: Российская Федерация, Краснодарский край, городской округ город Новороссийск, с. Цемдолина, ул. Солнечная, д. 2, к. 3, кв. 37.

297. Присвоить жилому помещению, площадью 108,1 кв. м, расположенному в г.о. г. Новороссийск, с. Цемдолина, ул. Солнечная, обозначенному в техническом плане с адресом как: «Краснодарский край, г. Новороссийск, с. Цемдолина, ул. Солнечная», адрес: Российская Федерация, Краснодарский край, городской округ город Новороссийск, с. Цемдолина, ул. Солнечная, д. 2, к. 3, кв. 38.

298. Присвоить жилому помещению, площадью 57,0 кв. м, расположенному в г.о. г. Новороссийск, с. Цемдолина, ул. Солнечная, обозначенному в техническом плане с адресом как: «Краснодарский край, г. Новороссийск, с. Цемдолина, ул. Солнечная», адрес: Российская Федерация, Краснодарский край, городской округ город Новороссийск, с. Цемдолина, ул. Солнечная, д. 2, к. 3, кв. 39.

299. Присвоить жилому помещению, площадью 56,9 кв. м, расположенному в г.о. г. Новороссийск, с. Цемдолина, ул. Солнечная, обозначенному в техническом плане с адресом как: «Краснодарский край, г. Новороссийск, с. Цемдолина, ул. Солнечная», адрес: Российская Федерация, Краснодарский край, городской округ город Новороссийск, с. Цемдолина, ул. Солнечная, д. 2, к. 3, кв. 40.

300. Присвоить жилому помещению, площадью 54,3 кв. м, расположенному в г.о. г. Новороссийск, с. Цемдолина, ул. Солнечная, обозначенному в техническом плане с адресом как: «Краснодарский край, г. Новороссийск, с. Цемдолина, ул. Солнечная», адрес: Российская Федерация, Краснодарский край, городской округ город Новороссийск, с. Цемдолина, ул. Солнечная, д. 2, к. 3, кв. 41.

301. Присвоить жилому помещению, площадью 71,3 кв. м, расположенному в г.о. г. Новороссийск, с. Цемдолина, ул. Солнечная, обозначенному в техническом плане с адресом как: «Краснодарский край, г. Новороссийск, с. Цемдолина, ул. Солнечная», адрес: Российская Федерация, Краснодарский край, городской округ город Новороссийск, с. Цемдолина, ул. Солнечная, д. 2, к. 3, кв. 42.

302. Присвоить жилому помещению, площадью 42,2 кв. м, расположенному в г.о. г. Новороссийск, с. Цемдолина, ул. Солнечная, обозначенному в техническом плане с адресом как: «Краснодарский край, г. Новороссийск, с. Цемдолина, ул. Солнечная», адрес: Российская Федерация, Краснодарский край, городской округ город Новороссийск, с. Цемдолина, ул. Солнечная, д. 2, к. 3, кв. 43.

303. Присвоить жилому помещению, площадью 107,9 кв. м,

расположенному в г.о. г. Новороссийск, с. Цемдолина, ул. Солнечная, обозначенному в техническом плане с адресом как: «Краснодарский край, г. Новороссийск, с. Цемдолина, ул. Солнечная», адрес: Российская Федерация, Краснодарский край, городской округ город Новороссийск, с. Цемдолина, ул. Солнечная, д. 2, к. 3, кв. 44.

304. Присвоить жилому помещению, площадью 57,2 кв. м, расположенному в г.о. г. Новороссийск, с. Цемдолина, ул. Солнечная, обозначенному в техническом плане с адресом как: «Краснодарский край, г. Новороссийск, с. Цемдолина, ул. Солнечная», адрес: Российская Федерация, Краснодарский край, городской округ город Новороссийск, с. Цемдолина, ул. Солнечная, д. 2, к. 3, кв. 45.

305. Присвоить жилому помещению, площадью 57,0 кв. м, расположенному в г.о. г. Новороссийск, с. Цемдолина, ул. Солнечная, обозначенному в техническом плане с адресом как: «Краснодарский край, г. Новороссийск, с. Цемдолина, ул. Солнечная», адрес: Российская Федерация, Краснодарский край, городской округ город Новороссийск, с. Цемдолина, ул. Солнечная, д. 2, к. 3, кв. 46.

306. Присвоить жилому помещению, площадью 54,3 кв. м, расположенному в г.о. г. Новороссийск, с. Цемдолина, ул. Солнечная, обозначенному в техническом плане с адресом как: «Краснодарский край, г. Новороссийск, с. Цемдолина, ул. Солнечная», адрес: Российская Федерация, Краснодарский край, городской округ город Новороссийск, с. Цемдолина, ул. Солнечная, д. 2, к. 3, кв. 47.

307. Присвоить жилому помещению, площадью 71,1 кв. м, расположенному в г.о. г. Новороссийск, с. Цемдолина, ул. Солнечная, обозначенному в техническом плане с адресом как: «Краснодарский край, г. Новороссийск, с. Цемдолина, ул. Солнечная», адрес: Российская Федерация, Краснодарский край, городской округ город Новороссийск, с. Цемдолина, ул. Солнечная, д. 2, к. 3, кв. 48.

308. Присвоить жилому помещению, площадью 42,1 кв. м, расположенному в г.о. г. Новороссийск, с. Цемдолина, ул. Солнечная, обозначенному в техническом плане с адресом как: «Краснодарский край, г. Новороссийск, с. Цемдолина, ул. Солнечная», адрес: Российская Федерация, Краснодарский край, городской округ город Новороссийск, с. Цемдолина, ул. Солнечная, д. 2, к. 3, кв. 49.

309. Присвоить жилому помещению, площадью 107,9 кв. м, расположенному в г.о. г. Новороссийск, с. Цемдолина, ул. Солнечная, обозначенному в техническом плане с адресом как: «Краснодарский край, г. Новороссийск, с. Цемдолина, ул. Солнечная», адрес: Российская Федерация, Краснодарский край, городской округ город Новороссийск, с. Цемдолина, ул. Солнечная, д. 2, к. 3, кв. 50.

310. Присвоить жилому помещению, площадью 57,0 кв. м, расположенному в г.о. г. Новороссийск, с. Цемдолина, ул. Солнечная, обозначенному в техническом плане с адресом как: «Краснодарский край, г. Новороссийск, с. Цемдолина, ул. Солнечная», адрес: Российская

Федерация, Краснодарский край, городской округ город Новороссийск, с. Цемдолина, ул. Солнечная, д. 2, к. 3, кв. 51.

311. Присвоить жилому помещению, площадью 56,9 кв. м, расположенному в г.о. г. Новороссийск, с. Цемдолина, ул. Солнечная, обозначенному в техническом плане с адресом как: «Краснодарский край, г. Новороссийск, с. Цемдолина, ул. Солнечная», адрес: Российская Федерация, Краснодарский край, городской округ город Новороссийск, с. Цемдолина, ул. Солнечная, д. 2, к. 3, кв. 52.

312. Присвоить жилому помещению, площадью 54,3 кв. м, расположенному в г.о. г. Новороссийск, с. Цемдолина, ул. Солнечная, обозначенному в техническом плане с адресом как: «Краснодарский край, г. Новороссийск, с. Цемдолина, ул. Солнечная», адрес: Российская Федерация, Краснодарский край, городской округ город Новороссийск, с. Цемдолина, ул. Солнечная, д. 2, к. 3, кв. 53.

313. Присвоить жилому помещению, площадью 71,1 кв. м, расположенному в г.о. г. Новороссийск, с. Цемдолина, ул. Солнечная, обозначенному в техническом плане с адресом как: «Краснодарский край, г. Новороссийск, с. Цемдолина, ул. Солнечная», адрес: Российская Федерация, Краснодарский край, городской округ город Новороссийск, с. Цемдолина, ул. Солнечная, д. 2, к. 3, кв. 54.

314. Присвоить жилому помещению, площадью 42,3 кв. м, расположенному в г.о. г. Новороссийск, с. Цемдолина, ул. Солнечная, обозначенному в техническом плане с адресом как: «Краснодарский край, г. Новороссийск, с. Цемдолина, ул. Солнечная», адрес: Российская Федерация, Краснодарский край, городской округ город Новороссийск, с. Цемдолина, ул. Солнечная, д. 2, к. 3, кв. 55.

315. Присвоить жилому помещению, площадью 108,1 кв. м, расположенному в г.о. г. Новороссийск, с. Цемдолина, ул. Солнечная, обозначенному в техническом плане с адресом как: «Краснодарский край, г. Новороссийск, с. Цемдолина, ул. Солнечная», адрес: Российская Федерация, Краснодарский край, городской округ город Новороссийск, с. Цемдолина, ул. Солнечная, д. 2, к. 3, кв. 56.

316. Присвоить жилому помещению, площадью 56,9 кв. м, расположенному в г.о. г. Новороссийск, с. Цемдолина, ул. Солнечная, обозначенному в техническом плане с адресом как: «Краснодарский край, г. Новороссийск, с. Цемдолина, ул. Солнечная», адрес: Российская Федерация, Краснодарский край, городской округ город Новороссийск, с. Цемдолина, ул. Солнечная, д. 2, к. 3, кв. 57.

317. Присвоить жилому помещению, площадью 56,9 кв. м, расположенному в г.о. г. Новороссийск, с. Цемдолина, ул. Солнечная, обозначенному в техническом плане с адресом как: «Краснодарский край, г. Новороссийск, с. Цемдолина, ул. Солнечная», адрес: Российская Федерация, Краснодарский край, городской округ город Новороссийск, с. Цемдолина, ул. Солнечная, д. 2, к. 3, кв. 58.

318. Присвоить жилому помещению, площадью 54,1 кв. м,

расположенному в г.о. г. Новороссийск, с. Цемдолина, ул. Солнечная, обозначенному в техническом плане с адресом как: «Краснодарский край, г. Новороссийск, с. Цемдолина, ул. Солнечная», адрес: Российская Федерация, Краснодарский край, городской округ город Новороссийск, с. Цемдолина, ул. Солнечная, д. 2, к. 3, кв. 59.

319. Присвоить жилому помещению, площадью 71,2 кв. м, расположенному в г.о. г. Новороссийск, с. Цемдолина, ул. Солнечная, обозначенному в техническом плане с адресом как: «Краснодарский край, г. Новороссийск, с. Цемдолина, ул. Солнечная», адрес: Российская Федерация, Краснодарский край, городской округ город Новороссийск, с. Цемдолина, ул. Солнечная, д. 2, к. 3, кв. 60.

320. Присвоить жилому помещению, площадью 42,3 кв. м, расположенному в г.о. г. Новороссийск, с. Цемдолина, ул. Солнечная, обозначенному в техническом плане с адресом как: «Краснодарский край, г. Новороссийск, с. Цемдолина, ул. Солнечная», адрес: Российская Федерация, Краснодарский край, городской округ город Новороссийск, с. Цемдолина, ул. Солнечная, д. 2, к. 3, кв. 61.

321. Присвоить жилому помещению, площадью 108,0 кв. м, расположенному в г.о. г. Новороссийск, с. Цемдолина, ул. Солнечная, обозначенному в техническом плане с адресом как: «Краснодарский край, г. Новороссийск, с. Цемдолина, ул. Солнечная», адрес: Российская Федерация, Краснодарский край, городской округ город Новороссийск, с. Цемдолина, ул. Солнечная, д. 2, к. 3, кв. 62.

322. Присвоить жилому помещению, площадью 56,9 кв. м, расположенному в г.о. г. Новороссийск, с. Цемдолина, ул. Солнечная, обозначенному в техническом плане с адресом как: «Краснодарский край, г. Новороссийск, с. Цемдолина, ул. Солнечная», адрес: Российская Федерация, Краснодарский край, городской округ город Новороссийск, с. Цемдолина, ул. Солнечная, д. 2, к. 3, кв. 63.

323. Присвоить жилому помещению, площадью 56,9 кв. м, расположенному в г.о. г. Новороссийск, с. Цемдолина, ул. Солнечная, обозначенному в техническом плане с адресом как: «Краснодарский край, г. Новороссийск, с. Цемдолина, ул. Солнечная», адрес: Российская Федерация, Краснодарский край, городской округ город Новороссийск, с. Цемдолина, ул. Солнечная, д. 2, к. 3, кв. 64.

324. Присвоить жилому помещению, площадью 54,3 кв. м, расположенному в г.о. г. Новороссийск, с. Цемдолина, ул. Солнечная, обозначенному в техническом плане с адресом как: «Краснодарский край, г. Новороссийск, с. Цемдолина, ул. Солнечная», адрес: Российская Федерация, Краснодарский край, городской округ город Новороссийск, с. Цемдолина, ул. Солнечная, д. 2, к. 3, кв. 65.

325. Присвоить жилому помещению, площадью 71,2 кв. м, расположенному в г.о. г. Новороссийск, с. Цемдолина, ул. Солнечная, обозначенному в техническом плане с адресом как: «Краснодарский край, г. Новороссийск, с. Цемдолина, ул. Солнечная», адрес: Российская

Федерация, Краснодарский край, городской округ город Новороссийск, с. Цемдолина, ул. Солнечная, д. 2, к. 3, кв. 66.

326. Присвоить жилому помещению, площадью 42,4 кв. м, расположенному в г.о. г. Новороссийск, с. Цемдолина, ул. Солнечная, обозначенному в техническом плане с адресом как: «Краснодарский край, г. Новороссийск, с. Цемдолина, ул. Солнечная», адрес: Российская Федерация, Краснодарский край, городской округ город Новороссийск, с. Цемдолина, ул. Солнечная, д. 2, к. 3, кв. 67.

327. Присвоить жилому помещению, площадью 108,1 кв. м, расположенному в г.о. г. Новороссийск, с. Цемдолина, ул. Солнечная, обозначенному в техническом плане с адресом как: «Краснодарский край, г. Новороссийск, с. Цемдолина, ул. Солнечная», адрес: Российская Федерация, Краснодарский край, городской округ город Новороссийск, с. Цемдолина, ул. Солнечная, д. 2, к. 3, кв. 68.

328. Присвоить жилому помещению, площадью 57,2 кв. м, расположенному в г.о. г. Новороссийск, с. Цемдолина, ул. Солнечная, обозначенному в техническом плане с адресом как: «Краснодарский край, г. Новороссийск, с. Цемдолина, ул. Солнечная», адрес: Российская Федерация, Краснодарский край, городской округ город Новороссийск, с. Цемдолина, ул. Солнечная, д. 2, к. 3, кв. 69.

329. Присвоить жилому помещению, площадью 56,9 кв. м, расположенному в г.о. г. Новороссийск, с. Цемдолина, ул. Солнечная, обозначенному в техническом плане с адресом как: «Краснодарский край, г. Новороссийск, с. Цемдолина, ул. Солнечная», адрес: Российская Федерация, Краснодарский край, городской округ город Новороссийск, с. Цемдолина, ул. Солнечная, д. 2, к. 3, кв. 70.

330. Присвоить жилому помещению, площадью 54,3 кв. м, расположенному в г.о. г. Новороссийск, с. Цемдолина, ул. Солнечная, обозначенному в техническом плане с адресом как: «Краснодарский край, г. Новороссийск, с. Цемдолина, ул. Солнечная», адрес: Российская Федерация, Краснодарский край, городской округ город Новороссийск, с. Цемдолина, ул. Солнечная, д. 2, к. 3, кв. 71.

331. Присвоить жилому помещению, площадью 71,2 кв. м, расположенному в г.о. г. Новороссийск, с. Цемдолина, ул. Солнечная, обозначенному в техническом плане с адресом как: «Краснодарский край, г. Новороссийск, с. Цемдолина, ул. Солнечная», адрес: Российская Федерация, Краснодарский край, городской округ город Новороссийск, с. Цемдолина, ул. Солнечная, д. 2, к. 3, кв. 72.

332. Присвоить жилому помещению, площадью 42,3 кв. м, расположенному в г.о. г. Новороссийск, с. Цемдолина, ул. Солнечная, обозначенному в техническом плане с адресом как: «Краснодарский край, г. Новороссийск, с. Цемдолина, ул. Солнечная», адрес: Российская Федерация, Краснодарский край, городской округ город Новороссийск, с. Цемдолина, ул. Солнечная, д. 2, к. 3, кв. 73.

333. Присвоить жилому помещению, площадью 108,1 кв. м,

расположенному в г.о. г. Новороссийск, с. Цемдолина, ул. Солнечная, обозначенному в техническом плане с адресом как: «Краснодарский край, г. Новороссийск, с. Цемдолина, ул. Солнечная», адрес: Российская Федерация, Краснодарский край, городской округ город Новороссийск, с. Цемдолина, ул. Солнечная, д. 2, к. 3, кв. 74.

334. Присвоить жилому помещению, площадью 57,0 кв. м, расположенному в г.о. г. Новороссийск, с. Цемдолина, ул. Солнечная, обозначенному в техническом плане с адресом как: «Краснодарский край, г. Новороссийск, с. Цемдолина, ул. Солнечная», адрес: Российская Федерация, Краснодарский край, городской округ город Новороссийск, с. Цемдолина, ул. Солнечная, д. 2, к. 3, кв. 75.

335. Присвоить жилому помещению, площадью 56,8 кв. м, расположенному в г.о. г. Новороссийск, с. Цемдолина, ул. Солнечная, обозначенному в техническом плане с адресом как: «Краснодарский край, г. Новороссийск, с. Цемдолина, ул. Солнечная», адрес: Российская Федерация, Краснодарский край, городской округ город Новороссийск, с. Цемдолина, ул. Солнечная, д. 2, к. 3, кв. 76.

336. Присвоить жилому помещению, площадью 54,4 кв. м, расположенному в г.о. г. Новороссийск, с. Цемдолина, ул. Солнечная, обозначенному в техническом плане с адресом как: «Краснодарский край, г. Новороссийск, с. Цемдолина, ул. Солнечная», адрес: Российская Федерация, Краснодарский край, городской округ город Новороссийск, с. Цемдолина, ул. Солнечная, д. 2, к. 3, кв. 77.

337. Присвоить жилому помещению, площадью 71,0 кв. м, расположенному в г.о. г. Новороссийск, с. Цемдолина, ул. Солнечная, обозначенному в техническом плане с адресом как: «Краснодарский край, г. Новороссийск, с. Цемдолина, ул. Солнечная», адрес: Российская Федерация, Краснодарский край, городской округ город Новороссийск, с. Цемдолина, ул. Солнечная, д. 2, к. 3, кв. 78.

338. Присвоить жилому помещению, площадью 42,3 кв. м, расположенному в г.о. г. Новороссийск, с. Цемдолина, ул. Солнечная, обозначенному в техническом плане с адресом как: «Краснодарский край, г. Новороссийск, с. Цемдолина, ул. Солнечная», адрес: Российская Федерация, Краснодарский край, городской округ город Новороссийск, с. Цемдолина, ул. Солнечная, д. 2, к. 3, кв. 79.

339. Присвоить жилому помещению, площадью 108,1 кв. м, расположенному в г.о. г. Новороссийск, с. Цемдолина, ул. Солнечная, обозначенному в техническом плане с адресом как: «Краснодарский край, г. Новороссийск, с. Цемдолина, ул. Солнечная», адрес: Российская Федерация, Краснодарский край, городской округ город Новороссийск, с. Цемдолина, ул. Солнечная, д. 2, к. 3, кв. 80.

340. Присвоить жилому помещению, площадью 56,8 кв. м, расположенному в г.о. г. Новороссийск, с. Цемдолина, ул. Солнечная, обозначенному в техническом плане с адресом как: «Краснодарский край, г. Новороссийск, с. Цемдолина, ул. Солнечная», адрес: Российская

Федерация, Краснодарский край, городской округ город Новороссийск, с. Цемдолина, ул. Солнечная, д. 2, к. 3, кв. 81.

341. Присвоить жилому помещению, площадью 57,0 кв. м, расположенному в г.о. г. Новороссийск, с. Цемдолина, ул. Солнечная, обозначенному в техническом плане с адресом как: «Краснодарский край, г. Новороссийск, с. Цемдолина, ул. Солнечная», адрес: Российская Федерация, Краснодарский край, городской округ город Новороссийск, с. Цемдолина, ул. Солнечная, д. 2, к. 3, кв. 82.

342. Присвоить жилому помещению, площадью 54,1 кв. м, расположенному в г.о. г. Новороссийск, с. Цемдолина, ул. Солнечная, обозначенному в техническом плане с адресом как: «Краснодарский край, г. Новороссийск, с. Цемдолина, ул. Солнечная», адрес: Российская Федерация, Краснодарский край, городской округ город Новороссийск, с. Цемдолина, ул. Солнечная, д. 2, к. 3, кв. 83.

343. Присвоить жилому помещению, площадью 71,0 кв. м, расположенному в г.о. г. Новороссийск, с. Цемдолина, ул. Солнечная, обозначенному в техническом плане с адресом как: «Краснодарский край, г. Новороссийск, с. Цемдолина, ул. Солнечная», адрес: Российская Федерация, Краснодарский край, городской округ город Новороссийск, с. Цемдолина, ул. Солнечная, д. 2, к. 3, кв. 84.

344. Присвоить жилому помещению, площадью 42,2 кв. м, расположенному в г.о. г. Новороссийск, с. Цемдолина, ул. Солнечная, обозначенному в техническом плане с адресом как: «Краснодарский край, г. Новороссийск, с. Цемдолина, ул. Солнечная», адрес: Российская Федерация, Краснодарский край, городской округ город Новороссийск, с. Цемдолина, ул. Солнечная, д. 2, к. 3, кв. 85.

345. Присвоить жилому помещению, площадью 108,0 кв. м, расположенному в г.о. г. Новороссийск, с. Цемдолина, ул. Солнечная, обозначенному в техническом плане с адресом как: «Краснодарский край, г. Новороссийск, с. Цемдолина, ул. Солнечная», адрес: Российская Федерация, Краснодарский край, городской округ город Новороссийск, с. Цемдолина, ул. Солнечная, д. 2, к. 3, кв. 86.

346. Присвоить жилому помещению, площадью 57,0 кв. м, расположенному в г.о. г. Новороссийск, с. Цемдолина, ул. Солнечная, обозначенному в техническом плане с адресом как: «Краснодарский край, г. Новороссийск, с. Цемдолина, ул. Солнечная», адрес: Российская Федерация, Краснодарский край, городской округ город Новороссийск, с. Цемдолина, ул. Солнечная, д. 2, к. 3, кв. 87.

347. Присвоить жилому помещению, площадью 56,8 кв. м, расположенному в г.о. г. Новороссийск, с. Цемдолина, ул. Солнечная, обозначенному в техническом плане с адресом как: «Краснодарский край, г. Новороссийск, с. Цемдолина, ул. Солнечная», адрес: Российская Федерация, Краснодарский край, городской округ город Новороссийск, с. Цемдолина, ул. Солнечная, д. 2, к. 3, кв. 88.

348. Присвоить жилому помещению, площадью 54,1 кв. м,

расположенному в г.о. г. Новороссийск, с. Цемдолина, ул. Солнечная, обозначенному в техническом плане с адресом как: «Краснодарский край, г. Новороссийск, с. Цемдолина, ул. Солнечная», адрес: Российская Федерация, Краснодарский край, городской округ город Новороссийск, с. Цемдолина, ул. Солнечная, д. 2, к. 3, кв. 89.

349. Присвоить жилому помещению, площадью 70,8 кв. м, расположенному в г.о. г. Новороссийск, с. Цемдолина, ул. Солнечная, обозначенному в техническом плане с адресом как: «Краснодарский край, г. Новороссийск, с. Цемдолина, ул. Солнечная», адрес: Российская Федерация, Краснодарский край, городской округ город Новороссийск, с. Цемдолина, ул. Солнечная, д. 2, к. 3, кв. 90.

350. Присвоить жилому помещению, площадью 42,2 кв. м, расположенному в г.о. г. Новороссийск, с. Цемдолина, ул. Солнечная, обозначенному в техническом плане с адресом как: «Краснодарский край, г. Новороссийск, с. Цемдолина, ул. Солнечная», адрес: Российская Федерация, Краснодарский край, городской округ город Новороссийск, с. Цемдолина, ул. Солнечная, д. 2, к. 3, кв. 91.

351. Присвоить жилому помещению, площадью 107,7 кв. м, расположенному в г.о. г. Новороссийск, с. Цемдолина, ул. Солнечная, обозначенному в техническом плане с адресом как: «Краснодарский край, г. Новороссийск, с. Цемдолина, ул. Солнечная», адрес: Российская Федерация, Краснодарский край, городской округ город Новороссийск, с. Цемдолина, ул. Солнечная, д. 2, к. 3, кв. 92.

352. Присвоить жилому помещению, площадью 56,9 кв. м, расположенному в г.о. г. Новороссийск, с. Цемдолина, ул. Солнечная, обозначенному в техническом плане с адресом как: «Краснодарский край, г. Новороссийск, с. Цемдолина, ул. Солнечная», адрес: Российская Федерация, Краснодарский край, городской округ город Новороссийск, с. Цемдолина, ул. Солнечная, д. 2, к. 3, кв. 93.

353. Присвоить жилому помещению, площадью 56,7 кв. м, расположенному в г.о. г. Новороссийск, с. Цемдолина, ул. Солнечная, обозначенному в техническом плане с адресом как: «Краснодарский край, г. Новороссийск, с. Цемдолина, ул. Солнечная», адрес: Российская Федерация, Краснодарский край, городской округ город Новороссийск, с. Цемдолина, ул. Солнечная, д. 2, к. 3, кв. 94.

354. Присвоить жилому помещению, площадью 54,3 кв. м, расположенному в г.о. г. Новороссийск, с. Цемдолина, ул. Солнечная, обозначенному в техническом плане с адресом как: «Краснодарский край, г. Новороссийск, с. Цемдолина, ул. Солнечная», адрес: Российская Федерация, Краснодарский край, городской округ город Новороссийск, с. Цемдолина, ул. Солнечная, д. 2, к. 3, кв. 95.

355. Присвоить жилому помещению, площадью 70,8 кв. м, расположенному в г.о. г. Новороссийск, с. Цемдолина, ул. Солнечная, обозначенному в техническом плане с адресом как: «Краснодарский край, г. Новороссийск, с. Цемдолина, ул. Солнечная», адрес: Российская

Федерация, Краснодарский край, городской округ город Новороссийск, с. Цемдолина, ул. Солнечная, д. 2, к. 3, кв. 96.

356. Присвоить жилому помещению, площадью 36,2 кв. м, расположенному в г.о. г. Новороссийск, с. Цемдолина, ул. Солнечная, обозначенному в техническом плане с адресом как: «Краснодарский край, г. Новороссийск, с. Цемдолина, ул. Солнечная», адрес: Российская Федерация, Краснодарский край, городской округ город Новороссийск, с. Цемдолина, ул. Солнечная, д. 2, к. 3, кв. 97.

357. Присвоить жилому помещению, площадью 89,9 кв. м, расположенному в г.о. г. Новороссийск, с. Цемдолина, ул. Солнечная, обозначенному в техническом плане с адресом как: «Краснодарский край, г. Новороссийск, с. Цемдолина, ул. Солнечная», адрес: Российская Федерация, Краснодарский край, городской округ город Новороссийск, с. Цемдолина, ул. Солнечная, д. 2, к. 3, кв. 98.

358. Присвоить жилому помещению, площадью 39,1 кв. м, расположенному в г.о. г. Новороссийск, с. Цемдолина, ул. Солнечная, обозначенному в техническом плане с адресом как: «Краснодарский край, г. Новороссийск, с. Цемдолина, ул. Солнечная», адрес: Российская Федерация, Краснодарский край, городской округ город Новороссийск, с. Цемдолина, ул. Солнечная, д. 2, к. 3, кв. 99.

359. Присвоить жилому помещению, площадью 36,3 кв. м, расположенному в г.о. г. Новороссийск, с. Цемдолина, ул. Солнечная, обозначенному в техническом плане с адресом как: «Краснодарский край, г. Новороссийск, с. Цемдолина, ул. Солнечная», адрес: Российская Федерация, Краснодарский край, городской округ город Новороссийск, с. Цемдолина, ул. Солнечная, д. 2, к. 3, кв. 100.

360. Присвоить жилому помещению, площадью 39,2 кв. м, расположенному в г.о. г. Новороссийск, с. Цемдолина, ул. Солнечная, обозначенному в техническом плане с адресом как: «Краснодарский край, г. Новороссийск, с. Цемдолина, ул. Солнечная», адрес: Российская Федерация, Краснодарский край, городской округ город Новороссийск, с. Цемдолина, ул. Солнечная, д. 2, к. 3, кв. 101.

361. Присвоить жилому помещению, площадью 58,7 кв. м, расположенному в г.о. г. Новороссийск, с. Цемдолина, ул. Солнечная, обозначенному в техническом плане с адресом как: «Краснодарский край, г. Новороссийск, с. Цемдолина, ул. Солнечная», адрес: Российская Федерация, Краснодарский край, городской округ город Новороссийск, с. Цемдолина, ул. Солнечная, д. 2, к. 3, кв. 102.

362. Присвоить жилому помещению, площадью 42,3 кв. м, расположенному в г.о. г. Новороссийск, с. Цемдолина, ул. Солнечная, обозначенному в техническом плане с адресом как: «Краснодарский край, г. Новороссийск, с. Цемдолина, ул. Солнечная», адрес: Российская Федерация, Краснодарский край, городской округ город Новороссийск, с. Цемдолина, ул. Солнечная, д. 2, к. 3, кв. 103.

363. Присвоить жилому помещению, площадью 30,3 кв. м,

расположенному в г.о. г. Новороссийск, с. Цемдолина, ул. Солнечная, обозначенному в техническом плане с адресом как: «Краснодарский край, г. Новороссийск, с. Цемдолина, ул. Солнечная», адрес: Российская Федерация, Краснодарский край, городской округ город Новороссийск, с. Цемдолина, ул. Солнечная, д. 2, к. 3, кв. 104.

364. Присвоить жилому помещению, площадью 35,6 кв. м, расположенному в г.о. г. Новороссийск, с. Цемдолина, ул. Солнечная, обозначенному в техническом плане с адресом как: «Краснодарский край, г. Новороссийск, с. Цемдолина, ул. Солнечная», адрес: Российская Федерация, Краснодарский край, городской округ город Новороссийск, с. Цемдолина, ул. Солнечная, д. 2, к. 3, кв. 105.

365. Присвоить жилому помещению, площадью 89,0 кв. м, расположенному в г.о. г. Новороссийск, с. Цемдолина, ул. Солнечная, обозначенному в техническом плане с адресом как: «Краснодарский край, г. Новороссийск, с. Цемдолина, ул. Солнечная», адрес: Российская Федерация, Краснодарский край, городской округ город Новороссийск, с. Цемдолина, ул. Солнечная, д. 2, к. 3, кв. 106.

366. Присвоить жилому помещению, площадью 38,5 кв. м, расположенному в г.о. г. Новороссийск, с. Цемдолина, ул. Солнечная, обозначенному в техническом плане с адресом как: «Краснодарский край, г. Новороссийск, с. Цемдолина, ул. Солнечная», адрес: Российская Федерация, Краснодарский край, городской округ город Новороссийск, с. Цемдолина, ул. Солнечная, д. 2, к. 3, кв. 107.

367. Присвоить жилому помещению, площадью 35,7 кв. м, расположенному в г.о. г. Новороссийск, с. Цемдолина, ул. Солнечная, обозначенному в техническом плане с адресом как: «Краснодарский край, г. Новороссийск, с. Цемдолина, ул. Солнечная», адрес: Российская Федерация, Краснодарский край, городской округ город Новороссийск, с. Цемдолина, ул. Солнечная, д. 2, к. 3, кв. 108.

368. Присвоить жилому помещению, площадью 38,5 кв. м, расположенному в г.о. г. Новороссийск, с. Цемдолина, ул. Солнечная, обозначенному в техническом плане с адресом как: «Краснодарский край, г. Новороссийск, с. Цемдолина, ул. Солнечная», адрес: Российская Федерация, Краснодарский край, городской округ город Новороссийск, с. Цемдолина, ул. Солнечная, д. 2, к. 3, кв. 109.

369. Присвоить жилому помещению, площадью 58,0 кв. м, расположенному в г.о. г. Новороссийск, с. Цемдолина, ул. Солнечная, обозначенному в техническом плане с адресом как: «Краснодарский край, г. Новороссийск, с. Цемдолина, ул. Солнечная», адрес: Российская Федерация, Краснодарский край, городской округ город Новороссийск, с. Цемдолина, ул. Солнечная, д. 2, к. 3, кв. 110.

370. Присвоить жилому помещению, площадью 42,5 кв. м, расположенному в г.о. г. Новороссийск, с. Цемдолина, ул. Солнечная, обозначенному в техническом плане с адресом как: «Краснодарский край, г. Новороссийск, с. Цемдолина, ул. Солнечная», адрес: Российская

Федерация, Краснодарский край, городской округ город Новороссийск, с. Цемдолина, ул. Солнечная, д. 2, к. 3, кв. 111.

371. Присвоить жилому помещению, площадью 42,0 кв. м, расположенному в г.о. г. Новороссийск, с. Цемдолина, ул. Солнечная, обозначенному в техническом плане с адресом как: «Краснодарский край, г. Новороссийск, с. Цемдолина, ул. Солнечная», адрес: Российская Федерация, Краснодарский край, городской округ город Новороссийск, с. Цемдолина, ул. Солнечная, д. 2, к. 3, кв. 112.

372. Присвоить жилому помещению, площадью 35,3 кв. м, расположенному в г.о. г. Новороссийск, с. Цемдолина, ул. Солнечная, обозначенному в техническом плане с адресом как: «Краснодарский край, г. Новороссийск, с. Цемдолина, ул. Солнечная», адрес: Российская Федерация, Краснодарский край, городской округ город Новороссийск, с. Цемдолина, ул. Солнечная, д. 2, к. 3, кв. 113.

373. Присвоить жилому помещению, площадью 89,1 кв. м, расположенному в г.о. г. Новороссийск, с. Цемдолина, ул. Солнечная, обозначенному в техническом плане с адресом как: «Краснодарский край, г. Новороссийск, с. Цемдолина, ул. Солнечная», адрес: Российская Федерация, Краснодарский край, городской округ город Новороссийск, с. Цемдолина, ул. Солнечная, д. 2, к. 3, кв. 114.

374. Присвоить жилому помещению, площадью 38,5 кв. м, расположенному в г.о. г. Новороссийск, с. Цемдолина, ул. Солнечная, обозначенному в техническом плане с адресом как: «Краснодарский край, г. Новороссийск, с. Цемдолина, ул. Солнечная», адрес: Российская Федерация, Краснодарский край, городской округ город Новороссийск, с. Цемдолина, ул. Солнечная, д. 2, к. 3, кв. 115.

375. Присвоить жилому помещению, площадью 35,7 кв. м, расположенному в г.о. г. Новороссийск, с. Цемдолина, ул. Солнечная, обозначенному в техническом плане с адресом как: «Краснодарский край, г. Новороссийск, с. Цемдолина, ул. Солнечная», адрес: Российская Федерация, Краснодарский край, городской округ город Новороссийск, с. Цемдолина, ул. Солнечная, д. 2, к. 3, кв. 116.

376. Присвоить жилому помещению, площадью 38,6 кв. м, расположенному в г.о. г. Новороссийск, с. Цемдолина, ул. Солнечная, обозначенному в техническом плане с адресом как: «Краснодарский край, г. Новороссийск, с. Цемдолина, ул. Солнечная», адрес: Российская Федерация, Краснодарский край, городской округ город Новороссийск, с. Цемдолина, ул. Солнечная, д. 2, к. 3, кв. 117.

377. Присвоить жилому помещению, площадью 58,2 кв. м, расположенному в г.о. г. Новороссийск, с. Цемдолина, ул. Солнечная, обозначенному в техническом плане с адресом как: «Краснодарский край, г. Новороссийск, с. Цемдолина, ул. Солнечная», адрес: Российская Федерация, Краснодарский край, городской округ город Новороссийск, с. Цемдолина, ул. Солнечная, д. 2, к. 3, кв. 118.

378. Присвоить жилому помещению, площадью 42,0 кв. м,

расположенному в г.о. г. Новороссийск, с. Цемдолина, ул. Солнечная, обозначенному в техническом плане с адресом как: «Краснодарский край, г. Новороссийск, с. Цемдолина, ул. Солнечная», адрес: Российская Федерация, Краснодарский край, городской округ город Новороссийск, с. Цемдолина, ул. Солнечная, д. 2, к. 3, кв. 119.

379. Присвоить жилому помещению, площадью 42,1 кв. м, расположенному в г.о. г. Новороссийск, с. Цемдолина, ул. Солнечная, обозначенному в техническом плане с адресом как: «Краснодарский край, г. Новороссийск, с. Цемдолина, ул. Солнечная», адрес: Российская Федерация, Краснодарский край, городской округ город Новороссийск, с. Цемдолина, ул. Солнечная, д. 2, к. 3, кв. 120.

380. Присвоить жилому помещению, площадью 35,6 кв. м, расположенному в г.о. г. Новороссийск, с. Цемдолина, ул. Солнечная, обозначенному в техническом плане с адресом как: «Краснодарский край, г. Новороссийск, с. Цемдолина, ул. Солнечная», адрес: Российская Федерация, Краснодарский край, городской округ город Новороссийск, с. Цемдолина, ул. Солнечная, д. 2, к. 3, кв. 121.

381. Присвоить жилому помещению, площадью 88,9 кв. м, расположенному в г.о. г. Новороссийск, с. Цемдолина, ул. Солнечная, обозначенному в техническом плане с адресом как: «Краснодарский край, г. Новороссийск, с. Цемдолина, ул. Солнечная», адрес: Российская Федерация, Краснодарский край, городской округ город Новороссийск, с. Цемдолина, ул. Солнечная, д. 2, к. 3, кв. 122.

382. Присвоить жилому помещению, площадью 38,1 кв. м, расположенному в г.о. г. Новороссийск, с. Цемдолина, ул. Солнечная, обозначенному в техническом плане с адресом как: «Краснодарский край, г. Новороссийск, с. Цемдолина, ул. Солнечная», адрес: Российская Федерация, Краснодарский край, городской округ город Новороссийск, с. Цемдолина, ул. Солнечная, д. 2, к. 3, кв. 123.

383. Присвоить жилому помещению, площадью 35,5 кв. м, расположенному в г.о. г. Новороссийск, с. Цемдолина, ул. Солнечная, обозначенному в техническом плане с адресом как: «Краснодарский край, г. Новороссийск, с. Цемдолина, ул. Солнечная», адрес: Российская Федерация, Краснодарский край, городской округ город Новороссийск, с. Цемдолина, ул. Солнечная, д. 2, к. 3, кв. 124.

384. Присвоить жилому помещению, площадью 38,5 кв. м, расположенному в г.о. г. Новороссийск, с. Цемдолина, ул. Солнечная, обозначенному в техническом плане с адресом как: «Краснодарский край, г. Новороссийск, с. Цемдолина, ул. Солнечная», адрес: Российская Федерация, Краснодарский край, городской округ город Новороссийск, с. Цемдолина, ул. Солнечная, д. 2, к. 3, кв. 125.

385. Присвоить жилому помещению, площадью 58,0 кв. м, расположенному в г.о. г. Новороссийск, с. Цемдолина, ул. Солнечная, обозначенному в техническом плане с адресом как: «Краснодарский край, г. Новороссийск, с. Цемдолина, ул. Солнечная», адрес: Российская

Федерация, Краснодарский край, городской округ город Новороссийск, с. Цемдолина, ул. Солнечная, д. 2, к. 3, кв. 126.

386. Присвоить жилому помещению, площадью 42,0 кв. м, расположенному в г.о. г. Новороссийск, с. Цемдолина, ул. Солнечная, обозначенному в техническом плане с адресом как: «Краснодарский край, г. Новороссийск, с. Цемдолина, ул. Солнечная», адрес: Российская Федерация, Краснодарский край, городской округ город Новороссийск, с. Цемдолина, ул. Солнечная, д. 2, к. 3, кв. 127.

387. Присвоить жилому помещению, площадью 42,3 кв. м, расположенному в г.о. г. Новороссийск, с. Цемдолина, ул. Солнечная, обозначенному в техническом плане с адресом как: «Краснодарский край, г. Новороссийск, с. Цемдолина, ул. Солнечная», адрес: Российская Федерация, Краснодарский край, городской округ город Новороссийск, с. Цемдолина, ул. Солнечная, д. 2, к. 3, кв. 128.

388. Присвоить жилому помещению, площадью 35,5 кв. м, расположенному в г.о. г. Новороссийск, с. Цемдолина, ул. Солнечная, обозначенному в техническом плане с адресом как: «Краснодарский край, г. Новороссийск, с. Цемдолина, ул. Солнечная», адрес: Российская Федерация, Краснодарский край, городской округ город Новороссийск, с. Цемдолина, ул. Солнечная, д. 2, к. 3, кв. 129.

389. Присвоить жилому помещению, площадью 88,8 кв. м, расположенному в г.о. г. Новороссийск, с. Цемдолина, ул. Солнечная, обозначенному в техническом плане с адресом как: «Краснодарский край, г. Новороссийск, с. Цемдолина, ул. Солнечная», адрес: Российская Федерация, Краснодарский край, городской округ город Новороссийск, с. Цемдолина, ул. Солнечная, д. 2, к. 3, кв. 130.

390. Присвоить жилому помещению, площадью 38,6 кв. м, расположенному в г.о. г. Новороссийск, с. Цемдолина, ул. Солнечная, обозначенному в техническом плане с адресом как: «Краснодарский край, г. Новороссийск, с. Цемдолина, ул. Солнечная», адрес: Российская Федерация, Краснодарский край, городской округ город Новороссийск, с. Цемдолина, ул. Солнечная, д. 2, к. 3, кв. 131.

391. Присвоить жилому помещению, площадью 35,7 кв. м, расположенному в г.о. г. Новороссийск, с. Цемдолина, ул. Солнечная, обозначенному в техническом плане с адресом как: «Краснодарский край, г. Новороссийск, с. Цемдолина, ул. Солнечная», адрес: Российская Федерация, Краснодарский край, городской округ город Новороссийск, с. Цемдолина, ул. Солнечная, д. 2, к. 3, кв. 132.

392. Присвоить жилому помещению, площадью 38,4 кв. м, расположенному в г.о. г. Новороссийск, с. Цемдолина, ул. Солнечная, обозначенному в техническом плане с адресом как: «Краснодарский край, г. Новороссийск, с. Цемдолина, ул. Солнечная», адрес: Российская Федерация, Краснодарский край, городской округ город Новороссийск, с. Цемдолина, ул. Солнечная, д. 2, к. 3, кв. 133.

393. Присвоить жилому помещению, площадью 58,4 кв. м,

расположенному в г.о. г. Новороссийск, с. Цемдолина, ул. Солнечная, обозначенному в техническом плане с адресом как: «Краснодарский край, г. Новороссийск, с. Цемдолина, ул. Солнечная», адрес: Российская Федерация, Краснодарский край, городской округ город Новороссийск, с. Цемдолина, ул. Солнечная, д. 2, к. 3, кв. 134.

394. Присвоить жилому помещению, площадью 42,3 кв. м, расположенному в г.о. г. Новороссийск, с. Цемдолина, ул. Солнечная, обозначенному в техническом плане с адресом как: «Краснодарский край, г. Новороссийск, с. Цемдолина, ул. Солнечная», адрес: Российская Федерация, Краснодарский край, городской округ город Новороссийск, с. Цемдолина, ул. Солнечная, д. 2, к. 3, кв. 135.

395. Присвоить жилому помещению, площадью 42,4 кв. м, расположенному в г.о. г. Новороссийск, с. Цемдолина, ул. Солнечная, обозначенному в техническом плане с адресом как: «Краснодарский край, г. Новороссийск, с. Цемдолина, ул. Солнечная», адрес: Российская Федерация, Краснодарский край, городской округ город Новороссийск, с. Цемдолина, ул. Солнечная, д. 2, к. 3, кв. 136.

396. Присвоить жилому помещению, площадью 35,5 кв. м, расположенному в г.о. г. Новороссийск, с. Цемдолина, ул. Солнечная, обозначенному в техническом плане с адресом как: «Краснодарский край, г. Новороссийск, с. Цемдолина, ул. Солнечная», адрес: Российская Федерация, Краснодарский край, городской округ город Новороссийск, с. Цемдолина, ул. Солнечная, д. 2, к. 3, кв. 137.

397. Присвоить жилому помещению, площадью 89,4 кв. м, расположенному в г.о. г. Новороссийск, с. Цемдолина, ул. Солнечная, обозначенному в техническом плане с адресом как: «Краснодарский край, г. Новороссийск, с. Цемдолина, ул. Солнечная», адрес: Российская Федерация, Краснодарский край, городской округ город Новороссийск, с. Цемдолина, ул. Солнечная, д. 2, к. 3, кв. 138.

398. Присвоить жилому помещению, площадью 38,4 кв. м, расположенному в г.о. г. Новороссийск, с. Цемдолина, ул. Солнечная, обозначенному в техническом плане с адресом как: «Краснодарский край, г. Новороссийск, с. Цемдолина, ул. Солнечная», адрес: Российская Федерация, Краснодарский край, городской округ город Новороссийск, с. Цемдолина, ул. Солнечная, д. 2, к. 3, кв. 139.

399. Присвоить жилому помещению, площадью 35,7 кв. м, расположенному в г.о. г. Новороссийск, с. Цемдолина, ул. Солнечная, обозначенному в техническом плане с адресом как: «Краснодарский край, г. Новороссийск, с. Цемдолина, ул. Солнечная», адрес: Российская Федерация, Краснодарский край, городской округ город Новороссийск, с. Цемдолина, ул. Солнечная, д. 2, к. 3, кв. 140.

400. Присвоить жилому помещению, площадью 38,3 кв. м, расположенному в г.о. г. Новороссийск, с. Цемдолина, ул. Солнечная, обозначенному в техническом плане с адресом как: «Краснодарский край, г. Новороссийск, с. Цемдолина, ул. Солнечная», адрес: Российская

Федерация, Краснодарский край, городской округ город Новороссийск, с. Цемдолина, ул. Солнечная, д. 2, к. 3, кв. 141.

401. Присвоить жилому помещению, площадью 58,3 кв. м, расположенному в г.о. г. Новороссийск, с. Цемдолина, ул. Солнечная, обозначенному в техническом плане с адресом как: «Краснодарский край, г. Новороссийск, с. Цемдолина, ул. Солнечная», адрес: Российская Федерация, Краснодарский край, городской округ город Новороссийск, с. Цемдолина, ул. Солнечная, д. 2, к. 3, кв. 142.

402. Присвоить жилому помещению, площадью 42,0 кв. м, расположенному в г.о. г. Новороссийск, с. Цемдолина, ул. Солнечная, обозначенному в техническом плане с адресом как: «Краснодарский край, г. Новороссийск, с. Цемдолина, ул. Солнечная», адрес: Российская Федерация, Краснодарский край, городской округ город Новороссийск, с. Цемдолина, ул. Солнечная, д. 2, к. 3, кв. 143.

403. Присвоить жилому помещению, площадью 42,1 кв. м, расположенному в г.о. г. Новороссийск, с. Цемдолина, ул. Солнечная, обозначенному в техническом плане с адресом как: «Краснодарский край, г. Новороссийск, с. Цемдолина, ул. Солнечная», адрес: Российская Федерация, Краснодарский край, городской округ город Новороссийск, с. Цемдолина, ул. Солнечная, д. 2, к. 3, кв. 144.

404. Присвоить жилому помещению, площадью 35,6 кв. м, расположенному в г.о. г. Новороссийск, с. Цемдолина, ул. Солнечная, обозначенному в техническом плане с адресом как: «Краснодарский край, г. Новороссийск, с. Цемдолина, ул. Солнечная», адрес: Российская Федерация, Краснодарский край, городской округ город Новороссийск, с. Цемдолина, ул. Солнечная, д. 2, к. 3, кв. 145.

405. Присвоить жилому помещению, площадью 89,2 кв. м, расположенному в г.о. г. Новороссийск, с. Цемдолина, ул. Солнечная, обозначенному в техническом плане с адресом как: «Краснодарский край, г. Новороссийск, с. Цемдолина, ул. Солнечная», адрес: Российская Федерация, Краснодарский край, городской округ город Новороссийск, с. Цемдолина, ул. Солнечная, д. 2, к. 3, кв. 146.

406. Присвоить жилому помещению, площадью 38,4 кв. м, расположенному в г.о. г. Новороссийск, с. Цемдолина, ул. Солнечная, обозначенному в техническом плане с адресом как: «Краснодарский край, г. Новороссийск, с. Цемдолина, ул. Солнечная», адрес: Российская Федерация, Краснодарский край, городской округ город Новороссийск, с. Цемдолина, ул. Солнечная, д. 2, к. 3, кв. 147.

407. Присвоить жилому помещению, площадью 35,7 кв. м, расположенному в г.о. г. Новороссийск, с. Цемдолина, ул. Солнечная, обозначенному в техническом плане с адресом как: «Краснодарский край, г. Новороссийск, с. Цемдолина, ул. Солнечная», адрес: Российская Федерация, Краснодарский край, городской округ город Новороссийск, с. Цемдолина, ул. Солнечная, д. 2, к. 3, кв. 148.

408. Присвоить жилому помещению, площадью 38,4 кв. м,

расположенному в г.о. г. Новороссийск, с. Цемдолина, ул. Солнечная, обозначенному в техническом плане с адресом как: «Краснодарский край, г. Новороссийск, с. Цемдолина, ул. Солнечная», адрес: Российская Федерация, Краснодарский край, городской округ город Новороссийск, с. Цемдолина, ул. Солнечная, д. 2, к. 3, кв. 149.

409. Присвоить жилому помещению, площадью 58,5 кв. м, расположенному в г.о. г. Новороссийск, с. Цемдолина, ул. Солнечная, обозначенному в техническом плане с адресом как: «Краснодарский край, г. Новороссийск, с. Цемдолина, ул. Солнечная», адрес: Российская Федерация, Краснодарский край, городской округ город Новороссийск, с. Цемдолина, ул. Солнечная, д. 2, к. 3, кв. 150.

410. Присвоить жилому помещению, площадью 41,9 кв. м, расположенному в г.о. г. Новороссийск, с. Цемдолина, ул. Солнечная, обозначенному в техническом плане с адресом как: «Краснодарский край, г. Новороссийск, с. Цемдолина, ул. Солнечная», адрес: Российская Федерация, Краснодарский край, городской округ город Новороссийск, с. Цемдолина, ул. Солнечная, д. 2, к. 3, кв. 151.

411. Присвоить жилому помещению, площадью 42,2 кв. м, расположенному в г.о. г. Новороссийск, с. Цемдолина, ул. Солнечная, обозначенному в техническом плане с адресом как: «Краснодарский край, г. Новороссийск, с. Цемдолина, ул. Солнечная», адрес: Российская Федерация, Краснодарский край, городской округ город Новороссийск, с. Цемдолина, ул. Солнечная, д. 2, к. 3, кв. 152.

412. Присвоить жилому помещению, площадью 35,5 кв. м, расположенному в г.о. г. Новороссийск, с. Цемдолина, ул. Солнечная, обозначенному в техническом плане с адресом как: «Краснодарский край, г. Новороссийск, с. Цемдолина, ул. Солнечная», адрес: Российская Федерация, Краснодарский край, городской округ город Новороссийск, с. Цемдолина, ул. Солнечная, д. 2, к. 3, кв. 153.

413. Присвоить жилому помещению, площадью 89,0 кв. м, расположенному в г.о. г. Новороссийск, с. Цемдолина, ул. Солнечная, обозначенному в техническом плане с адресом как: «Краснодарский край, г. Новороссийск, с. Цемдолина, ул. Солнечная», адрес: Российская Федерация, Краснодарский край, городской округ город Новороссийск, с. Цемдолина, ул. Солнечная, д. 2, к. 3, кв. 154.

414. Присвоить жилому помещению, площадью 38,3 кв. м, расположенному в г.о. г. Новороссийск, с. Цемдолина, ул. Солнечная, обозначенному в техническом плане с адресом как: «Краснодарский край, г. Новороссийск, с. Цемдолина, ул. Солнечная», адрес: Российская Федерация, Краснодарский край, городской округ город Новороссийск, с. Цемдолина, ул. Солнечная, д. 2, к. 3, кв. 155.

415. Присвоить жилому помещению, площадью 35,8 кв. м, расположенному в г.о. г. Новороссийск, с. Цемдолина, ул. Солнечная, обозначенному в техническом плане с адресом как: «Краснодарский край, г. Новороссийск, с. Цемдолина, ул. Солнечная», адрес: Российская

Федерация, Краснодарский край, городской округ город Новороссийск, с. Цемдолина, ул. Солнечная, д. 2, к. 3, кв. 156.

416. Присвоить жилому помещению, площадью 38,4 кв. м, расположенному в г.о. г. Новороссийск, с. Цемдолина, ул. Солнечная, обозначенному в техническом плане с адресом как: «Краснодарский край, г. Новороссийск, с. Цемдолина, ул. Солнечная», адрес: Российская Федерация, Краснодарский край, городской округ город Новороссийск, с. Цемдолина, ул. Солнечная, д. 2, к. 3, кв. 157.

417. Присвоить жилому помещению, площадью 58,3 кв. м, расположенному в г.о. г. Новороссийск, с. Цемдолина, ул. Солнечная, обозначенному в техническом плане с адресом как: «Краснодарский край, г. Новороссийск, с. Цемдолина, ул. Солнечная», адрес: Российская Федерация, Краснодарский край, городской округ город Новороссийск, с. Цемдолина, ул. Солнечная, д. 2, к. 3, кв. 158.

418. Присвоить жилому помещению, площадью 42,0 кв. м, расположенному в г.о. г. Новороссийск, с. Цемдолина, ул. Солнечная, обозначенному в техническом плане с адресом как: «Краснодарский край, г. Новороссийск, с. Цемдолина, ул. Солнечная», адрес: Российская Федерация, Краснодарский край, городской округ город Новороссийск, с. Цемдолина, ул. Солнечная, д. 2, к. 3, кв. 159.

419. Присвоить жилому помещению, площадью 42,2 кв. м, расположенному в г.о. г. Новороссийск, с. Цемдолина, ул. Солнечная, обозначенному в техническом плане с адресом как: «Краснодарский край, г. Новороссийск, с. Цемдолина, ул. Солнечная», адрес: Российская Федерация, Краснодарский край, городской округ город Новороссийск, с. Цемдолина, ул. Солнечная, д. 2, к. 3, кв. 160.

420. Присвоить жилому помещению, площадью 35,5 кв. м, расположенному в г.о. г. Новороссийск, с. Цемдолина, ул. Солнечная, обозначенному в техническом плане с адресом как: «Краснодарский край, г. Новороссийск, с. Цемдолина, ул. Солнечная», адрес: Российская Федерация, Краснодарский край, городской округ город Новороссийск, с. Цемдолина, ул. Солнечная, д. 2, к. 3, кв. 161.

421. Присвоить жилому помещению, площадью 88,9 кв. м, расположенному в г.о. г. Новороссийск, с. Цемдолина, ул. Солнечная, обозначенному в техническом плане с адресом как: «Краснодарский край, г. Новороссийск, с. Цемдолина, ул. Солнечная», адрес: Российская Федерация, Краснодарский край, городской округ город Новороссийск, с. Цемдолина, ул. Солнечная, д. 2, к. 3, кв. 162.

422. Присвоить жилому помещению, площадью 38,6 кв. м, расположенному в г.о. г. Новороссийск, с. Цемдолина, ул. Солнечная, обозначенному в техническом плане с адресом как: «Краснодарский край, г. Новороссийск, с. Цемдолина, ул. Солнечная», адрес: Российская Федерация, Краснодарский край, городской округ город Новороссийск, с. Цемдолина, ул. Солнечная, д. 2, к. 3, кв. 163.

423. Присвоить жилому помещению, площадью 35,8 кв. м,

расположенному в г.о. г. Новороссийск, с. Цемдолина, ул. Солнечная, обозначенному в техническом плане с адресом как: «Краснодарский край, г. Новороссийск, с. Цемдолина, ул. Солнечная», адрес: Российская Федерация, Краснодарский край, городской округ город Новороссийск, с. Цемдолина, ул. Солнечная, д. 2, к. 3, кв. 164.

424. Присвоить жилому помещению, площадью 38,4 кв. м, расположенному в г.о. г. Новороссийск, с. Цемдолина, ул. Солнечная, обозначенному в техническом плане с адресом как: «Краснодарский край, г. Новороссийск, с. Цемдолина, ул. Солнечная», адрес: Российская Федерация, Краснодарский край, городской округ город Новороссийск, с. Цемдолина, ул. Солнечная, д. 2, к. 3, кв. 165.

425. Присвоить жилому помещению, площадью 58,2 кв. м, расположенному в г.о. г. Новороссийск, с. Цемдолина, ул. Солнечная, обозначенному в техническом плане с адресом как: «Краснодарский край, г. Новороссийск, с. Цемдолина, ул. Солнечная», адрес: Российская Федерация, Краснодарский край, городской округ город Новороссийск, с. Цемдолина, ул. Солнечная, д. 2, к. 3, кв. 166.

426. Присвоить жилому помещению, площадью 41,9 кв. м, расположенному в г.о. г. Новороссийск, с. Цемдолина, ул. Солнечная, обозначенному в техническом плане с адресом как: «Краснодарский край, г. Новороссийск, с. Цемдолина, ул. Солнечная», адрес: Российская Федерация, Краснодарский край, городской округ город Новороссийск, с. Цемдолина, ул. Солнечная, д. 2, к. 3, кв. 167.

427. Присвоить жилому помещению, площадью 42,2 кв. м, расположенному в г.о. г. Новороссийск, с. Цемдолина, ул. Солнечная, обозначенному в техническом плане с адресом как: «Краснодарский край, г. Новороссийск, с. Цемдолина, ул. Солнечная», адрес: Российская Федерация, Краснодарский край, городской округ город Новороссийск, с. Цемдолина, ул. Солнечная, д. 2, к. 3, кв. 168.

428. Присвоить жилому помещению, площадью 35,4 кв. м, расположенному в г.о. г. Новороссийск, с. Цемдолина, ул. Солнечная, обозначенному в техническом плане с адресом как: «Краснодарский край, г. Новороссийск, с. Цемдолина, ул. Солнечная», адрес: Российская Федерация, Краснодарский край, городской округ город Новороссийск, с. Цемдолина, ул. Солнечная, д. 2, к. 3, кв. 169.

429. Присвоить жилому помещению, площадью 89,0 кв. м, расположенному в г.о. г. Новороссийск, с. Цемдолина, ул. Солнечная, обозначенному в техническом плане с адресом как: «Краснодарский край, г. Новороссийск, с. Цемдолина, ул. Солнечная», адрес: Российская Федерация, Краснодарский край, городской округ город Новороссийск, с. Цемдолина, ул. Солнечная, д. 2, к. 3, кв. 170.

430. Присвоить жилому помещению, площадью 38,4 кв. м, расположенному в г.о. г. Новороссийск, с. Цемдолина, ул. Солнечная, обозначенному в техническом плане с адресом как: «Краснодарский край, г. Новороссийск, с. Цемдолина, ул. Солнечная», адрес: Российская

Федерация, Краснодарский край, городской округ город Новороссийск, с. Цемдолина, ул. Солнечная, д. 2, к. 3, кв. 171.

431. Присвоить жилому помещению, площадью 35,6 кв. м, расположенному в г.о. г. Новороссийск, с. Цемдолина, ул. Солнечная, обозначенному в техническом плане с адресом как: «Краснодарский край, г. Новороссийск, с. Цемдолина, ул. Солнечная», адрес: Российская Федерация, Краснодарский край, городской округ город Новороссийск, с. Цемдолина, ул. Солнечная, д. 2, к. 3, кв. 172.

432. Присвоить жилому помещению, площадью 38,5 кв. м, расположенному в г.о. г. Новороссийск, с. Цемдолина, ул. Солнечная, обозначенному в техническом плане с адресом как: «Краснодарский край, г. Новороссийск, с. Цемдолина, ул. Солнечная», адрес: Российская Федерация, Краснодарский край, городской округ город Новороссийск, с. Цемдолина, ул. Солнечная, д. 2, к. 3, кв. 173.

433. Присвоить жилому помещению, площадью 58,0 кв. м, расположенному в г.о. г. Новороссийск, с. Цемдолина, ул. Солнечная, обозначенному в техническом плане с адресом как: «Краснодарский край, г. Новороссийск, с. Цемдолина, ул. Солнечная», адрес: Российская Федерация, Краснодарский край, городской округ город Новороссийск, с. Цемдолина, ул. Солнечная, д. 2, к. 3, кв. 174.

434. Присвоить жилому помещению, площадью 42,0 кв. м, расположенному в г.о. г. Новороссийск, с. Цемдолина, ул. Солнечная, обозначенному в техническом плане с адресом как: «Краснодарский край, г. Новороссийск, с. Цемдолина, ул. Солнечная», адрес: Российская Федерация, Краснодарский край, городской округ город Новороссийск, с. Цемдолина, ул. Солнечная, д. 2, к. 3, кв. 175.

435. Присвоить жилому помещению, площадью 42,3 кв. м, расположенному в г.о. г. Новороссийск, с. Цемдолина, ул. Солнечная, обозначенному в техническом плане с адресом как: «Краснодарский край, г. Новороссийск, с. Цемдолина, ул. Солнечная», адрес: Российская Федерация, Краснодарский край, городской округ город Новороссийск, с. Цемдолина, ул. Солнечная, д. 2, к. 3, кв. 176.

436. Присвоить жилому помещению, площадью 35,5 кв. м, расположенному в г.о. г. Новороссийск, с. Цемдолина, ул. Солнечная, обозначенному в техническом плане с адресом как: «Краснодарский край, г. Новороссийск, с. Цемдолина, ул. Солнечная», адрес: Российская Федерация, Краснодарский край, городской округ город Новороссийск, с. Цемдолина, ул. Солнечная, д. 2, к. 3, кв. 177.

437. Присвоить жилому помещению, площадью 89,2 кв. м, расположенному в г.о. г. Новороссийск, с. Цемдолина, ул. Солнечная, обозначенному в техническом плане с адресом как: «Краснодарский край, г. Новороссийск, с. Цемдолина, ул. Солнечная», адрес: Российская Федерация, Краснодарский край, городской округ город Новороссийск, с. Цемдолина, ул. Солнечная, д. 2, к. 3, кв. 178.

438. Присвоить жилому помещению, площадью 38,6 кв. м,

расположенному в г.о. г. Новороссийск, с. Цемдолина, ул. Солнечная, обозначенному в техническом плане с адресом как: «Краснодарский край, г. Новороссийск, с. Цемдолина, ул. Солнечная», адрес: Российская Федерация, Краснодарский край, городской округ город Новороссийск, с. Цемдолина, ул. Солнечная, д. 2, к. 3, кв. 179.

439. Присвоить жилому помещению, площадью 35,7 кв. м, расположенному в г.о. г. Новороссийск, с. Цемдолина, ул. Солнечная, обозначенному в техническом плане с адресом как: «Краснодарский край, г. Новороссийск, с. Цемдолина, ул. Солнечная», адрес: Российская Федерация, Краснодарский край, городской округ город Новороссийск, с. Цемдолина, ул. Солнечная, д. 2, к. 3, кв. 180.

440. Присвоить жилому помещению, площадью 38,4 кв. м, расположенному в г.о. г. Новороссийск, с. Цемдолина, ул. Солнечная, обозначенному в техническом плане с адресом как: «Краснодарский край, г. Новороссийск, с. Цемдолина, ул. Солнечная», адрес: Российская Федерация, Краснодарский край, городской округ город Новороссийск, с. Цемдолина, ул. Солнечная, д. 2, к. 3, кв. 181.

441. Присвоить жилому помещению, площадью 58,2 кв. м, расположенному в г.о. г. Новороссийск, с. Цемдолина, ул. Солнечная, обозначенному в техническом плане с адресом как: «Краснодарский край, г. Новороссийск, с. Цемдолина, ул. Солнечная», адрес: Российская Федерация, Краснодарский край, городской округ город Новороссийск, с. Цемдолина, ул. Солнечная, д. 2, к. 3, кв. 182.

442. Присвоить жилому помещению, площадью 42,1 кв. м, расположенному в г.о. г. Новороссийск, с. Цемдолина, ул. Солнечная, обозначенному в техническом плане с адресом как: «Краснодарский край, г. Новороссийск, с. Цемдолина, ул. Солнечная», адрес: Российская Федерация, Краснодарский край, городской округ город Новороссийск, с. Цемдолина, ул. Солнечная, д. 2, к. 3, кв. 183.

443. Присвоить жилому помещению, площадью 42,2 кв. м, расположенному в г.о. г. Новороссийск, с. Цемдолина, ул. Солнечная, обозначенному в техническом плане с адресом как: «Краснодарский край, г. Новороссийск, с. Цемдолина, ул. Солнечная», адрес: Российская Федерация, Краснодарский край, городской округ город Новороссийск, с. Цемдолина, ул. Солнечная, д. 2, к. 3, кв. 184.

444. Присвоить жилому помещению, площадью 35,7 кв. м, расположенному в г.о. г. Новороссийск, с. Цемдолина, ул. Солнечная, обозначенному в техническом плане с адресом как: «Краснодарский край, г. Новороссийск, с. Цемдолина, ул. Солнечная», адрес: Российская Федерация, Краснодарский край, городской округ город Новороссийск, с. Цемдолина, ул. Солнечная, д. 2, к. 3, кв. 185.

445. Присвоить жилому помещению, площадью 89,3 кв. м, расположенному в г.о. г. Новороссийск, с. Цемдолина, ул. Солнечная, обозначенному в техническом плане с адресом как: «Краснодарский край, г. Новороссийск, с. Цемдолина, ул. Солнечная», адрес: Российская

Федерация, Краснодарский край, городской округ город Новороссийск, с. Цемдолина, ул. Солнечная, д. 2, к. 3, кв. 186.

446. Присвоить жилому помещению, площадью 38,7 кв. м, расположенному в г.о. г. Новороссийск, с. Цемдолина, ул. Солнечная, обозначенному в техническом плане с адресом как: «Краснодарский край, г. Новороссийск, с. Цемдолина, ул. Солнечная», адрес: Российская Федерация, Краснодарский край, городской округ город Новороссийск, с. Цемдолина, ул. Солнечная, д. 2, к. 3, кв. 187.

447. Присвоить жилому помещению, площадью 35,8 кв. м, расположенному в г.о. г. Новороссийск, с. Цемдолина, ул. Солнечная, обозначенному в техническом плане с адресом как: «Краснодарский край, г. Новороссийск, с. Цемдолина, ул. Солнечная», адрес: Российская Федерация, Краснодарский край, городской округ город Новороссийск, с. Цемдолина, ул. Солнечная, д. 2, к. 3, кв. 188.

448. Присвоить жилому помещению, площадью 38,6 кв. м, расположенному в г.о. г. Новороссийск, с. Цемдолина, ул. Солнечная, обозначенному в техническом плане с адресом как: «Краснодарский край, г. Новороссийск, с. Цемдолина, ул. Солнечная», адрес: Российская Федерация, Краснодарский край, городской округ город Новороссийск, с. Цемдолина, ул. Солнечная, д. 2, к. 3, кв. 189.

449. Присвоить жилому помещению, площадью 58,4 кв. м, расположенному в г.о. г. Новороссийск, с. Цемдолина, ул. Солнечная, обозначенному в техническом плане с адресом как: «Краснодарский край, г. Новороссийск, с. Цемдолина, ул. Солнечная», адрес: Российская Федерация, Краснодарский край, городской округ город Новороссийск, с. Цемдолина, ул. Солнечная, д. 2, к. 3, кв. 190.

450. Присвоить жилому помещению, площадью 42,0 кв. м, расположенному в г.о. г. Новороссийск, с. Цемдолина, ул. Солнечная, обозначенному в техническом плане с адресом как: «Краснодарский край, г. Новороссийск, с. Цемдолина, ул. Солнечная», адрес: Российская Федерация, Краснодарский край, городской округ город Новороссийск, с. Цемдолина, ул. Солнечная, д. 2, к. 3, кв. 191.

451. Присвоить жилому помещению, площадью 42,2 кв. м, расположенному в г.о. г. Новороссийск, с. Цемдолина, ул. Солнечная, обозначенному в техническом плане с адресом как: «Краснодарский край, г. Новороссийск, с. Цемдолина, ул. Солнечная», адрес: Российская Федерация, Краснодарский край, городской округ город Новороссийск, с. Цемдолина, ул. Солнечная, д. 2, к. 3, кв. 192.

452. Присвоить жилому помещению, площадью 35,5 кв. м, расположенному в г.о. г. Новороссийск, с. Цемдолина, ул. Солнечная, обозначенному в техническом плане с адресом как: «Краснодарский край, г. Новороссийск, с. Цемдолина, ул. Солнечная», адрес: Российская Федерация, Краснодарский край, городской округ город Новороссийск, с. Цемдолина, ул. Солнечная, д. 2, к. 3, кв. 193.

453. Присвоить жилому помещению, площадью 89,1 кв. м,

расположенному в г.о. г. Новороссийск, с. Цемдолина, ул. Солнечная, обозначенному в техническом плане с адресом как: «Краснодарский край, г. Новороссийск, с. Цемдолина, ул. Солнечная», адрес: Российская Федерация, Краснодарский край, городской округ город Новороссийск, с. Цемдолина, ул. Солнечная, д. 2, к. 3, кв. 194.

454. Присвоить жилому помещению, площадью 38,4 кв. м, расположенному в г.о. г. Новороссийск, с. Цемдолина, ул. Солнечная, обозначенному в техническом плане с адресом как: «Краснодарский край, г. Новороссийск, с. Цемдолина, ул. Солнечная», адрес: Российская Федерация, Краснодарский край, городской округ город Новороссийск, с. Цемдолина, ул. Солнечная, д. 2, к. 3, кв. 195.

455. Присвоить жилому помещению, площадью 35,7 кв. м, расположенному в г.о. г. Новороссийск, с. Цемдолина, ул. Солнечная, обозначенному в техническом плане с адресом как: «Краснодарский край, г. Новороссийск, с. Цемдолина, ул. Солнечная», адрес: Российская Федерация, Краснодарский край, городской округ город Новороссийск, с. Цемдолина, ул. Солнечная, д. 2, к. 3, кв. 196.

456. Присвоить жилому помещению, площадью 38,7 кв. м, расположенному в г.о. г. Новороссийск, с. Цемдолина, ул. Солнечная, обозначенному в техническом плане с адресом как: «Краснодарский край, г. Новороссийск, с. Цемдолина, ул. Солнечная», адрес: Российская Федерация, Краснодарский край, городской округ город Новороссийск, с. Цемдолина, ул. Солнечная, д. 2, к. 3, кв. 197.

457. Присвоить жилому помещению, площадью 58,4 кв. м, расположенному в г.о. г. Новороссийск, с. Цемдолина, ул. Солнечная, обозначенному в техническом плане с адресом как: «Краснодарский край, г. Новороссийск, с. Цемдолина, ул. Солнечная», адрес: Российская Федерация, Краснодарский край, городской округ город Новороссийск, с. Цемдолина, ул. Солнечная, д. 2, к. 3, кв. 198.

458. Присвоить жилому помещению, площадью 42,3 кв. м, расположенному в г.о. г. Новороссийск, с. Цемдолина, ул. Солнечная, обозначенному в техническом плане с адресом как: «Краснодарский край, г. Новороссийск, с. Цемдолина, ул. Солнечная», адрес: Российская Федерация, Краснодарский край, городской округ город Новороссийск, с. Цемдолина, ул. Солнечная, д. 2, к. 3, кв. 199.

459. Присвоить жилому помещению, площадью 42,3 кв. м, расположенному в г.о. г. Новороссийск, с. Цемдолина, ул. Солнечная, обозначенному в техническом плане с адресом как: «Краснодарский край, г. Новороссийск, с. Цемдолина, ул. Солнечная», адрес: Российская Федерация, Краснодарский край, городской округ город Новороссийск, с. Цемдолина, ул. Солнечная, д. 2, к. 3, кв. 200.

460. Присвоить жилому помещению, площадью 35,5 кв. м, расположенному в г.о. г. Новороссийск, с. Цемдолина, ул. Солнечная, обозначенному в техническом плане с адресом как: «Краснодарский край, г. Новороссийск, с. Цемдолина, ул. Солнечная», адрес: Российская

Федерация, Краснодарский край, городской округ город Новороссийск, с. Цемдолина, ул. Солнечная, д. 2, к. 3, кв. 201.

461. Присвоить жилому помещению, площадью 88,8 кв. м, расположенному в г.о. г. Новороссийск, с. Цемдолина, ул. Солнечная, обозначенному в техническом плане с адресом как: «Краснодарский край, г. Новороссийск, с. Цемдолина, ул. Солнечная», адрес: Российская Федерация, Краснодарский край, городской округ город Новороссийск, с. Цемдолина, ул. Солнечная, д. 2, к. 3, кв. 202.

462. Присвоить жилому помещению, площадью 38,6 кв. м, расположенному в г.о. г. Новороссийск, с. Цемдолина, ул. Солнечная, обозначенному в техническом плане с адресом как: «Краснодарский край, г. Новороссийск, с. Цемдолина, ул. Солнечная», адрес: Российская Федерация, Краснодарский край, городской округ город Новороссийск, с. Цемдолина, ул. Солнечная, д. 2, к. 3, кв. 203.

463. Присвоить жилому помещению, площадью 35,8 кв. м, расположенному в г.о. г. Новороссийск, с. Цемдолина, ул. Солнечная, обозначенному в техническом плане с адресом как: «Краснодарский край, г. Новороссийск, с. Цемдолина, ул. Солнечная», адрес: Российская Федерация, Краснодарский край, городской округ город Новороссийск, с. Цемдолина, ул. Солнечная, д. 2, к. 3, кв. 204.

464. Присвоить жилому помещению, площадью 38,6 кв. м, расположенному в г.о. г. Новороссийск, с. Цемдолина, ул. Солнечная, обозначенному в техническом плане с адресом как: «Краснодарский край, г. Новороссийск, с. Цемдолина, ул. Солнечная», адрес: Российская Федерация, Краснодарский край, городской округ город Новороссийск, с. Цемдолина, ул. Солнечная, д. 2, к. 3, кв. 205.

465. Присвоить жилому помещению, площадью 57,9 кв. м, расположенному в г.о. г. Новороссийск, с. Цемдолина, ул. Солнечная, обозначенному в техническом плане с адресом как: «Краснодарский край, г. Новороссийск, с. Цемдолина, ул. Солнечная», адрес: Российская Федерация, Краснодарский край, городской округ город Новороссийск, с. Цемдолина, ул. Солнечная, д. 2, к. 3, кв. 206.

466. Присвоить жилому помещению, площадью 42,2 кв. м, расположенному в г.о. г. Новороссийск, с. Цемдолина, ул. Солнечная, обозначенному в техническом плане с адресом как: «Краснодарский край, г. Новороссийск, с. Цемдолина, ул. Солнечная», адрес: Российская Федерация, Краснодарский край, городской округ город Новороссийск, с. Цемдолина, ул. Солнечная, д. 2, к. 3, кв. 207.

467. Присвоить жилому помещению, площадью 42,3 кв. м, расположенному в г.о. г. Новороссийск, с. Цемдолина, ул. Солнечная, обозначенному в техническом плане с адресом как: «Краснодарский край, г. Новороссийск, с. Цемдолина, ул. Солнечная», адрес: Российская Федерация, Краснодарский край, городской округ город Новороссийск, с. Цемдолина, ул. Солнечная, д. 2, к. 3, кв. 208.

468. Присвоить жилому помещению, площадью 35,5 кв. м,

расположенному в г.о. г. Новороссийск, с. Цемдолина, ул. Солнечная, обозначенному в техническом плане с адресом как: «Краснодарский край, г. Новороссийск, с. Цемдолина, ул. Солнечная», адрес: Российская Федерация, Краснодарский край, городской округ город Новороссийск, с. Цемдолина, ул. Солнечная, д. 2, к. 3, кв. 209.

469. Присвоить жилому помещению, площадью 88,6 кв. м, расположенному в г.о. г. Новороссийск, с. Цемдолина, ул. Солнечная, обозначенному в техническом плане с адресом как: «Краснодарский край, г. Новороссийск, с. Цемдолина, ул. Солнечная», адрес: Российская Федерация, Краснодарский край, городской округ город Новороссийск, с. Цемдолина, ул. Солнечная, д. 2, к. 3, кв. 210.

470. Присвоить жилому помещению, площадью 38,6 кв. м, расположенному в г.о. г. Новороссийск, с. Цемдолина, ул. Солнечная, обозначенному в техническом плане с адресом как: «Краснодарский край, г. Новороссийск, с. Цемдолина, ул. Солнечная», адрес: Российская Федерация, Краснодарский край, городской округ город Новороссийск, с. Цемдолина, ул. Солнечная, д. 2, к. 3, кв. 211.

471. Присвоить жилому помещению, площадью 35,7 кв. м, расположенному в г.о. г. Новороссийск, с. Цемдолина, ул. Солнечная, обозначенному в техническом плане с адресом как: «Краснодарский край, г. Новороссийск, с. Цемдолина, ул. Солнечная», адрес: Российская Федерация, Краснодарский край, городской округ город Новороссийск, с. Цемдолина, ул. Солнечная, д. 2, к. 3, кв. 212.

472. Присвоить жилому помещению, площадью 38,6 кв. м, расположенному в г.о. г. Новороссийск, с. Цемдолина, ул. Солнечная, обозначенному в техническом плане с адресом как: «Краснодарский край, г. Новороссийск, с. Цемдолина, ул. Солнечная», адрес: Российская Федерация, Краснодарский край, городской округ город Новороссийск, с. Цемдолина, ул. Солнечная, д. 2, к. 3, кв. 213.

473. Присвоить жилому помещению, площадью 58,1 кв. м, расположенному в г.о. г. Новороссийск, с. Цемдолина, ул. Солнечная, обозначенному в техническом плане с адресом как: «Краснодарский край, г. Новороссийск, с. Цемдолина, ул. Солнечная», адрес: Российская Федерация, Краснодарский край, городской округ город Новороссийск, с. Цемдолина, ул. Солнечная, д. 2, к. 3, кв. 214.

474. Присвоить жилому помещению, площадью 42,1 кв. м, расположенному в г.о. г. Новороссийск, с. Цемдолина, ул. Солнечная, обозначенному в техническом плане с адресом как: «Краснодарский край, г. Новороссийск, с. Цемдолина, ул. Солнечная», адрес: Российская Федерация, Краснодарский край, городской округ город Новороссийск, с. Цемдолина, ул. Солнечная, д. 2, к. 3, кв. 215.

475. Присвоить жилому помещению, площадью 42,1 кв. м, расположенному в г.о. г. Новороссийск, с. Цемдолина, ул. Солнечная, обозначенному в техническом плане с адресом как: «Краснодарский край, г. Новороссийск, с. Цемдолина, ул. Солнечная», адрес: Российская

Федерация, Краснодарский край, городской округ город Новороссийск, с. Цемдолина, ул. Солнечная, д. 2, к. 3, кв. 216.

476. Присвоить жилому помещению, площадью 35,5 кв. м, расположенному в г.о. г. Новороссийск, с. Цемдолина, ул. Солнечная, обозначенному в техническом плане с адресом как: «Краснодарский край, г. Новороссийск, с. Цемдолина, ул. Солнечная», адрес: Российская Федерация, Краснодарский край, городской округ город Новороссийск, с. Цемдолина, ул. Солнечная, д. 2, к. 3, кв. 217.

477. Присвоить жилому помещению, площадью 89,0 кв. м, расположенному в г.о. г. Новороссийск, с. Цемдолина, ул. Солнечная, обозначенному в техническом плане с адресом как: «Краснодарский край, г. Новороссийск, с. Цемдолина, ул. Солнечная», адрес: Российская Федерация, Краснодарский край, городской округ город Новороссийск, с. Цемдолина, ул. Солнечная, д. 2, к. 3, кв. 218.

478. Присвоить жилому помещению, площадью 38,7 кв. м, расположенному в г.о. г. Новороссийск, с. Цемдолина, ул. Солнечная, обозначенному в техническом плане с адресом как: «Краснодарский край, г. Новороссийск, с. Цемдолина, ул. Солнечная», адрес: Российская Федерация, Краснодарский край, городской округ город Новороссийск, с. Цемдолина, ул. Солнечная, д. 2, к. 3, кв. 219.

479. Присвоить жилому помещению, площадью 35,8 кв. м, расположенному в г.о. г. Новороссийск, с. Цемдолина, ул. Солнечная, обозначенному в техническом плане с адресом как: «Краснодарский край, г. Новороссийск, с. Цемдолина, ул. Солнечная», адрес: Российская Федерация, Краснодарский край, городской округ город Новороссийск, с. Цемдолина, ул. Солнечная, д. 2, к. 3, кв. 220.

480. Присвоить жилому помещению, площадью 38,3 кв. м, расположенному в г.о. г. Новороссийск, с. Цемдолина, ул. Солнечная, обозначенному в техническом плане с адресом как: «Краснодарский край, г. Новороссийск, с. Цемдолина, ул. Солнечная», адрес: Российская Федерация, Краснодарский край, городской округ город Новороссийск, с. Цемдолина, ул. Солнечная, д. 2, к. 3, кв. 221.

481. Присвоить жилому помещению, площадью 57,9 кв. м, расположенному в г.о. г. Новороссийск, с. Цемдолина, ул. Солнечная, обозначенному в техническом плане с адресом как: «Краснодарский край, г. Новороссийск, с. Цемдолина, ул. Солнечная», адрес: Российская Федерация, Краснодарский край, городской округ город Новороссийск, с. Цемдолина, ул. Солнечная, д. 2, к. 3, кв. 222.

482. Присвоить жилому помещению, площадью 42,0 кв. м, расположенному в г.о. г. Новороссийск, с. Цемдолина, ул. Солнечная, обозначенному в техническом плане с адресом как: «Краснодарский край, г. Новороссийск, с. Цемдолина, ул. Солнечная», адрес: Российская Федерация, Краснодарский край, городской округ город Новороссийск, с. Цемдолина, ул. Солнечная, д. 2, к. 3, кв. 223.

483. Присвоить жилому помещению, площадью 42,1 кв. м,

расположенному в г.о. г. Новороссийск, с. Цемдолина, ул. Солнечная, обозначенному в техническом плане с адресом как: «Краснодарский край, г. Новороссийск, с. Цемдолина, ул. Солнечная», адрес: Российская Федерация, Краснодарский край, городской округ город Новороссийск, с. Цемдолина, ул. Солнечная, д. 2, к. 3, кв. 224.

484. Присвоить нежилому помещению, площадью 1002,7 кв. м, расположенному в г.о. г. Новороссийск, с. Цемдолина, ул. Солнечная, обозначенному в техническом плане с адресом как: «Краснодарский край, г. Новороссийск, с. Цемдолина, ул. Солнечная», адрес: Российская Федерация, Краснодарский край, городской округ город Новороссийск, с. Цемдолина, ул. Солнечная, д. 2, к. 3, помещ. 1МОП.

485. Присвоить нежилому помещению, площадью 55,9 кв. м, расположенному в г.о. г. Новороссийск, с. Цемдолина, ул. Солнечная, обозначенному в техническом плане с адресом как: «Краснодарский край, г. Новороссийск, с. Цемдолина, ул. Солнечная», адрес: Российская Федерация, Краснодарский край, городской округ город Новороссийск, с. Цемдолина, ул. Солнечная, д. 2, к. 3, помещ. 2МОП.

486. Присвоить нежилому помещению, площадью 67,1 кв. м, расположенному в г.о. г. Новороссийск, с. Цемдолина, ул. Солнечная, обозначенному в техническом плане с адресом как: «Краснодарский край, г. Новороссийск, с. Цемдолина, ул. Солнечная», адрес: Российская Федерация, Краснодарский край, городской округ город Новороссийск, с. Цемдолина, ул. Солнечная, д. 2, к. 3, помещ. 3МОП.

487. Присвоить нежилому помещению, площадью 43,8 кв. м, расположенному в г.о. г. Новороссийск, с. Цемдолина, ул. Солнечная, обозначенному в техническом плане с адресом как: «Краснодарский край, г. Новороссийск, с. Цемдолина, ул. Солнечная», адрес: Российская Федерация, Краснодарский край, городской округ город Новороссийск, с. Цемдолина, ул. Солнечная, д. 2, к. 3, помещ. 4МОП.

488. Присвоить нежилому помещению, площадью 55,8 кв. м, расположенному в г.о. г. Новороссийск, с. Цемдолина, ул. Солнечная, обозначенному в техническом плане с адресом как: «Краснодарский край, г. Новороссийск, с. Цемдолина, ул. Солнечная», адрес: Российская Федерация, Краснодарский край, городской округ город Новороссийск, с. Цемдолина, ул. Солнечная, д. 2, к. 3, помещ. 5МОП.

489. Присвоить нежилому помещению, площадью 43,8 кв. м, расположенному в г.о. г. Новороссийск, с. Цемдолина, ул. Солнечная, обозначенному в техническом плане с адресом как: «Краснодарский край, г. Новороссийск, с. Цемдолина, ул. Солнечная», адрес: Российская Федерация, Краснодарский край, городской округ город Новороссийск, с. Цемдолина, ул. Солнечная, д. 2, к. 3, помещ. 6МОП.

490. Присвоить нежилому помещению, площадью 55,8 кв. м, расположенному в г.о. г. Новороссийск, с. Цемдолина, ул. Солнечная, обозначенному в техническом плане с адресом как: «Краснодарский край, г. Новороссийск, с. Цемдолина, ул. Солнечная», адрес: Российская

Федерация, Краснодарский край, городской округ город Новороссийск, с. Цемдолина, ул. Солнечная, д. 2, к. 3, помещ. 7МОП.

491. Присвоить нежилому помещению, площадью 43,8 кв. м, расположенному в г.о. г. Новороссийск, с. Цемдолина, ул. Солнечная, обозначенному в техническом плане с адресом как: «Краснодарский край, г. Новороссийск, с. Цемдолина, ул. Солнечная», адрес: Российская Федерация, Краснодарский край, городской округ город Новороссийск, с. Цемдолина, ул. Солнечная, д. 2, к. 3, помещ. 8МОП.

492. Присвоить нежилому помещению, площадью 55,8 кв. м, расположенному в г.о. г. Новороссийск, с. Цемдолина, ул. Солнечная, обозначенному в техническом плане с адресом как: «Краснодарский край, г. Новороссийск, с. Цемдолина, ул. Солнечная», адрес: Российская Федерация, Краснодарский край, городской округ город Новороссийск, с. Цемдолина, ул. Солнечная, д. 2, к. 3, помещ. 9МОП.

493. Присвоить нежилому помещению, площадью 43,8 кв. м, расположенному в г.о. г. Новороссийск, с. Цемдолина, ул. Солнечная, обозначенному в техническом плане с адресом как: «Краснодарский край, г. Новороссийск, с. Цемдолина, ул. Солнечная», адрес: Российская Федерация, Краснодарский край, городской округ город Новороссийск, с. Цемдолина, ул. Солнечная, д. 2, к. 3, помещ. 10МОП.

494. Присвоить нежилому помещению, площадью 55,8 кв. м, расположенному в г.о. г. Новороссийск, с. Цемдолина, ул. Солнечная, обозначенному в техническом плане с адресом как: «Краснодарский край, г. Новороссийск, с. Цемдолина, ул. Солнечная», адрес: Российская Федерация, Краснодарский край, городской округ город Новороссийск, с. Цемдолина, ул. Солнечная, д. 2, к. 3, помещ. 11МОП.

495. Присвоить нежилому помещению, площадью 43,8 кв. м, расположенному в г.о. г. Новороссийск, с. Цемдолина, ул. Солнечная, обозначенному в техническом плане с адресом как: «Краснодарский край, г. Новороссийск, с. Цемдолина, ул. Солнечная», адрес: Российская Федерация, Краснодарский край, городской округ город Новороссийск, с. Цемдолина, ул. Солнечная, д. 2, к. 3, помещ. 12МОП.

496. Присвоить нежилому помещению, площадью 55,8 кв. м, расположенному в г.о. г. Новороссийск, с. Цемдолина, ул. Солнечная, обозначенному в техническом плане с адресом как: «Краснодарский край, г. Новороссийск, с. Цемдолина, ул. Солнечная», адрес: Российская Федерация, Краснодарский край, городской округ город Новороссийск, с. Цемдолина, ул. Солнечная, д. 2, к. 3, помещ. 13МОП.

497. Присвоить нежилому помещению, площадью 43,8 кв. м, расположенному в г.о. г. Новороссийск, с. Цемдолина, ул. Солнечная, обозначенному в техническом плане с адресом как: «Краснодарский край, г. Новороссийск, с. Цемдолина, ул. Солнечная», адрес: Российская Федерация, Краснодарский край, городской округ город Новороссийск, с. Цемдолина, ул. Солнечная, д. 2, к. 3, помещ. 14МОП.

498. Присвоить нежилому помещению, площадью 55,8 кв. м,

расположенному в г.о. г. Новороссийск, с. Цемдолина, ул. Солнечная, обозначенному в техническом плане с адресом как: «Краснодарский край, г. Новороссийск, с. Цемдолина, ул. Солнечная», адрес: Российская Федерация, Краснодарский край, городской округ город Новороссийск, с. Цемдолина, ул. Солнечная, д. 2, к. 3, помещ. 15МОП.

499. Присвоить нежилому помещению, площадью 43,8 кв. м, расположенному в г.о. г. Новороссийск, с. Цемдолина, ул. Солнечная, обозначенному в техническом плане с адресом как: «Краснодарский край, г. Новороссийск, с. Цемдолина, ул. Солнечная», адрес: Российская Федерация, Краснодарский край, городской округ город Новороссийск, с. Цемдолина, ул. Солнечная, д. 2, к. 3, помещ. 16МОП.

500. Присвоить нежилому помещению, площадью 55,8 кв. м, расположенному в г.о. г. Новороссийск, с. Цемдолина, ул. Солнечная, обозначенному в техническом плане с адресом как: «Краснодарский край, г. Новороссийск, с. Цемдолина, ул. Солнечная», адрес: Российская Федерация, Краснодарский край, городской округ город Новороссийск, с. Цемдолина, ул. Солнечная, д. 2, к. 3, помещ. 17МОП.

501. Присвоить нежилому помещению, площадью 43,8 кв. м, расположенному в г.о. г. Новороссийск, с. Цемдолина, ул. Солнечная, обозначенному в техническом плане с адресом как: «Краснодарский край, г. Новороссийск, с. Цемдолина, ул. Солнечная», адрес: Российская Федерация, Краснодарский край, городской округ город Новороссийск, с. Цемдолина, ул. Солнечная, д. 2, к. 3, помещ. 18МОП.

502. Присвоить нежилому помещению, площадью 55,8 кв. м, расположенному в г.о. г. Новороссийск, с. Цемдолина, ул. Солнечная, обозначенному в техническом плане с адресом как: «Краснодарский край, г. Новороссийск, с. Цемдолина, ул. Солнечная», адрес: Российская Федерация, Краснодарский край, городской округ город Новороссийск, с. Цемдолина, ул. Солнечная, д. 2, к. 3, помещ. 19МОП.

503. Присвоить нежилому помещению, площадью 43,8 кв. м, расположенному в г.о. г. Новороссийск, с. Цемдолина, ул. Солнечная, обозначенному в техническом плане с адресом как: «Краснодарский край, г. Новороссийск, с. Цемдолина, ул. Солнечная», адрес: Российская Федерация, Краснодарский край, городской округ город Новороссийск, с. Цемдолина, ул. Солнечная, д. 2, к. 3, помещ. 20МОП.

504. Присвоить нежилому помещению, площадью 55,8 кв. м, расположенному в г.о. г. Новороссийск, с. Цемдолина, ул. Солнечная, обозначенному в техническом плане с адресом как: «Краснодарский край, г. Новороссийск, с. Цемдолина, ул. Солнечная», адрес: Российская Федерация, Краснодарский край, городской округ город Новороссийск, с. Цемдолина, ул. Солнечная, д. 2, к. 3, помещ. 21МОП.

505. Присвоить нежилому помещению, площадью 43,8 кв. м, расположенному в г.о. г. Новороссийск, с. Цемдолина, ул. Солнечная, обозначенному в техническом плане с адресом как: «Краснодарский край, г. Новороссийск, с. Цемдолина, ул. Солнечная», адрес: Российская

Федерация, Краснодарский край, городской округ город Новороссийск, с. Цемдолина, ул. Солнечная, д. 2, к. 3, помещ. 22МОП.

506. Присвоить нежилому помещению, площадью 55,8 кв. м, расположенному в г.о. г. Новороссийск, с. Цемдолина, ул. Солнечная, обозначенному в техническом плане с адресом как: «Краснодарский край, г. Новороссийск, с. Цемдолина, ул. Солнечная», адрес: Российская Федерация, Краснодарский край, городской округ город Новороссийск, с. Цемдолина, ул. Солнечная, д. 2, к. 3, помещ. 23МОП.

507. Присвоить нежилому помещению, площадью 43,8 кв. м, расположенному в г.о. г. Новороссийск, с. Цемдолина, ул. Солнечная, обозначенному в техническом плане с адресом как: «Краснодарский край, г. Новороссийск, с. Цемдолина, ул. Солнечная», адрес: Российская Федерация, Краснодарский край, городской округ город Новороссийск, с. Цемдолина, ул. Солнечная, д. 2, к. 3, помещ. 24МОП.

508. Присвоить нежилому помещению, площадью 55,8 кв. м, расположенному в г.о. г. Новороссийск, с. Цемдолина, ул. Солнечная, обозначенному в техническом плане с адресом как: «Краснодарский край, г. Новороссийск, с. Цемдолина, ул. Солнечная», адрес: Российская Федерация, Краснодарский край, городской округ город Новороссийск, с. Цемдолина, ул. Солнечная, д. 2, к. 3, помещ. 25МОП.

509. Присвоить нежилому помещению, площадью 43,8 кв. м, расположенному в г.о. г. Новороссийск, с. Цемдолина, ул. Солнечная, обозначенному в техническом плане с адресом как: «Краснодарский край, г. Новороссийск, с. Цемдолина, ул. Солнечная», адрес: Российская Федерация, Краснодарский край, городской округ город Новороссийск, с. Цемдолина, ул. Солнечная, д. 2, к. 3, помещ. 26МОП.

510. Присвоить нежилому помещению, площадью 55,8 кв. м, расположенному в г.о. г. Новороссийск, с. Цемдолина, ул. Солнечная, обозначенному в техническом плане с адресом как: «Краснодарский край, г. Новороссийск, с. Цемдолина, ул. Солнечная», адрес: Российская Федерация, Краснодарский край, городской округ город Новороссийск, с. Цемдолина, ул. Солнечная, д. 2, к. 3, помещ. 27МОП.

511. Присвоить нежилому помещению, площадью 43,8 кв. м, расположенному в г.о. г. Новороссийск, с. Цемдолина, ул. Солнечная, обозначенному в техническом плане с адресом как: «Краснодарский край, г. Новороссийск, с. Цемдолина, ул. Солнечная», адрес: Российская Федерация, Краснодарский край, городской округ город Новороссийск, с. Цемдолина, ул. Солнечная, д. 2, к. 3, помещ. 28МОП.

512. Присвоить нежилому помещению, площадью 55,8 кв. м, расположенному в г.о. г. Новороссийск, с. Цемдолина, ул. Солнечная, обозначенному в техническом плане с адресом как: «Краснодарский край, г. Новороссийск, с. Цемдолина, ул. Солнечная», адрес: Российская Федерация, Краснодарский край, городской округ город Новороссийск, с. Цемдолина, ул. Солнечная, д. 2, к. 3, помещ. 29МОП.

513. Присвоить нежилому помещению, площадью 43,8 кв. м,

расположенному в г.о. г. Новороссийск, с. Цемдолина, ул. Солнечная, обозначенному в техническом плане с адресом как: «Краснодарский край, г. Новороссийск, с. Цемдолина, ул. Солнечная», адрес: Российская Федерация, Краснодарский край, городской округ город Новороссийск, с. Цемдолина, ул. Солнечная, д. 2, к. 3, помещ. 30МОП.

514. Присвоить нежилому помещению, площадью 55,8 кв. м, расположенному в г.о. г. Новороссийск, с. Цемдолина, ул. Солнечная, обозначенному в техническом плане с адресом как: «Краснодарский край, г. Новороссийск, с. Цемдолина, ул. Солнечная», адрес: Российская Федерация, Краснодарский край, городской округ город Новороссийск, с. Цемдолина, ул. Солнечная, д. 2, к. 3, помещ. 31МОП.

515. Присвоить нежилому помещению, площадью 43,8 кв. м, расположенному в г.о. г. Новороссийск, с. Цемдолина, ул. Солнечная, обозначенному в техническом плане с адресом как: «Краснодарский край, г. Новороссийск, с. Цемдолина, ул. Солнечная», адрес: Российская Федерация, Краснодарский край, городской округ город Новороссийск, с. Цемдолина, ул. Солнечная, д. 2, к. 3, помещ. 32МОП.

516. Присвоить нежилому помещению, площадью 55,8 кв. м, расположенному в г.о. г. Новороссийск, с. Цемдолина, ул. Солнечная, обозначенному в техническом плане с адресом как: «Краснодарский край, г. Новороссийск, с. Цемдолина, ул. Солнечная», адрес: Российская Федерация, Краснодарский край, городской округ город Новороссийск, с. Цемдолина, ул. Солнечная, д. 2, к. 3, помещ. 33МОП.

517. Присвоить нежилому помещению, площадью 17,7 кв. м, расположенному в г.о. г. Новороссийск, с. Цемдолина, ул. Солнечная, обозначенному в техническом плане с адресом как: «Краснодарский край, г. Новороссийск, с. Цемдолина, ул. Солнечная», адрес: Российская Федерация, Краснодарский край, городской округ город Новороссийск, с. Цемдолина, ул. Солнечная, д. 2, к. 3, помещ. 34МОП.

518. Присвоить нежилому помещению, площадью 17,7 кв. м, расположенному в г.о. г. Новороссийск, с. Цемдолина, ул. Солнечная, обозначенному в техническом плане с адресом как: «Краснодарский край, г. Новороссийск, с. Цемдолина, ул. Солнечная», адрес: Российская Федерация, Краснодарский край, городской округ город Новороссийск, с. Цемдолина, ул. Солнечная, д. 2, к. 3, помещ. 35МОП.

519. Контроль за выполнением настоящего приказа оставляю за собой.

И.о. начальника управления
архитектуры и градостроительства Л.А. Пиотровская

УПРАВЛЕНИЕ АРХИТЕКТУРЫ И ГРАДОСТРОИТЕЛЬСТВА
АДМИНИСТРАЦИИ МУНИЦИПАЛЬНОГО ОБРАЗОВАНИЯ
ГОРОД НОВОРОССИЙСК

П Р И К А З

26 сентября 2019 г. № 52-р

г. Новороссийск

О внесении изменения в разрешение на строительство № 23-308000-1089-2019 от 23 сентября 2019 года

В Управление архитектуры и градостроительства муниципального образования город Новороссийск обратилось общество с ограниченной ответственностью Специализированный застройщик «Ромекс Девелопмент Юг» с заявлением о внесении изменений в разрешение на строительство от 23 сентября 2019 года № 23-308000-1089-2019 объекта: «Жилой комплекс «Красная площадь», расположенный по ул. Солнечная в г. Новороссийске» в связи с изменившимися технико-экономическими показателями объекта и продлением срока действия разрешения на строительство.

На основании вышеизложенного, в соответствии со статьей 51 Градостроительного кодекса Российской Федерации, статьей 48 Федерального закона от 06.10.2003 № 131-ФЗ «Об общих принципах организации местного самоуправления в Российской Федерации»

ПРИКАЗЫВАЮ:

1. В разрешение на строительство от 23 сентября 2019 № 23-308000-1089-2019 внести изменения в раздел 4 и в срок действия разрешения на строительство и читать разрешение в новой редакции:

4.	Краткие проектные характеристики для строительства, реконструкции объекта капитального строительства, объекта культурного наследия, если при проведении работ по сохранению объекта культурного наследия затрагиваются конструктивные и другие характеристики надежности и безопасности такого объекта:			
	Наименование объекта капитального строительства, входящего в состав имущественного комплекса, в соответствии с проектной документацией: ***Жилой комплекс «Красная площадь», расположенный по ул. Солнечная в г. Новороссийске***			
	Общая площадь (кв.м):	***18836,36 +18836,36 +18836,36 +18836,36 +18836,36 +1507,35***	Площадь участка (кв.м):	***55417,0***

Объем (куб. м):	65504,84 +65504,84 +65504,84 +65504,84 +65504,84 +7770,00	в том числе подземной части (куб.м):	3621,55 +3621,55 +3621,55 +3621,55 +3621,55
Количество этажей (шт.):	17;17;17; 17;17;2	Высота (м):	
Количество подземных этажей, в т.ч. (шт.):	1;1;1;1;1;-;	Вместимость (чел.):	
Площадь застройки (кв. м):	1326,13 +1326,13 +1326,13 +1326,13 +1326,13 +1003,60		
Иные показатели:	*Литер 1* *Этажность -16 эт, общая площадь жилых помещений (без учета балконов, лоджий, веранд) -12246,59 кв.м., общая площадь жилых помещений (с учетом балконов, лоджий, веранд) -13065,95 кв.м.,* *Количество квартир всего - 224-шт., в т.ч. 1-комнатных (в т.ч. студии) – 160 шт.,2-комнатных - 48 шт.,3-комнатных -16 шт.* *Литер 2* *Этажность -16 эт, общая площадь жилых помещений (без учета балконов, лоджий, веранд) -12246,59 кв.м., общая площадь жилых помещений (с учетом балконов, лоджий, веранд) -13065,95 кв.м.,* *Количество квартир всего - 224-шт., в т.ч. 1-комнатных (в т.ч. студии) – 160 шт., 2-комнатных - 48 шт.,3-комнатных -16 шт.* *Литер 3* *Этажность -16 эт, общая площадь жилых помещений (без учета балконов, лоджий, веранд) -12246,59 кв.м., общая площадь жилых помещений (с учетом балконов, лоджий, веранд) -13065,95 кв.м.,* *Количество квартир всего - 224-шт., в т.ч. 1-комнатных (в т.ч. студии) – 160 шт.,2-комнатных - 48 шт.,3-комнатных -16 шт.* *Литер 4* *Этажность -16 эт, общая площадь жилых помещений (без учета балконов, лоджий, веранд) -12246,59 кв.м., общая площадь жилых помещений (с учетом балконов, лоджий, веранд) -13065,95 кв.м.,* *Количество квартир всего - 224-шт., в т.ч. 1-комнатных (в т.ч. студии) – 160 шт.,2-комнатных - 48 шт.,3-комнатных -16 шт.* *Литер 5* *Этажность -16 эт, общая площадь жилых помещений (без учета балконов, лоджий, веранд) -12246,59 кв.м., общая площадь жилых помещений (с учетом балконов, лоджий, веранд) -13065,95 кв.м.,* *Количество квартир всего - 224-шт., в т.ч. 1-комнатных (в т.ч. студии) – 160 шт.,2-комнатных - 48 шт.,3-комнатных -16 шт.* *Литер 6* *Этажность -2 эт, общая площадь помещений общественного назначения -1507,35 кв.м., полезная площадь офисных помещений -1728,17 кв.м.*		

Срок действия настоящего разрешения - до "26" июля 2028 г.

2. Рекомендовать обществу с ограниченной ответственностью Специализированный застройщик «Ромекс Девелопмент Юг» уведомить

Управление государственного строительного надзора Краснодарского края, Департамент по надзору в строительной сфере Краснодарского края, Управление Федеральной службы государственной регистрации, кадастра и картографии по Краснодарскому краю (Росреестр) о внесении изменений в разрешение на строительство от 23 сентября 2019 № 23-308000-1089-2019.

3. Контроль за выполнением настоящего приказа оставляю за собой.

Начальник управления
архитектуры и градостроительства А.А. Паскаянц

УПРАВЛЕНИЕ АРХИТЕКТУРЫ И ГРАДОСТРОИТЕЛЬСТВА
АДМИНИСТРАЦИИ МУНИЦИПАЛЬНОГО ОБРАЗОВАНИЯ
ГОРОД НОВОРОССИЙСК

П Р И К А З

20 декабря 2019 г. № 97-р

г. Новороссийск

О внесении изменения в разрешение на строительство
№ 23-308000-1089-2019 от 23 сентября 2019 года

В Управление архитектуры и градостроительства муниципального образования город Новороссийск обратилось Общество с ограниченной ответственностью Специализированный застройщик «Ромекс Девелопмент Юг» с заявлением о внесении изменений в разрешение на строительство от 23 сентября 2019 № 23-308000-1089-2019 объекта: «Жилой комплекс «Красная площадь», расположенный по ул. Солнечная в г. Новороссийске» в части изменения наименования объекта, его технико-экономических показателей и корректировки проектной документации, получившей положительное заключение экспертизы.

На основании вышеизложенного, в соответствии со статьей 51 Градостроительного кодекса Российской Федерации, статьей 48 Федерального закона от 06.10.2003 № 131-ФЗ «Об общих принципах организации местного самоуправления в Российской Федерации»

ПРИКАЗЫВАЮ:

1. В разрешение на строительство от 23 сентября 2019 № 23-308000-1089-2019 внести изменения в разделы 2; 4 и читать разрешение в новой редакции:

2.	Наименование объекта капитального строительства (этапа) в соответствии с проектной документацией	***«Жилой комплекс «Красная площадь», расположенный по ул. Солнечная в г. Новороссийске. Литер 1 – 1 этап строительства, Литер 2 – 2 этап строительства, Литер 3 – 3 этап строительства, Литер 4 – 4 этап строительства, Литер 5 – 5 этап строительства, Литер 6 – 6 этап строительства» Корректировка***
	Наименование организации, выдавшей положительное заключение экспертизы проектной документации, и в случаях, предусмотренных законодательством Российской Федерации, реквизиты	***ООО «ПРОММАШ ТЕСТ» 119530, г. Москва, ул. Шоссе Очаковское, дом 34, пом. VII ком. 6***

	приказа об утверждении положительного заключения государственной экологической экспертизы	
	Регистрационный номер и дата выдачи положительного заключения экспертизы проектной документации и в случаях, предусмотренных законодательством Российской Федерации, реквизиты приказа об утверждении положительного заключения государственной экологической экспертизы	***№ 23 – 2 – 1 – 3 – 024957 – 2019 от 17 сентября 2019 года; № 23 – 2 – 1 – 3 – 035415 – 2019 от 12 декабря 2019 года***

4. Краткие проектные характеристики для строительства, реконструкции объекта капитального строительства, объекта культурного наследия, если при проведении работ по сохранению объекта культурного наследия затрагиваются конструктивные и другие характеристики надежности и безопасности такого объекта:

Наименование объекта капитального строительства, входящего в состав имущественного комплекса, в соответствии с проектной документацией:

«Жилой комплекс «Красная площадь», расположенный по ул. Солнечная в г. Новороссийске. Литер 1 – 1 этап строительства, Литер 2 – 2 этап строительства, Литер 3 – 3 этап строительства, Литер 4 – 4 этап строительства, Литер 5 – 5 этап строительства, Литер 6 – 6 этап строительства» Корректировка

Общая площадь (кв.м):	***18836,36+ 18836,36+ 18836,36+ 18836,36+ 18836,36+ 1864,72***	Площадь участка (кв. м):	***55417,0***
Объем (куб. м):	***65504,84+ 65504,84+ 65504,84+ 65504,84+ 65504,84+ 7770,00***	в том числе подземной части (куб. м):	***3621,55+ 3621,55+ 3621,55+ 3621,55+ 3621,55***
Количество этажей (шт.)	***17;17;17; 17;17;2***	Высота (м):	
Количество подземных этажей в т.ч. (шт.):	***1;1;1;1;1;-***	Вместимость (чел.):	
Площадь застройки (кв.м):	***1326,13+ 1326,13+ 1326,13+ 1326,13+ 1326,13+ 1003,60***		
Иные показатели:	***<u>1 этап (Литер 1)</u> Этажность – 16 эт.; общая площадь жилых помещений (без учета балконов, лоджий, веранд) – 12246,59 кв.м.; общая площадь жилых помещений (с учетом балконов, лоджий, веранд) – 13065,95 кв.м.; количество квартир всего – 224 шт., в т.ч. 1-комнатных (в т.ч. студии) – 160 шт., 2-комнатных – 48 шт., 3-комнатных – 16 шт.*** ***<u>2 этап (Литер 2)</u> Этажность – 16 эт.; общая площадь жилых помещений (без учета балконов, лоджий, веранд) – 12246,59 кв.м.; общая площадь жилых помещений (с учетом балконов, лоджий, веранд) – 13065,95 кв.м.; количество квартир всего – 224***		

		шт., в т.ч. 1-комнатных (в т.ч. студии) – 160 шт., 2-комнатных – 48 шт., 3-комнатных – 16 шт. ***<u>3 этап (Литер 3)</u>*** ***Этажность – 16 эт.; общая площадь жилых помещений (без учета балконов, лоджий, веранд) – 12246,59 кв.м.; общая площадь жилых помещений (с учетом балконов, лоджий, веранд) – 13065,95 кв.м.; количество квартир всего – 224 шт., в т.ч. 1-комнатных (в т.ч. студии) – 160 шт., 2-комнатных – 48 шт., 3-комнатных – 16 шт.*** ***<u>4 этап (Литер 4)</u>*** ***Этажность – 16 эт.; общая площадь жилых помещений (без учета балконов, лоджий, веранд) – 12246,59 кв.м.; общая площадь жилых помещений (с учетом балконов, лоджий, веранд) – 13065,95 кв.м.; количество квартир всего – 224 шт., в т.ч. 1-комнатных (в т.ч. студии) – 160 шт., 2-комнатных – 48 шт., 3-комнатных – 16 шт.*** ***<u>5 этап (Литер 5)</u>*** ***Этажность – 16 эт.; общая площадь жилых помещений (без учета балконов, лоджий, веранд) – 12246,59 кв.м.; общая площадь жилых помещений (с учетом балконов, лоджий, веранд) – 13065,95 кв.м.; количество квартир всего – 224 шт., в т.ч. 1-комнатных (в т.ч. студии) – 160 шт., 2-комнатных – 48 шт., 3-комнатных – 16 шт.*** ***<u>6 этап (Литер 6)</u>*** ***Этажность - 2 эт., общая площадь офисных помещений – 1507,35 кв.м., полезная площадь здания – 1728,17 кв.м.***

2. Рекомендовать Обществу с ограниченной ответственностью Специализированный застройщик «Ромекс Девелопмент Юг» уведомить Управление государственного строительного надзора Краснодарского края, Департамент по надзору в строительной сфере Краснодарского края, Управление Федеральной службы государственной регистрации, кадастра и картографии по Краснодарскому краю (Росреестр) о внесении изменений в разрешение на строительство от 23 сентября 2019 № 23-308000-1089-2019.

3. Контроль за выполнением настоящего приказа оставляю за собой.

Начальник управления
архитектуры и градостроительства А.А. Паскаянц

УПРАВЛЕНИЕ АРХИТЕКТУРЫ И ГРАДОСТРОИТЕЛЬСТВА
АДМИНИСТРАЦИИ МУНИЦИПАЛЬНОГО ОБРАЗОВАНИЯ
ГОРОД НОВОРОССИЙСК

П Р И К А З

17 декабря 2021 г. г. Новороссийск № 192-р

О внесении изменения в разрешение на строительство № 23-308000-1089-2019 от 23 сентября 2019 года

В Управление архитектуры и градостроительства муниципального образования город Новороссийск обратилось общество с ограниченной ответственностью Специализированный застройщик «Ромекс Девелопмент Юг» с заявлением о внесении изменений в разрешение на строительство от 23 сентября 2019 года № 23-308000-1089-2019 объекта: «Жилой комплекс «Красная площадь», расположенный по ул. Солнечная в г. Новороссийске. Литер 1 - 1 этап строительства, Литер 2 - 2 этап строительства, Литер 3 - 3 этап строительства, Литер 4 - 4 этап строительства, Литер 5 - 5 этап строительства, Литер 6 - 6 этап строительства» Корректировка» в связи с корректировкой разделов проектной документации «Конструктивные и объемно-планировочные решения» и «Закрепление грунтов» в отношении 3, 4, 5 Литеров и получением положительного заключения экспертизы.

На основании вышеизложенного, в соответствии со статьей 51 Градостроительного кодекса Российской Федерации, статьей 48 Федерального закона от 06.10.2003 № 131-ФЗ «Об общих принципах организации местного самоуправления в Российской Федерации»

ПРИКАЗЫВАЮ:

1. В разрешение на строительство от 23 сентября 2019 № 23-308000-1089-2019 внести изменения в раздел 2, наименование объекта и читать разрешение в новой редакции:

2.	Наименование объекта капитального строительства (этапа) в соответствии с проектной документацией	***Жилой комплекс «Красная площадь», расположенный по ул. Солнечная в г. Новороссийске. Литер 1 - 1 этап строительства, Литер 2 - 2 этап строительства, Литер 3 - 3 этап строительства, Литер 4 - 4 этап строительства, Литер 5 - 5 этап строительства, Литер 6 - 6 этап строительства***
	Наименование организации, выдавшей	***ООО «ПРОММАШ ТЕСТ»***

	положительное заключение экспертизы проектной документации, и в случаях, предусмотренных законодательством Российской Федерации, реквизиты приказа об утверждении положительного заключения государственной экологической экспертизы	***119530, г. Москва, ул. Шоссе Очаковское, дом 34, пом. VII ком.6; ООО «СЕРКОНС» 121471, г. Москва, ул. Рябиновая, д. 26, стр. 2, этаж № 2, оф. 206, каб. 1***
	Регистрационный номер и дата выдачи положительного заключения экспертизы проектной документации и в случаях, предусмотренных законодательством Российской Федерации, реквизиты приказа об утверждении положительного заключения государственной экологической экспертизы	***№ 23 – 2 – 1 – 3 – 024957 – 2019 от 17 сентября 2019 г. № 23 – 2 – 1 – 3 – 035415 –2019 от 12 декабря 2019 г. № 23 – 2 – 1 – 2 – 027462 –2020 от 29 июня 2020 г.***
4.	Краткие проектные характеристики для строительства, реконструкции объекта капитального строительства, объекта культурного наследия, если при проведении работ по сохранению объекта культурного наследия затрагиваются конструктивные и другие характеристики надежности и безопасности такого объекта:	
	Наименование объекта капитального строительства, входящего в состав имущественного комплекса, в соответствии с проектной документацией: ***Жилой комплекс «Красная площадь», расположенный по ул. Солнечная в г. Новороссийске. Литер 1 - 1 этап строительства, Литер 2 - 2 этап строительства, Литер 3 - 3 этап строительства, Литер 4 - 4 этап строительства, Литер 5 - 5 этап строительства, Литер 6 - 6 этап строительства***	

2. Рекомендовать обществу с ограниченной ответственностью Специализированный застройщик «Ромекс Девелопмент Юг» уведомить Управление государственного строительного надзора Краснодарского края, Департамент по надзору в строительной сфере Краснодарского края, Управление Федеральной службы государственной регистрации, кадастра и картографии по Краснодарскому краю (Росреестр) о внесении изменений в разрешение на строительство от 23 сентября 2019 № 23-308000-1089-2019.

3. Контроль за выполнением настоящего приказа оставляю за собой.

И.о. начальника управления
архитектуры и градостроительства Л.А. Пиотровская

УПРАВЛЕНИЕ АРХИТЕКТУРЫ И ГРАДОСТРОИТЕЛЬСТВА
АДМИНИСТРАЦИИ МУНИЦИПАЛЬНОГО ОБРАЗОВАНИЯ
ГОРОД НОВОРОССИЙСК

П Р И К А З

24.05 2022 г. № 1541-а

г. Новороссийск

О присвоении многоквартирным жилым домам и нежилому зданию адресов

Жилой комплекс подлежит строительству на земельном участке с кадастровым номером 23:47:0111002:1634 согласно разрешению на строительство от 23 сентября 2019 года № 23-308000-1089-2019 (с изменениями от 26 сентября 2019 года № 52-р, от 20 декабря 2019 года № 97-р, от 17 декабря 2021 года № 192-р).

Рассмотрев заявление правообладателя земельного участка с кадастровым номером 23:47:0111002:1634, руководствуясь постановлением Правительства Российской Федерации от 19 ноября 2014 года № 1221 «Об утверждении Правил присвоения, изменения и аннулирования адресов», постановлением главы муниципального образования город Новороссийск от 7 декабря 2017 года № 9334 «О делегировании полномочий по присвоению, изменению и аннулированию адресов», постановлением администрации муниципального образования город Новороссийск от 20 августа 2015 года № 6500 «Об утверждении правил присвоения, изменения и аннулирования адресов на территории муниципального образования город Новороссийск и об утрате силы некоторых постановлений администрации муниципального образования город Новороссийск»,

ПРИКАЗЫВАЮ:

1. Присвоить многоквартирному жилому дому Литер 3, расположенному в г.о. г. Новороссийск, с. Цемдолина, ул. Солнечная, обозначенному в разрешении на строительство с адресом как: «Краснодарский край, г. Новороссийск, с. Цемдолина, ул. Ленина», адрес: Российская Федерация, Краснодарский край, городской округ город Новороссийск, с. Цемдолина, ул. Солнечная, д. 2, к. 2.

2. Присвоить многоквартирному жилому дому Литер 4, расположенному в г.о. г. Новороссийск, с. Цемдолина, ул. Солнечная, обозначенному в разрешении на строительство с адресом как: «Краснодарский край, г. Новороссийск, с. Цемдолина, ул. Ленина», адрес:

Российская Федерация, Краснодарский край, городской округ город Новороссийск, с. Цемдолина, ул. Солнечная, д. 2, к. 3.

3. Присвоить многоквартирному жилому дому Литер 5, расположенному в г.о. г. Новороссийск, с. Цемдолина, ул. Солнечная, обозначенному в разрешении на строительство с адресом как: «Краснодарский край, г. Новороссийск, с. Цемдолина, ул. Ленина», адрес: Российская Федерация, Краснодарский край, городской округ город Новороссийск, с. Цемдолина, ул. Солнечная, д. 2, к. 4.

4. Присвоить нежилому зданию Литер 6, расположенному в г.о. г. Новороссийск, с. Цемдолина, ул. Солнечная, обозначенному в разрешении на строительство с адресом как: «Краснодарский край, г. Новороссийск, с. Цемдолина, ул. Ленина», адрес: Российская Федерация, Краснодарский край, городской округ город Новороссийск, с. Цемдолина, ул. Солнечная, д. 2, к. 5.

5. Контроль за выполнением настоящего приказа оставляю за собой.

Заместитель начальника управления
архитектуры и градостроительства Л.А. Пиотровская

План этажа (части этажа), План здания (сооружения), План части здания (сооружения)

б/н - Подвал

1 подъезд

2 подъезд

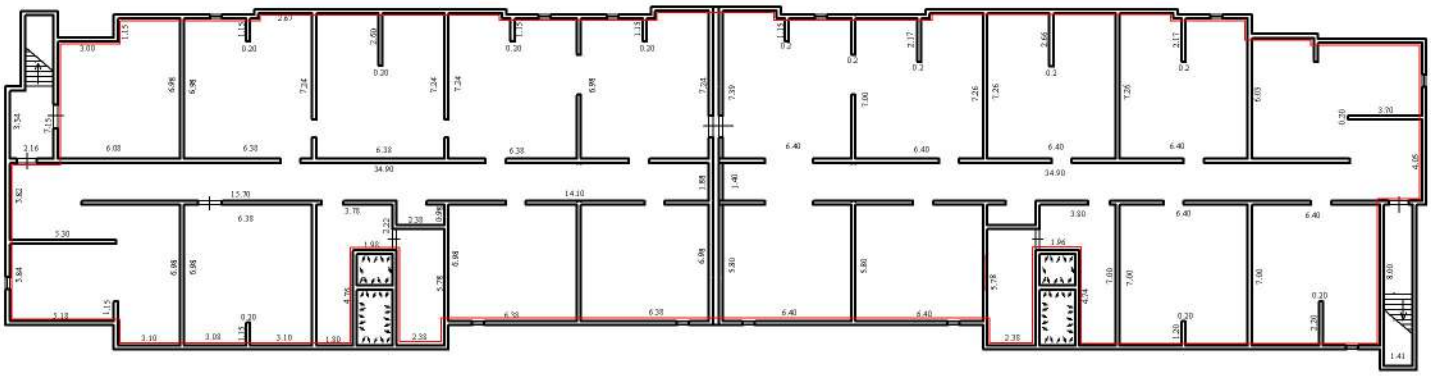

Масштаб 1:200

Условные обозначения:

3.55 - линейный размер (м)

- стены, перегородки

- стена с окном и дверью

- лестничная клетка с лифтом

1 МОП - номер помещения

План этажа (части этажа), План здания (сооружения), План части здания (сооружения)

1 этаж

1 подъезд

2 подъезд



Условные обозначения:

3.55 - линейный размер (м)

- стены, перегородки

- стена с окном и дверью

- лестничная клетка с лифтом

- лоджия

1МОП - номер помещения

Масштаб 1:200

План этажа (части этажа), План здания (сооружения), План части здания (сооружения)

1 этаж

1 подъезд

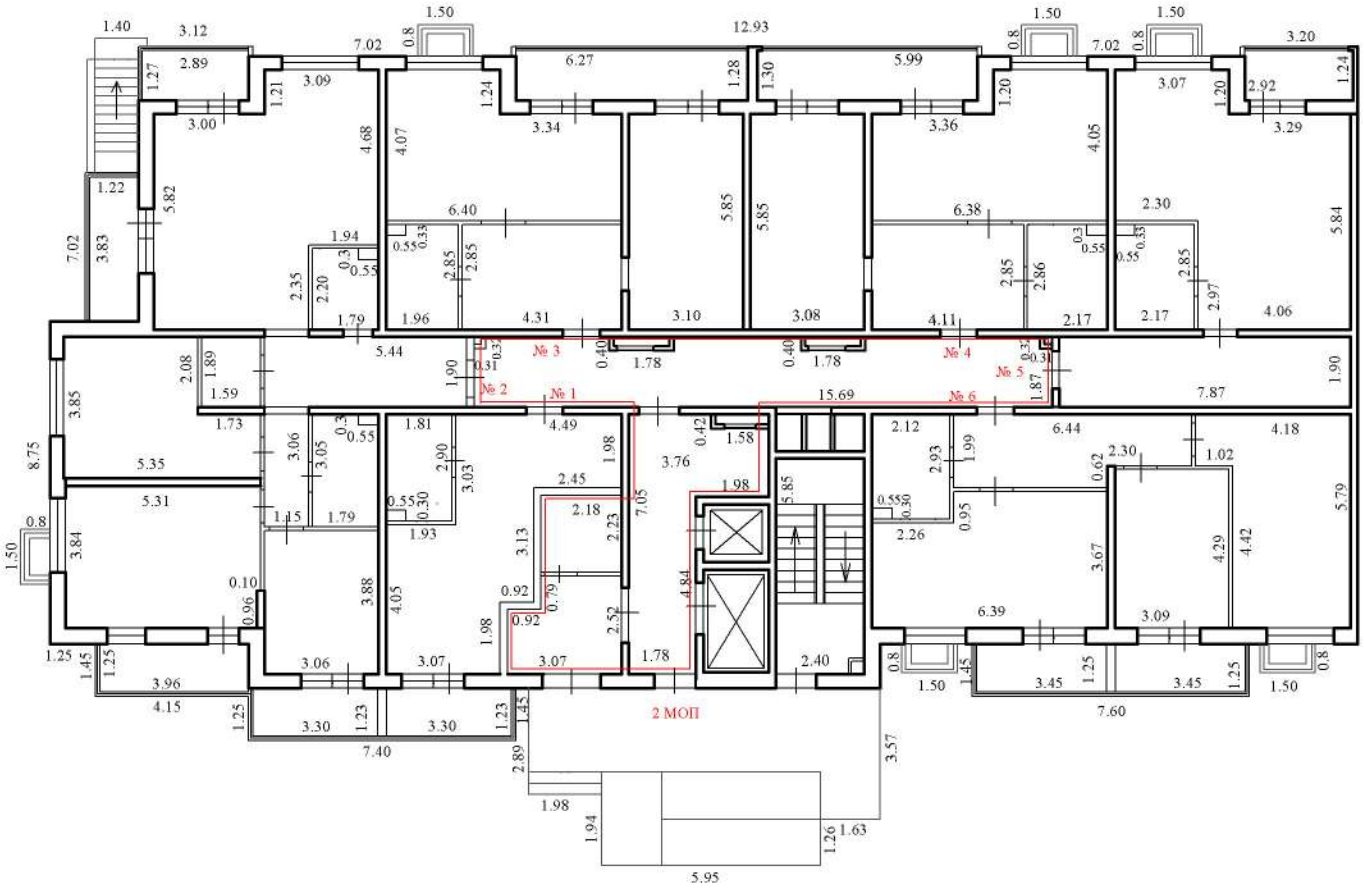

Условные обозначения:

№ 1 - номер помещения

3.55 - линейный размер (м)

- стены, перегородки

- стена с окном и дверью

- лестничная клетка с лифтом

2 МОП - номер помещения

- лоджия

Масштаб 1:200

План этажа (части этажа), План здания (сооружения), План части здания (сооружения)

2 этаж

1 подъезд

2 подъезд

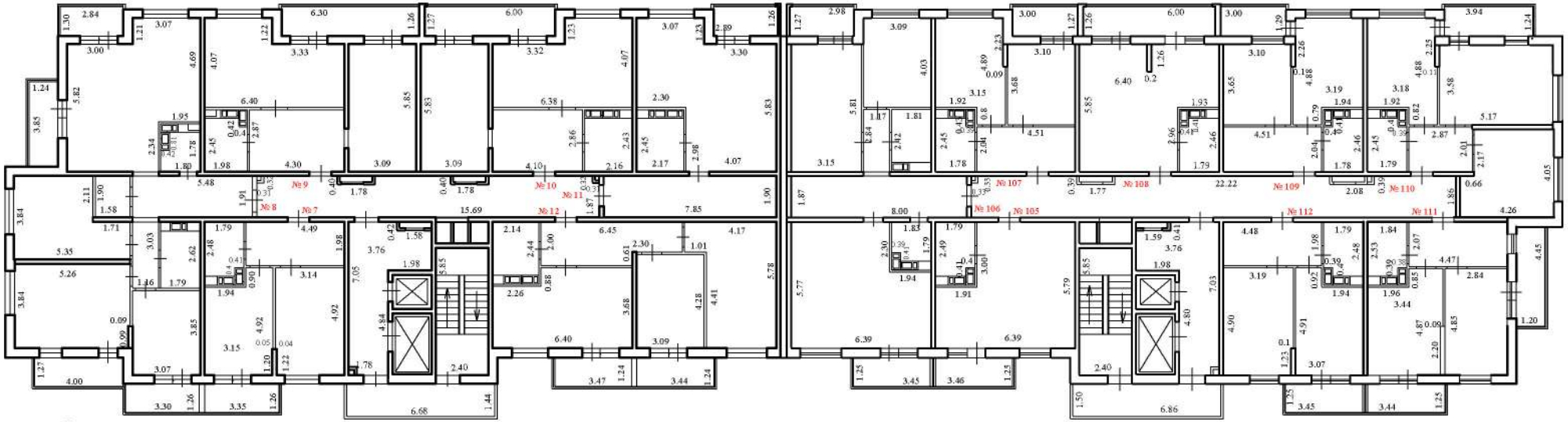

Условные обозначения:

3,55 - линейный размер (м)

- стены, перегородки

- стена с окном и дверью

- лестничная клетка с лифтом

- лоджия

1МОП - номер помещения

Масштаб 1:200

План этажа (части этажа), План здания (сооружения), План части здания (сооружения)

1 этаж

2 подъезд



Условные обозначения:

№ 97 - номер помещения

3.55 - линейный размер (м)

- стены, перегородки

- стена с окном и дверью

- лестничная клетка с лифтом

3 МОП - номер помещения

- лоджия

Масштаб 1:200

План этажа (части этажа), План здания (сооружения), План части здания (сооружения)

3 этаж

1 подъезд

2 подъезд

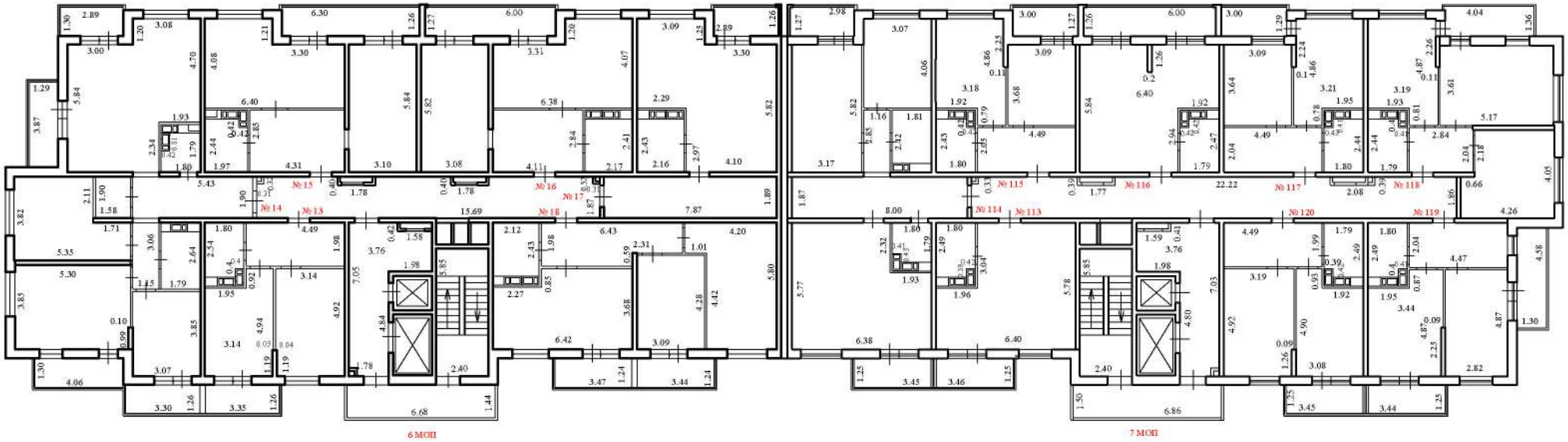

Условные обозначения:

3.55 - линейный размер (м)

- стены, перегородки

- стена с окном и дверью

- лестничная клетка с лифтом

- лоджия

1МОП - номер помещения

Масштаб 1:200

План этажа (части этажа), План здания (сооружения), План части здания (сооружения)

2 этаж

1 подъезд

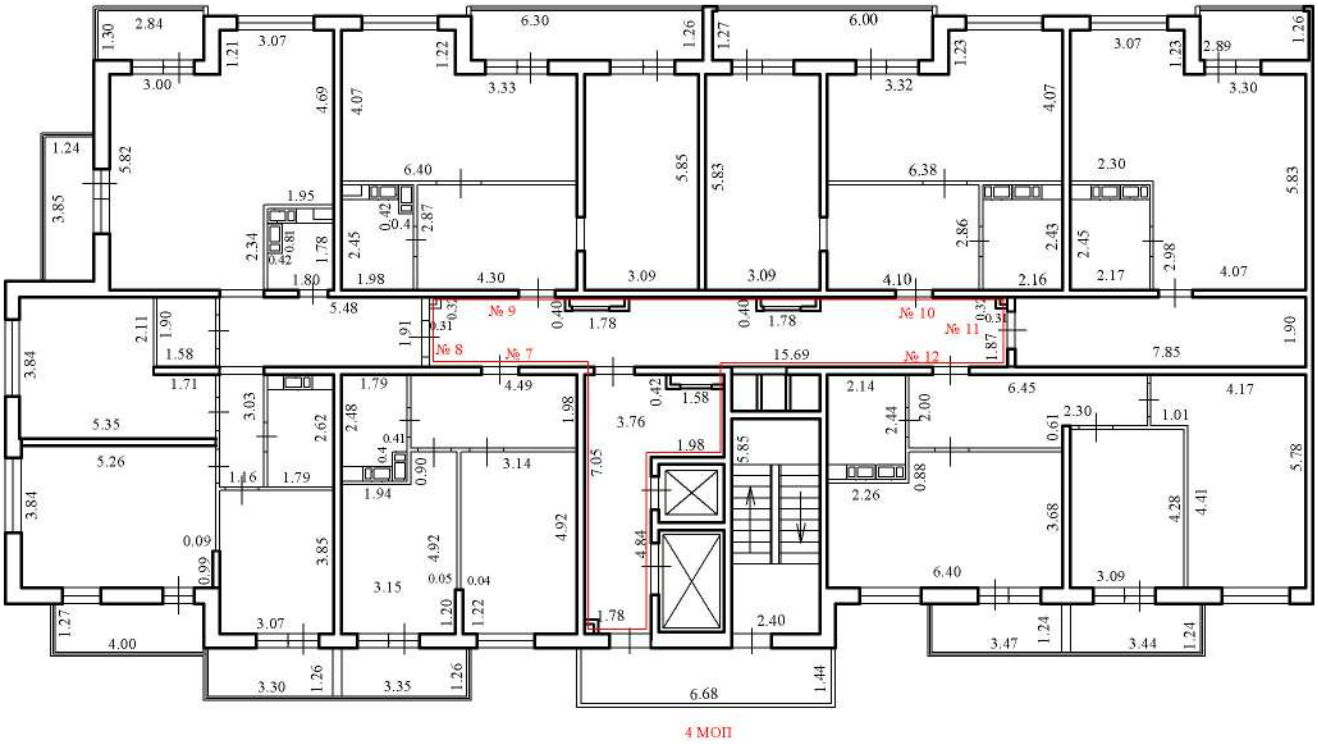

Условные обозначения:

№ 7 - номер помещения

3.55 - линейный размер (м)

- стены, перегородки

- стена с окном и дверью

- лестничная клетка с лифтом

4 МОП - номер помещения

- лоджия

Масштаб 1:200

План этажа (части этажа), План здания (сооружения), План части здания (сооружения)

4 этаж

1 подъезд

2 подъезд

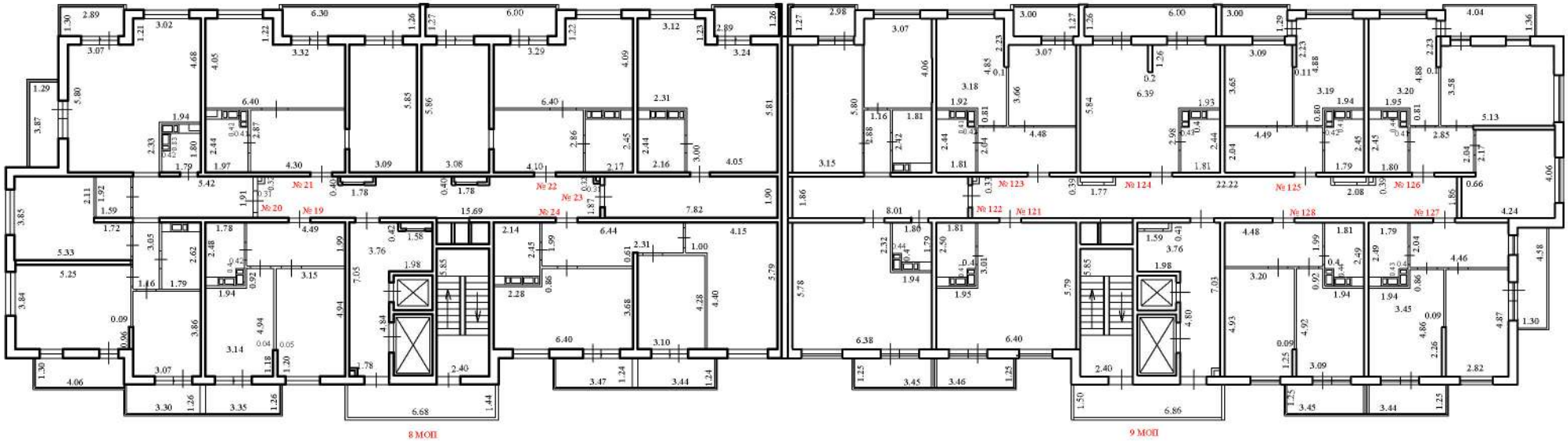

Условные обозначения:

3.55 - линейный размер (м)

- стены, перегородки

- стена с окном и дверью

- лестничная клетка с лифтом

- лоджия

1МОП - номер помещения

Масштаб 1:200

План этажа (части этажа), План здания (сооружения), План части здания (сооружения)

2 этаж

2 подъезд

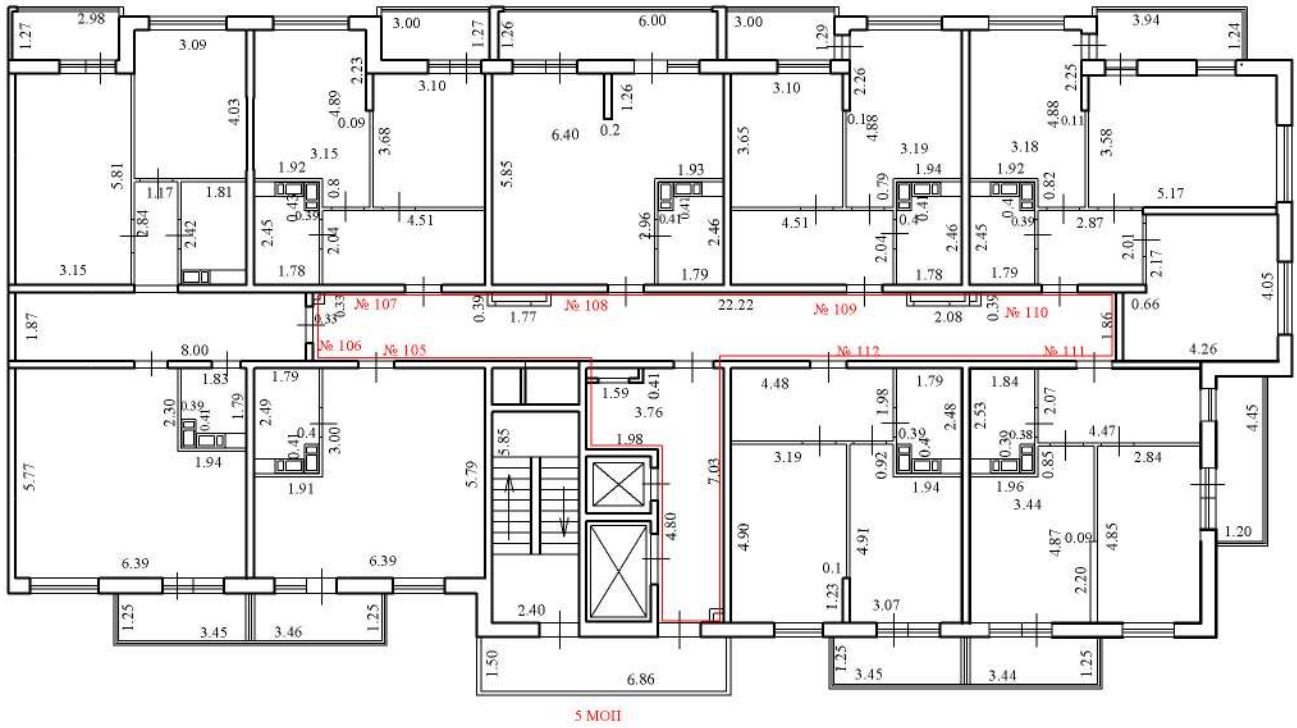

Условные обозначения:

№ 105 - номер помещения

3.55 - линейный размер (м)

- стены, перегородки

- стена с окном и дверью

- лестничная клетка с лифтом

5 МОП - номер помещения

- лоджия

Масштаб 1:200

План этажа (части этажа), План здания (сооружения), План части здания (сооружения)

5 этаж

1 подъезд

2 подъезд

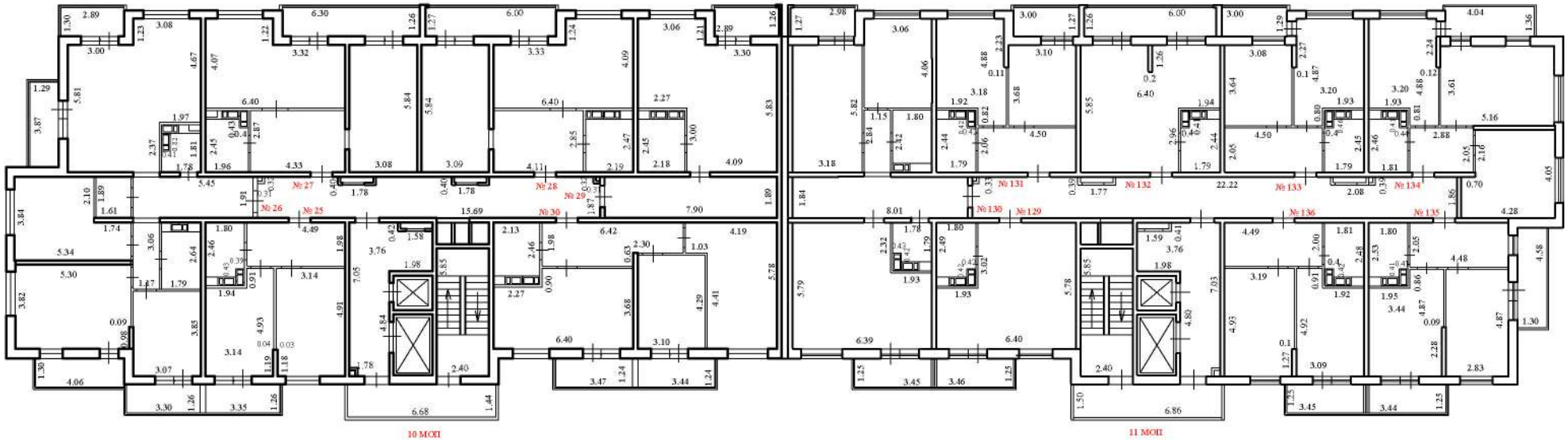

Условные обозначения:

3.55 - линейный размер (м)

- стены, перегородки

- стена с окном и дверью

- лестничная клетка с лифтом

- лоджия

1МОП - номер помещения

Масштаб 1:200

План этажа (части этажа), План здания (сооружения), План части здания (сооружения)

3 этаж

1 подъезд

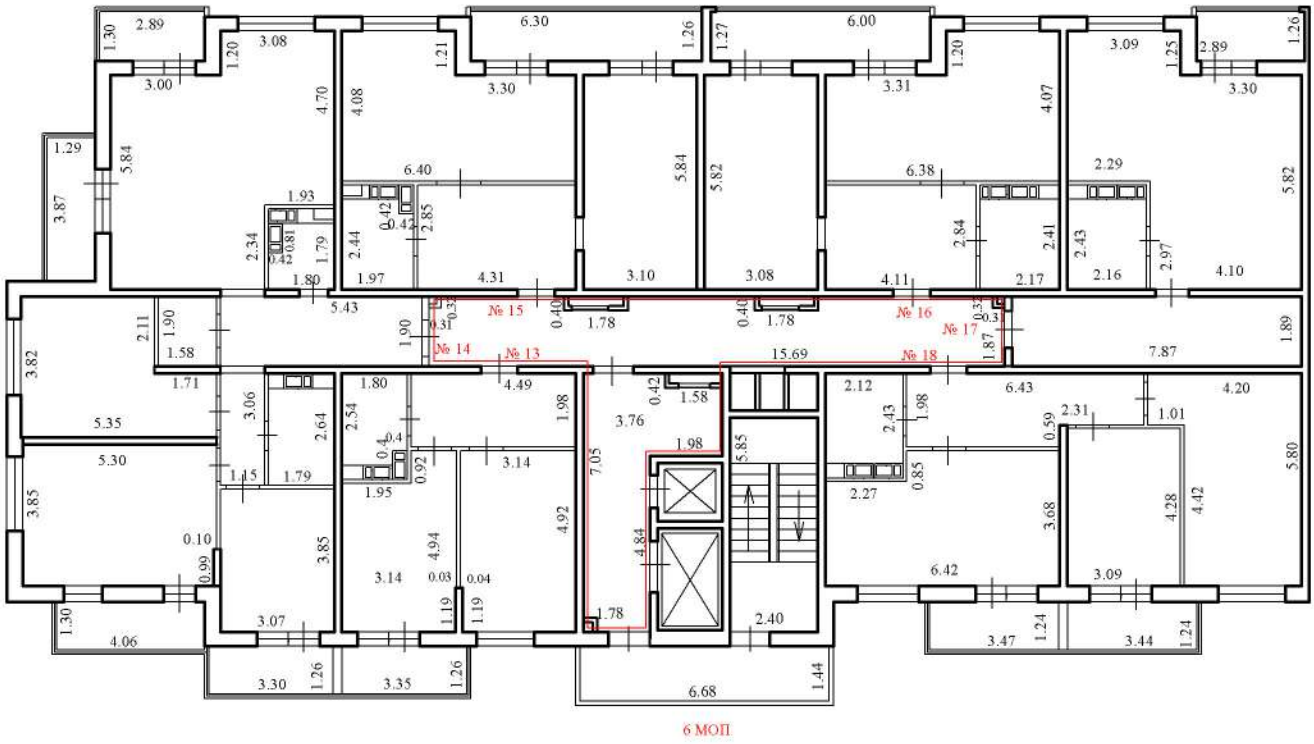

Условные обозначения:

№ 13 - номер помещения

3.55 - линейный размер (м)

- стены, перегородки

- стена с окном и дверью

- лестничная клетка с лифтом

6 МОП - номер помещения

- лоджия

Масштаб 1:200

План этажа (части этажа), План здания (сооружения), План части здания (сооружения)

6 этаж

1 подъезд

2 подъезд

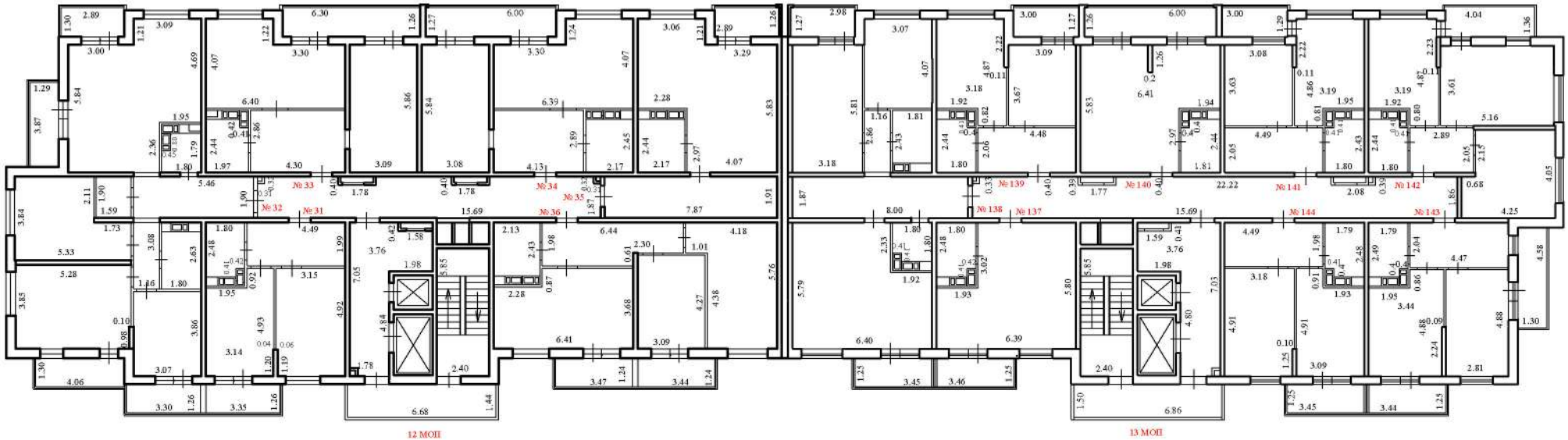

Условные обозначения:

3.55 - линейный размер (м)

- стены, перегородки

- стена с окном и дверью

- лестничная клетка с лифтом

- лоджия

1МОП - номер помещения

Масштаб 1:200

План этажа (части этажа), План здания (сооружения), План части здания (сооружения)

3 этаж

2 подъезд

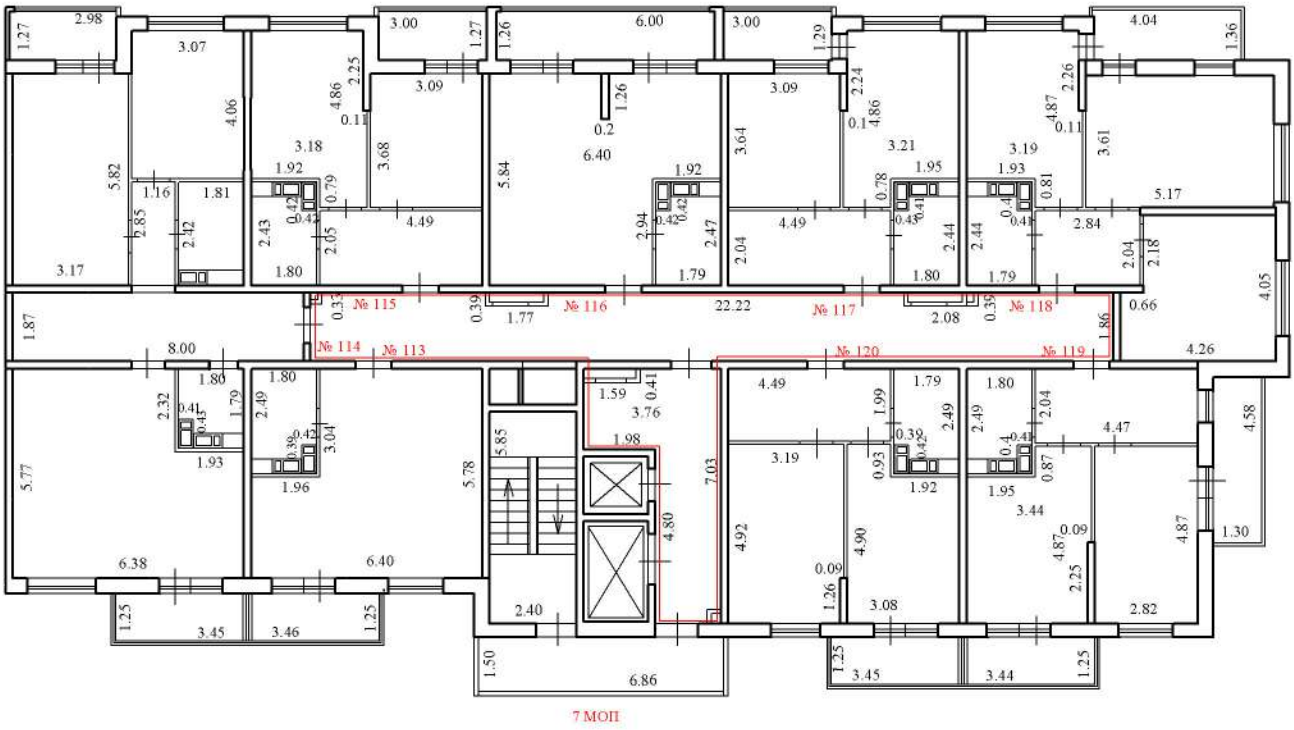

Условные обозначения:

№ 113 - номер помещения

3.55 - линейный размер (м)

- стены, перегородки

- стена с окном и дверью

- лестничная клетка с лифтом

7 МОП - номер помещения

- лоджия

Масштаб 1:200

План этажа (части этажа), План здания (сооружения), План части здания (сооружения)

7 этаж

1 подъезд

2 подъезд

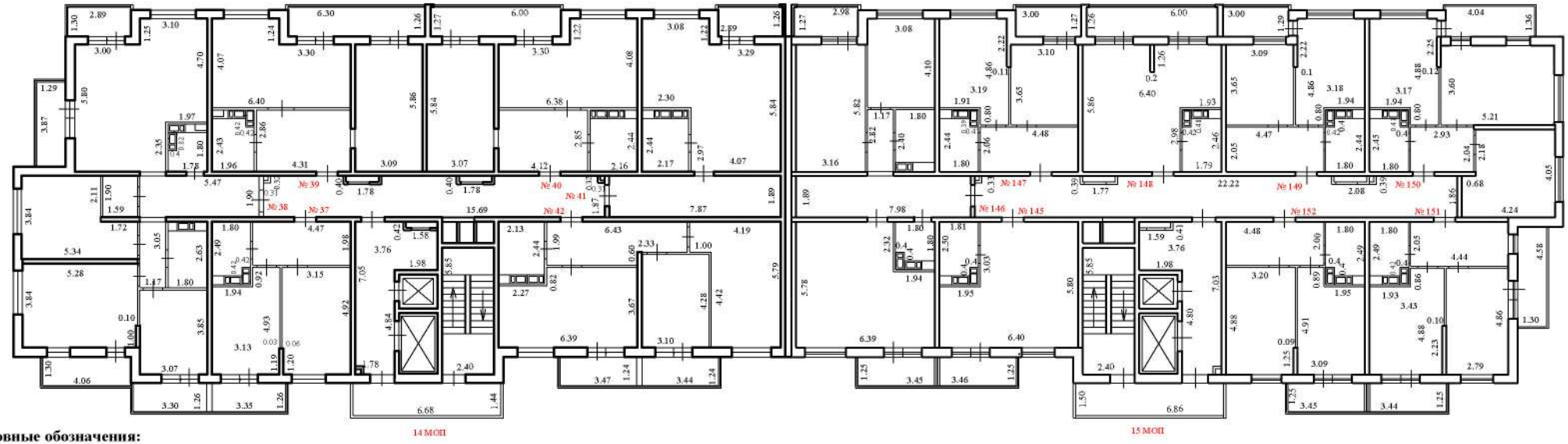

Условные обозначения:

3.55 - линейный размер (м)

- стены, перегородки

- стена с окном и дверью

- лестничная клетка с лифтом

- лоджия

1МОП - номер помещения

Масштаб 1:200

План этажа (части этажа), План здания (сооружения), План части здания (сооружения)

4 этаж

1 подъезд

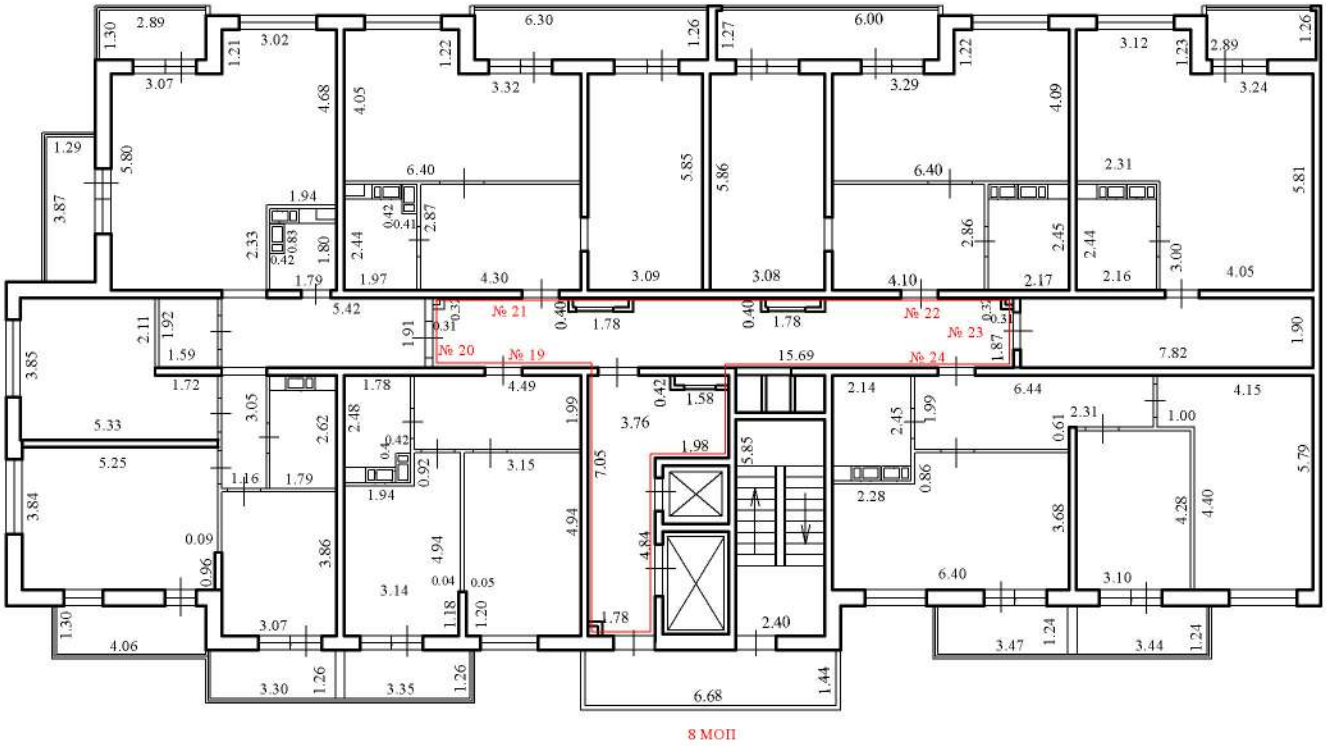

Условные обозначения:

№ 19 - номер помещения

3.55 - линейный размер (м)

- стены, перегородки

- стена с окном и дверью

- лестничная клетка с лифтом

8 МОП - номер помещения

- лоджия

Масштаб 1:200

План этажа (части этажа), План здания (сооружения), План части здания (сооружения)

8 этаж

1 подъезд

2 подъезд

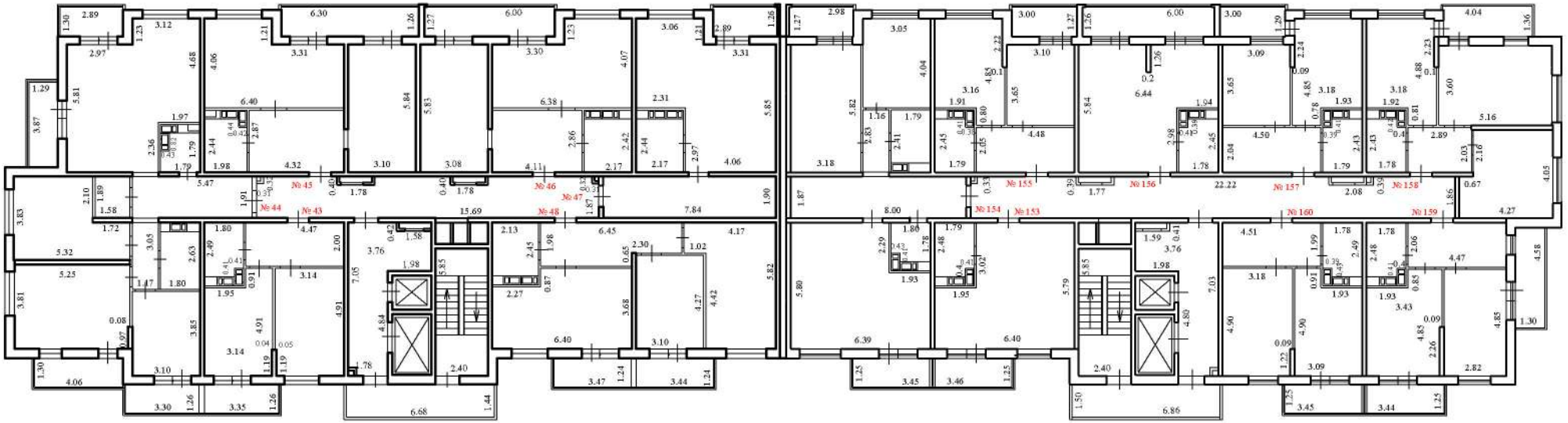

Условные обозначения:

3.55 - линейный размер (м)

- стены, перегородки

- стена с окном и дверью

- лестничная клетка с лифтом

1МОП - номер помещения

- лоджия

Масштаб 1:200

План этажа (части этажа), План здания (сооружения), План части здания (сооружения)

4 этаж

2 подъезд

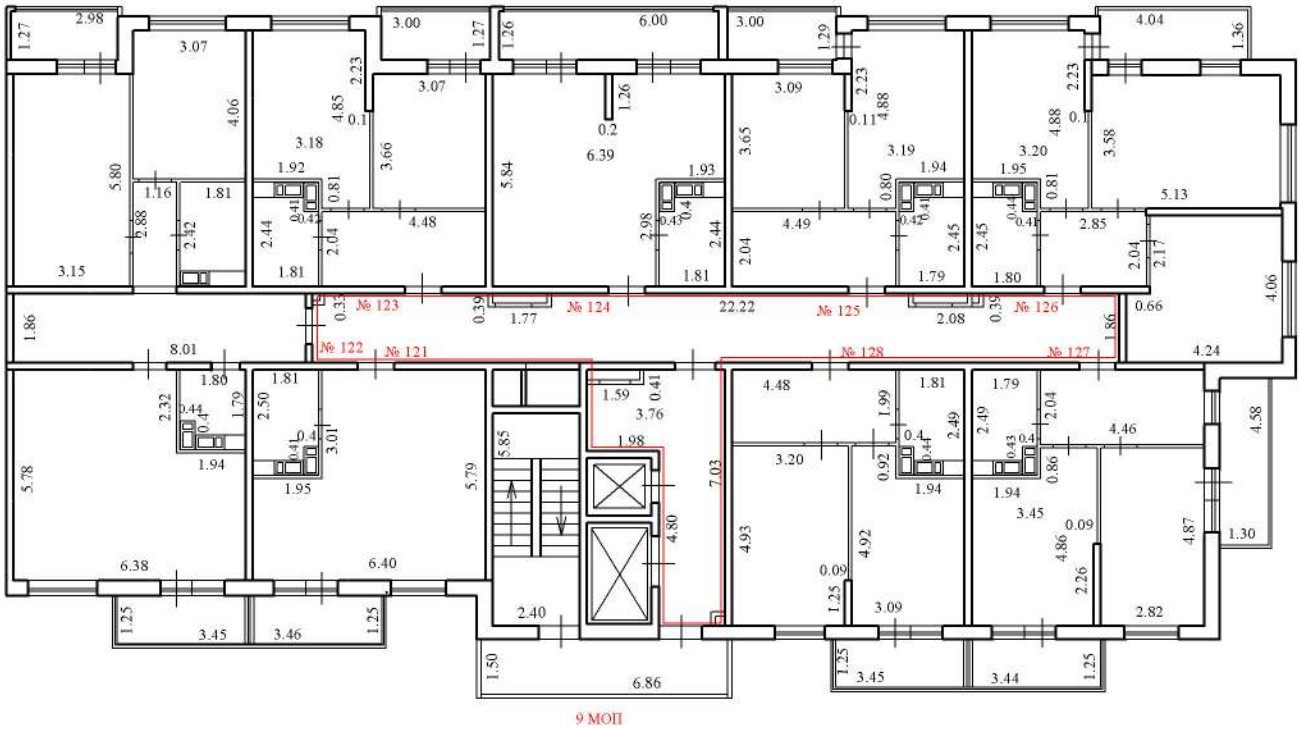

Условные обозначения:

№ 121 - номер помещения

3.55 - линейный размер (м)

- стены, перегородки

- стена с окном и дверью

- лестничная клетка с лифтом

9 МОП - номер помещения

- лоджия

Масштаб 1:200

План этажа (части этажа), План здания (сооружения), План части здания (сооружения)

9 этаж

1 подъезд

2 подъезд

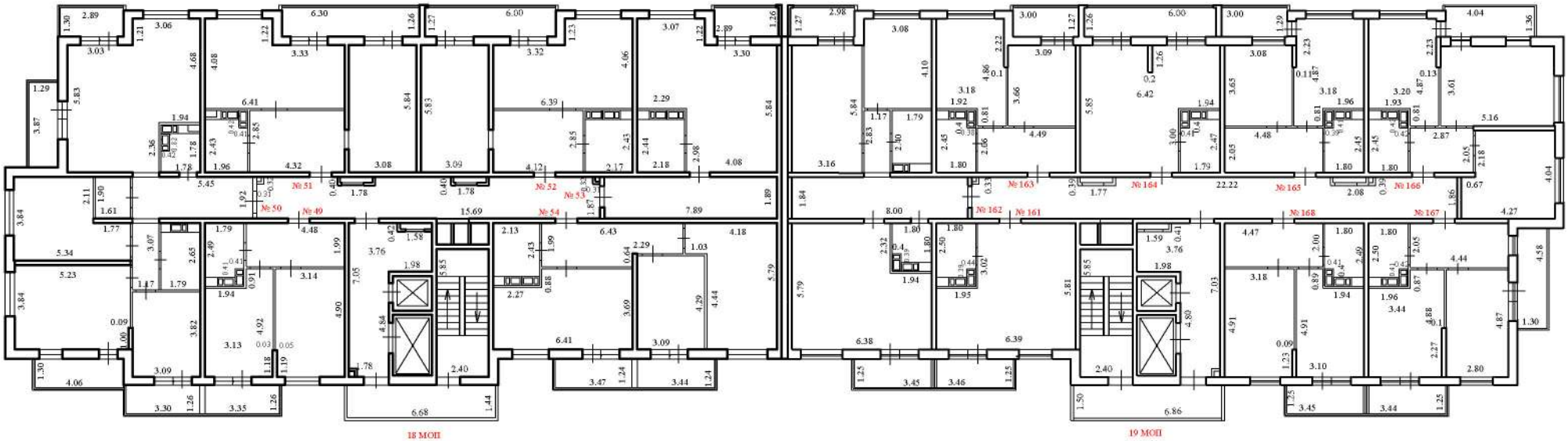

Условные обозначения:

3.55 - линейный размер (м)

- стены, перегородки

- стена с окном и дверью

- лестничная клетка с лифтом

1МОП - номер помещения

- крыльцо с пандусом

- лоджия

Масштаб 1:200

План этажа (части этажа), План здания (сооружения), План части здания (сооружения)

5 этаж

1 подъезд

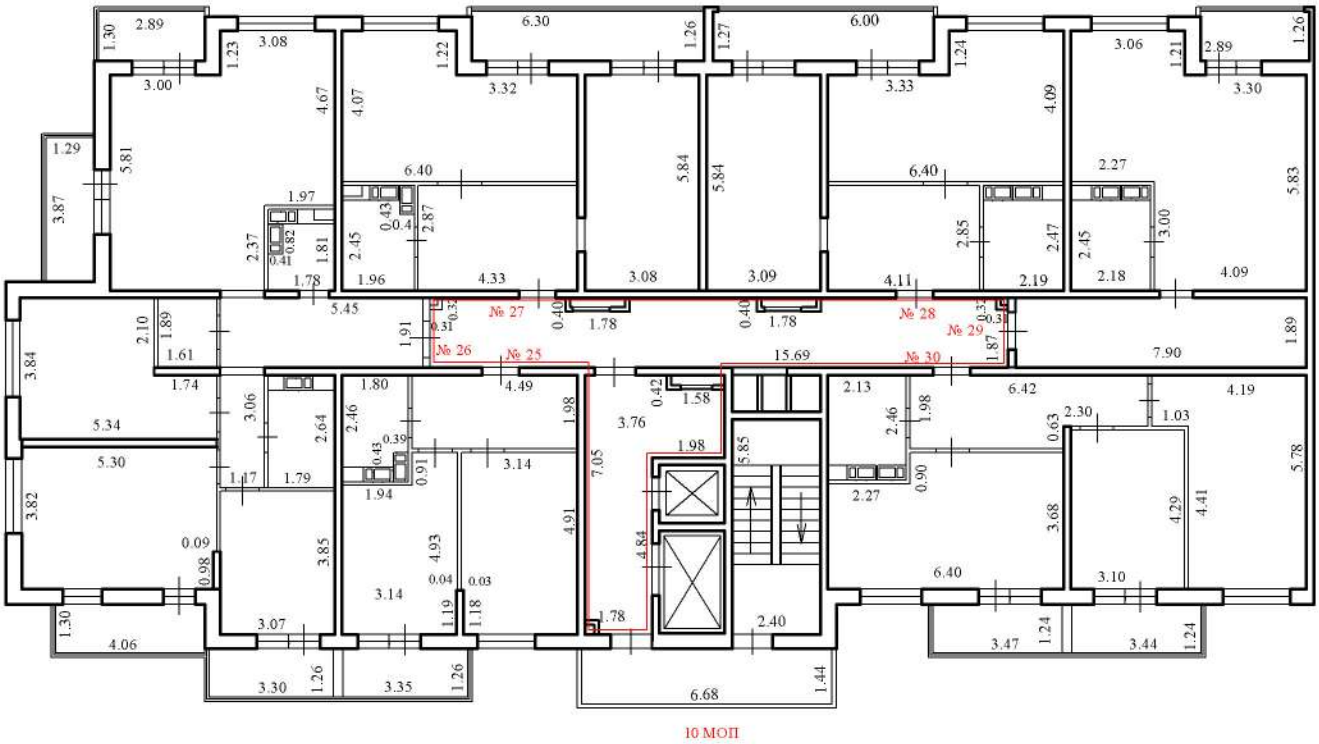

Условные обозначения:

№ 25 - номер помещения

3.55 - линейный размер (м)

Масштаб 1:200

- стены, перегородки

- стена с окном и дверью

- лестничная клетка с лифтом

10 МОП - номер помещения

- лоджия

План этажа (части этажа), План здания (сооружения), План части здания (сооружения)

10 этаж

1 подъезд

2 подъезд

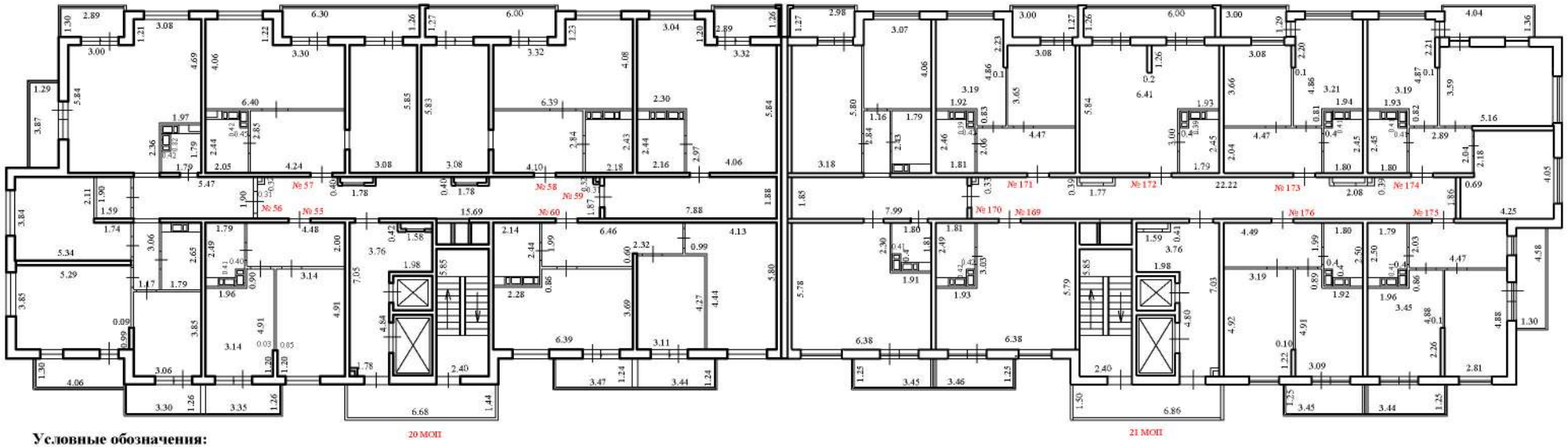

Условные обозначения:

3.55 - линейный размер (м)

- стены, перегородки

- стена с окном и дверью

- лестничная клетка с лифтом

1МОП - номер помещения

- лоджия

Масштаб 1:200

План этажа (части этажа), План здания (сооружения), План части здания (сооружения)

5 этаж

2 подъезд

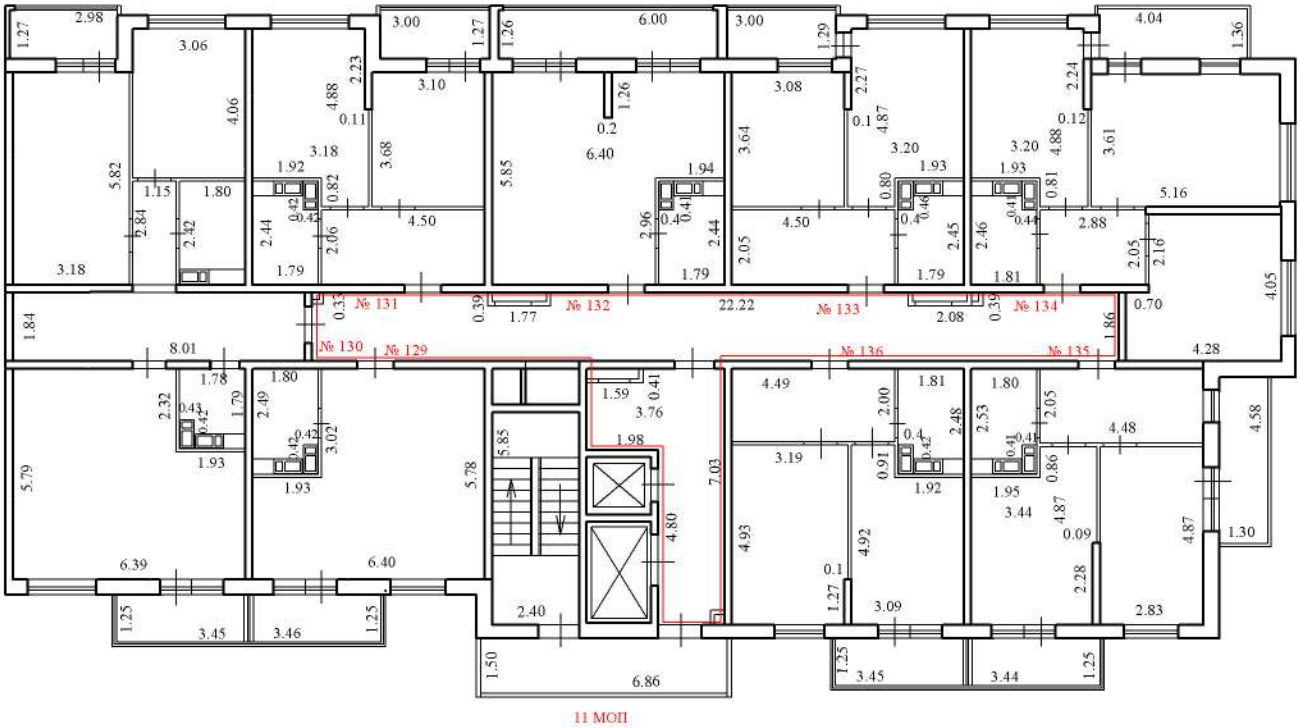

Условные обозначения:

№ 129 - номер помещения

3.55 - линейный размер (м)

Масштаб 1:200

- стены, перегородки

- стена с окном и дверью

- лестничная клетка с лифтом

11 МОП - номер помещения

- лоджия

План этажа (части этажа), План здания (сооружения), План части здания (сооружения)

11 этаж

1 подъезд

2 подъезд

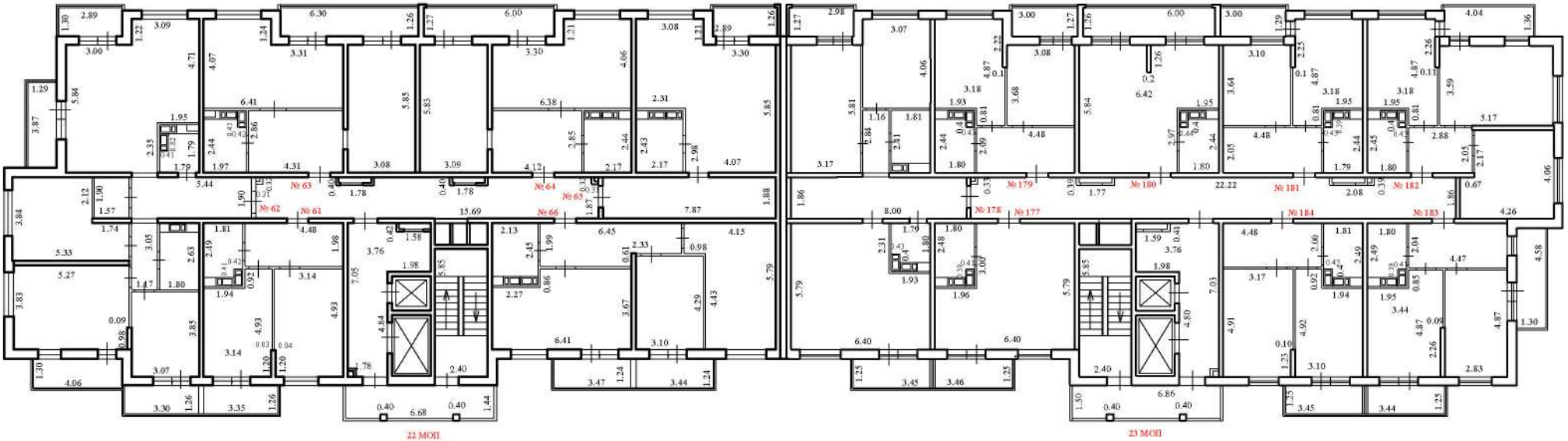

Масштаб 1:200

Условные обозначения:

3.55 - линейный размер (м)

- стены, перегородки

- стена с окном и дверью

- лестничная клетка с лифтом

- лоджия

1МОП - номер помещения

План этажа (части этажа), План здания (сооружения), План части здания (сооружения)

6 этаж

1 подъезд

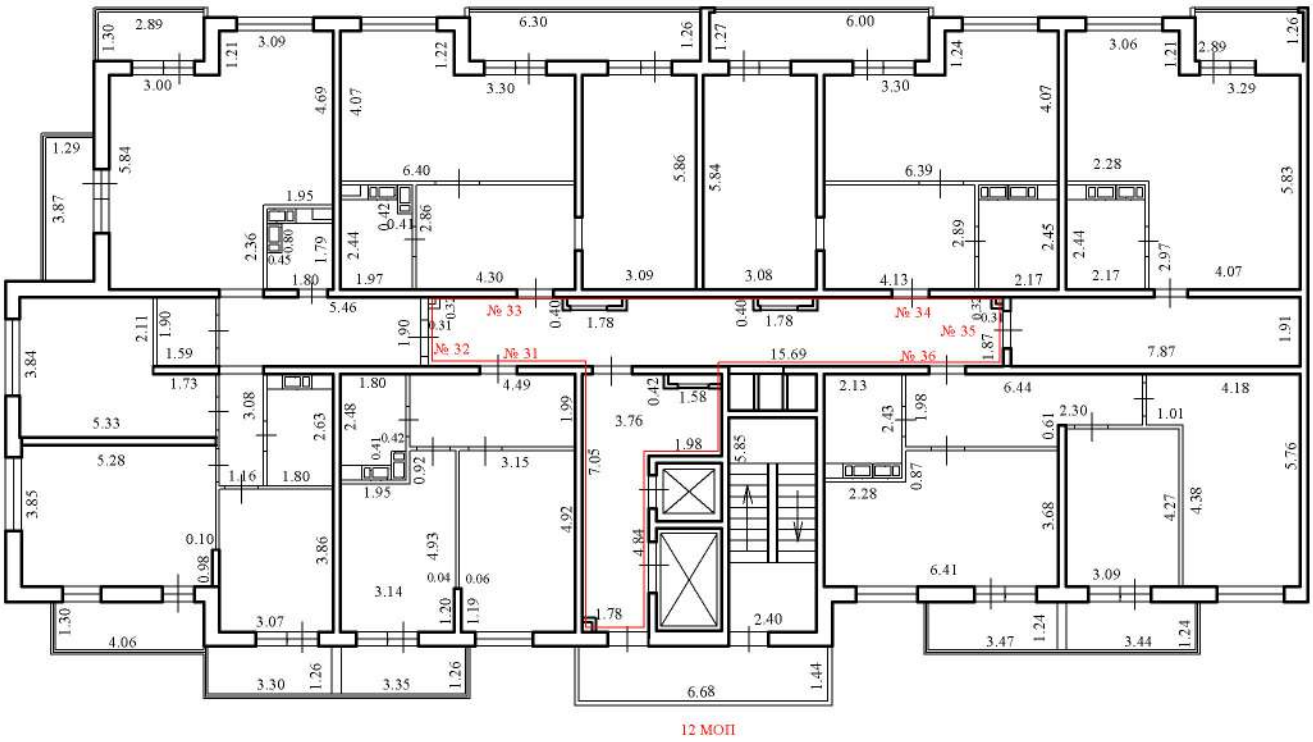

Условные обозначения:

№ 31 - номер помещения

3.55 - линейный размер (м)

- стены, перегородки

- стена с окном и дверью

- лестничная клетка с лифтом

12 МОП - номер помещения

- лоджия

Масштаб 1:200

План этажа (части этажа), План здания (сооружения), План части здания (сооружения)

12 этаж

1 подъезд

2 подъезд

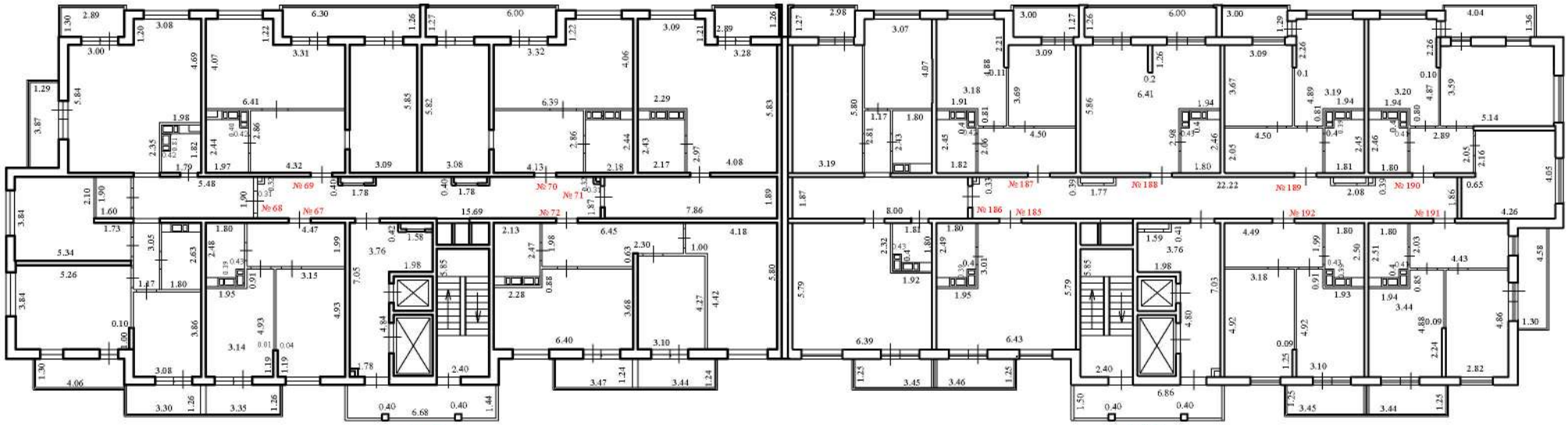

Условные обозначения:

3.55 - линейный размер (м)

- стены, перегородки

- стена с окном и дверью

- лестничная клетка с лифтом

- лоджия

1МОП - номер помещения

Масштаб 1:200

План этажа (части этажа), План здания (сооружения), План части здания (сооружения)

6 этаж

2 подъезд

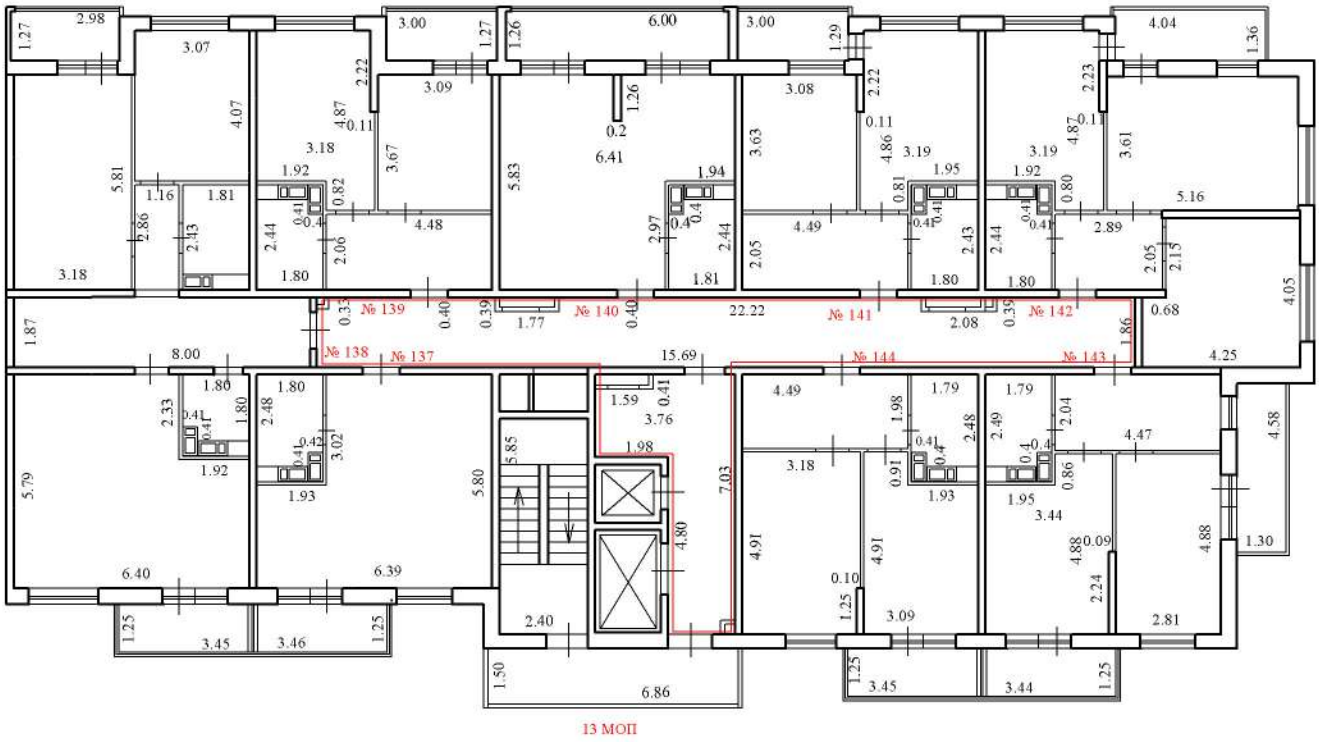

Условные обозначения:

№ 137 - номер помещения

3.55 - линейный размер (м)

- стены, перегородки

- стена с окном и дверью

- лестничная клетка с лифтом

13 МОП - номер помещения

- лоджия

Масштаб 1:200

План этажа (части этажа), План здания (сооружения), План части здания (сооружения)

13 этаж

1 подъезд

2 подъезд



Условные обозначения:

3.55 - линейный размер (м)

- стены, перегородки

- стена с окном и дверью

- лестничная клетка с лифтом

- лоджия

1МОП - номер помещения

Масштаб 1:200

План этажа (части этажа), План здания (сооружения), План части здания (сооружения)

7 этаж

1 подъезд

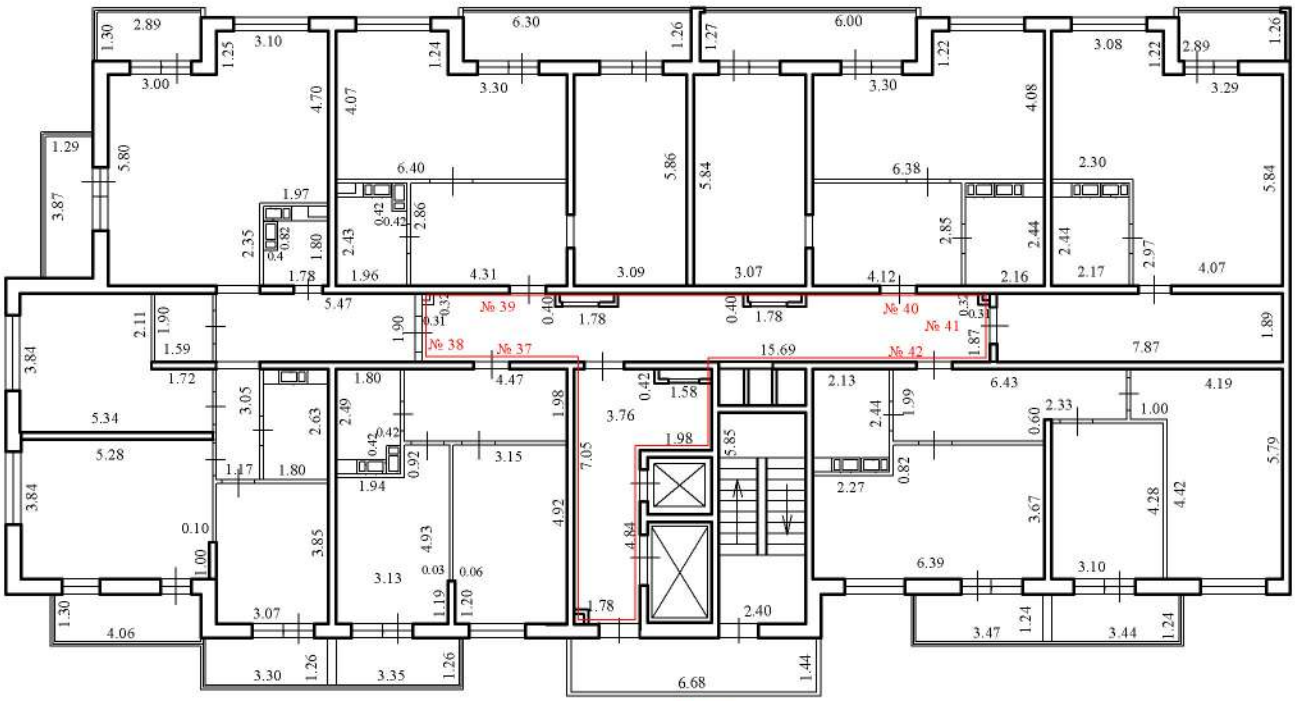

Условные обозначения:

№ 37 - номер помещения

3.55 - линейный размер (м)

- стены, перегородки

- стена с окном и дверью

- лестничная клетка с лифтом

14 МОП - номер помещения

- лоджия

Масштаб 1:200

План этажа (части этажа), План здания (сооружения), План части здания (сооружения)

14 этаж

1 подъезд

2 подъезд

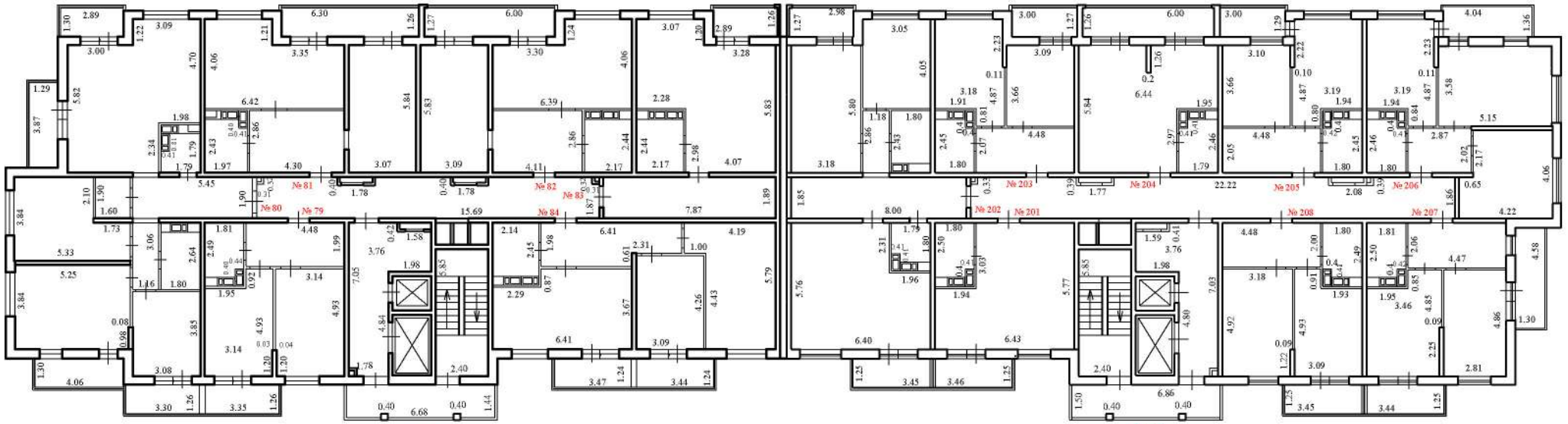

Условные обозначения:

3.55 - линейный размер (м)

- стены, перегородки

- стена с окном и дверью

- лестничная клетка с лифтом

- лоджия

1МОП - номер помещения

Масштаб 1:200

План этажа (части этажа), План здания (сооружения), План части здания (сооружения)

7 этаж

2 подъезд

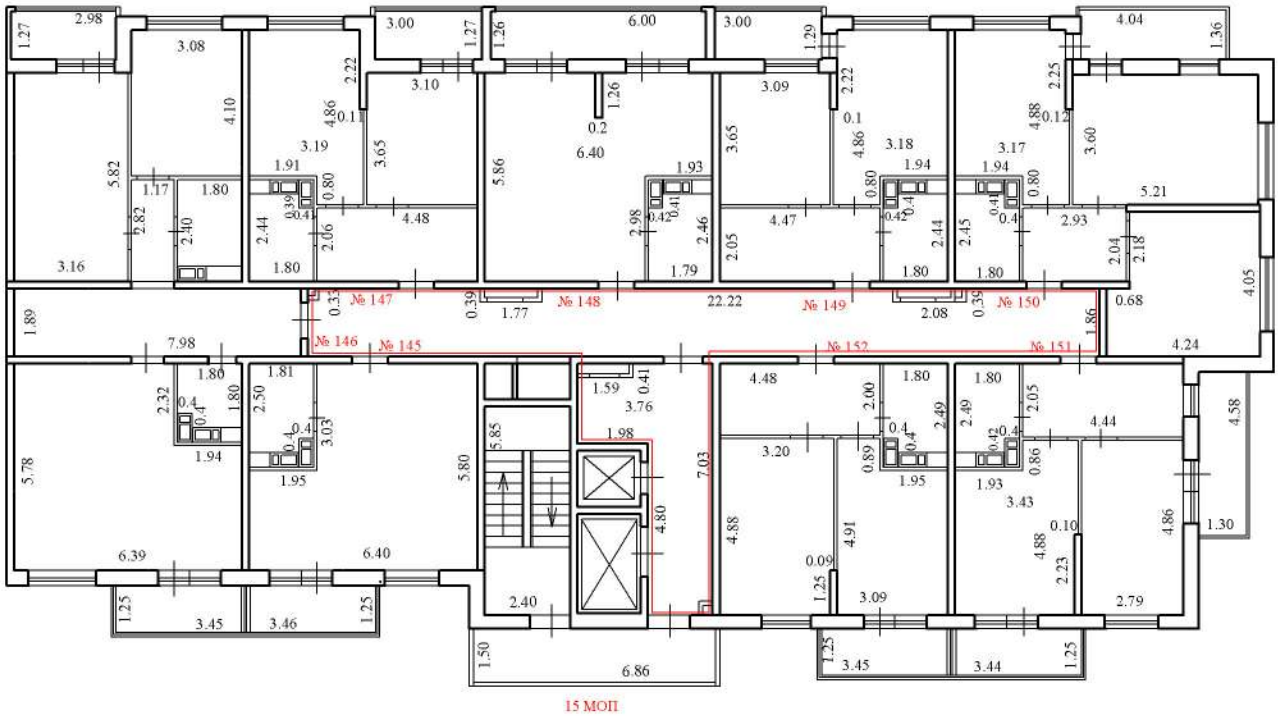

Условные обозначения:

№ 145 - номер помещения

3.55 - линейный размер (м)

- стены, перегородки

- стена с окном и дверью

- лестничная клетка с лифтом

15 МОП - номер помещения

- лоджия

Масштаб 1:200

План этажа (части этажа), План здания (сооружения), План части здания (сооружения)

15 этаж

1 подъезд

2 подъезд



Условные обозначения:

3.55 - линейный размер (м)

- стены, перегородки

- стена с окном и дверью

- лестничная клетка с лифтом

- лоджия

1МОП - номер помещения

Масштаб 1:200

План этажа (части этажа), План здания (сооружения), План части здания (сооружения)

8 этаж

1 подъезд

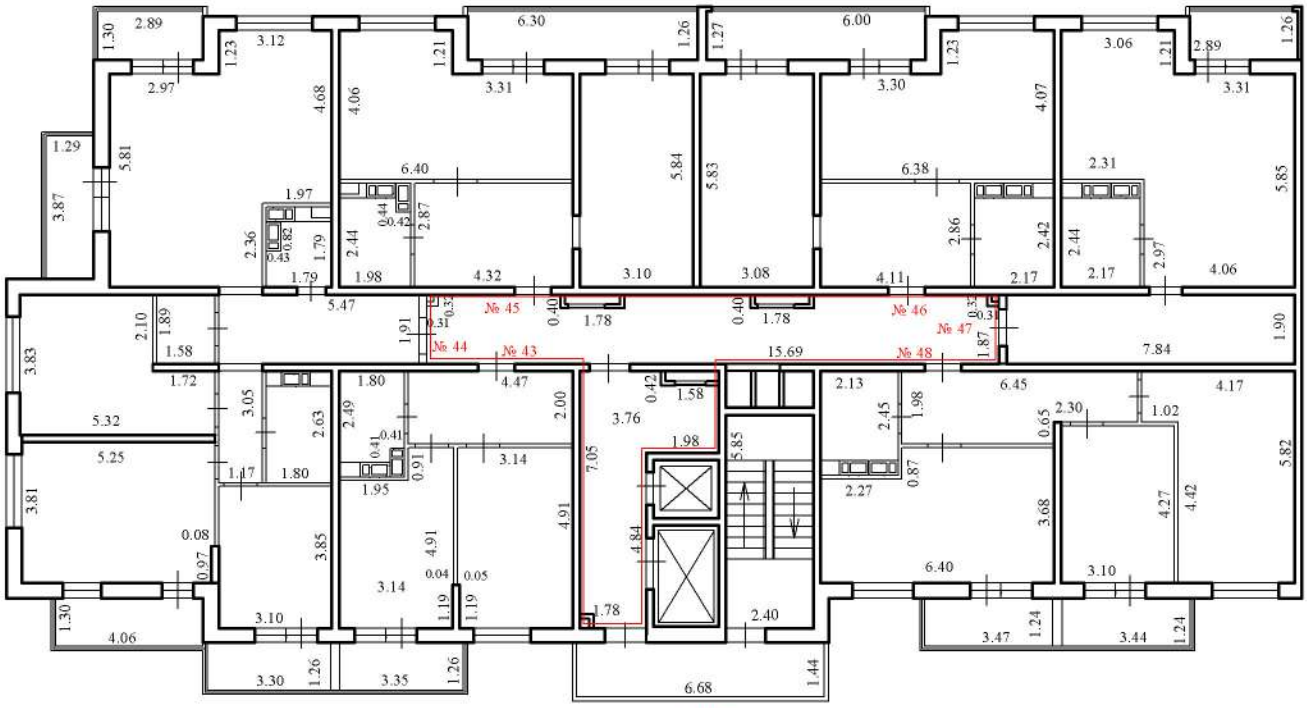

Условные обозначения:

№ 43 - номер помещения

3.55 - линейный размер (м)

Масштаб 1:200

- стены, перегородки

- стена с окном и дверью

- лестничная клетка с лифтом

16 МОП - номер помещения

- лоджия

План этажа (части этажа), План здания (сооружения), План части здания (сооружения)

16 этаж

1 подъезд

2 подъезд

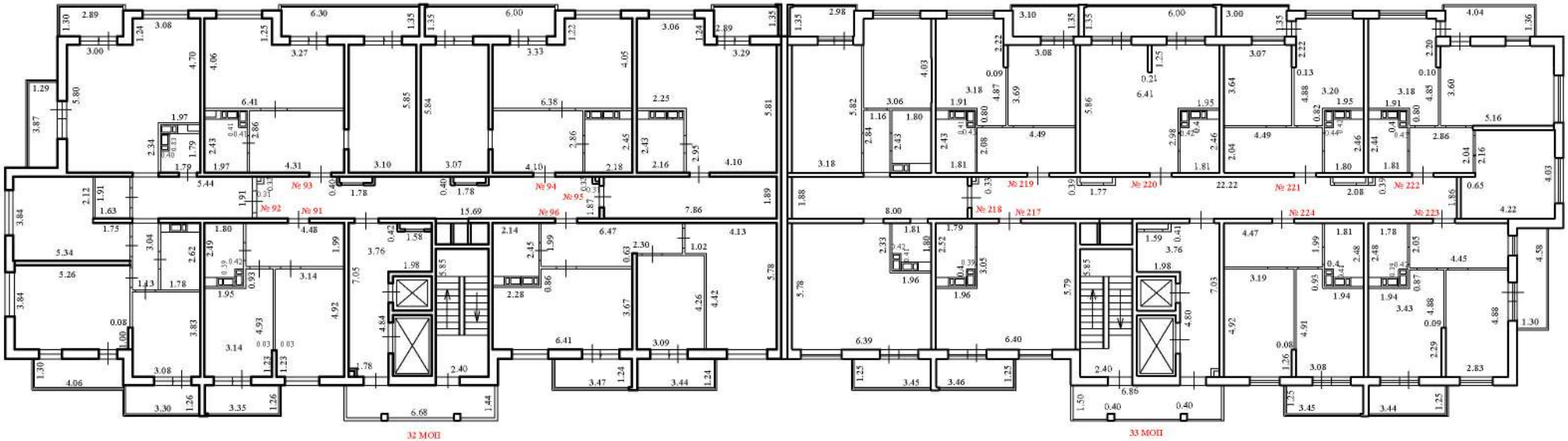

Условные обозначения:

3.55 - линейный размер (м)

- стены, перегородки

- стена с окном и дверью

- лестничная клетка с лифтом

- лоджия

1МОП - номер помещения

Масштаб 1:200

План этажа (части этажа), План здания (сооружения), План части здания (сооружения)

8 этаж

2 подъезд

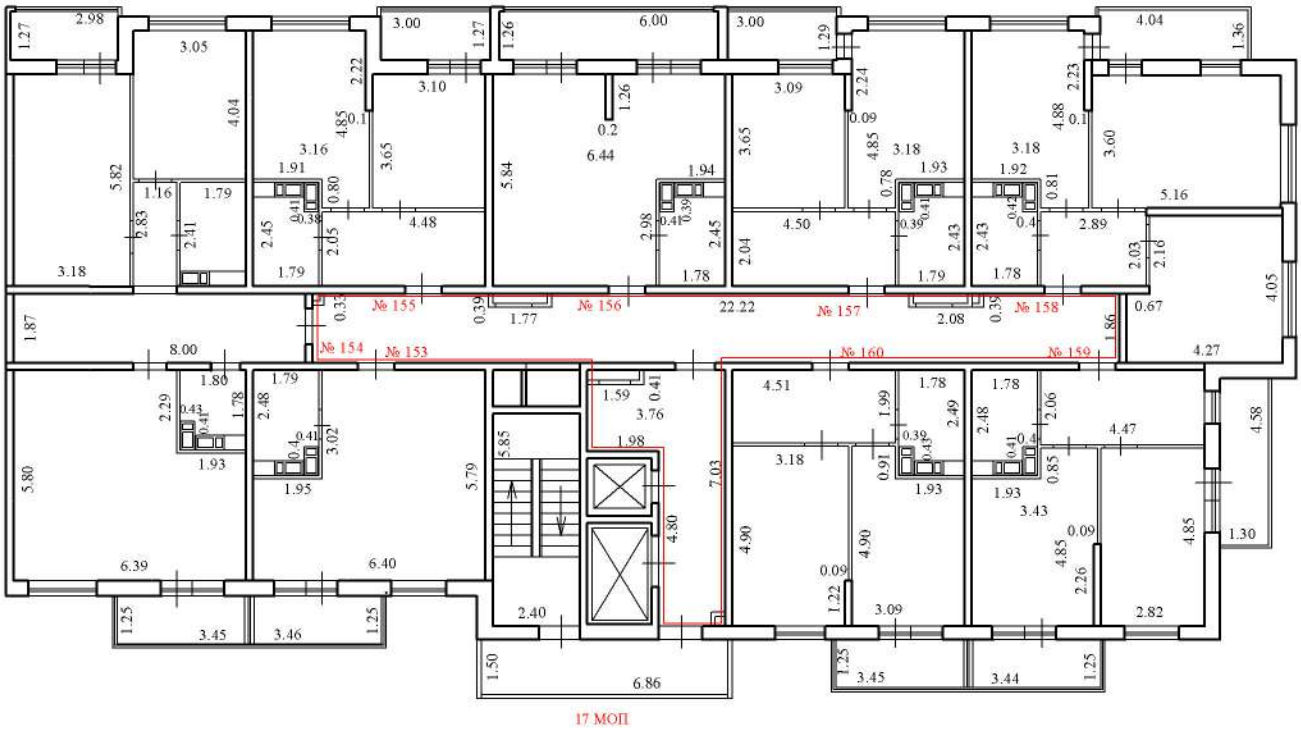

Условные обозначения:

№ 153 - номер помещения

3.55 - линейный размер (м)

- стены, перегородки

- стена с окном и дверью

- лестничная клетка с лифтом

17 МОП - номер помещения

- лоджия

Масштаб 1:200

План этажа (части этажа), План здания (сооружения), План части здания (сооружения)

9 этаж

1 подъезд

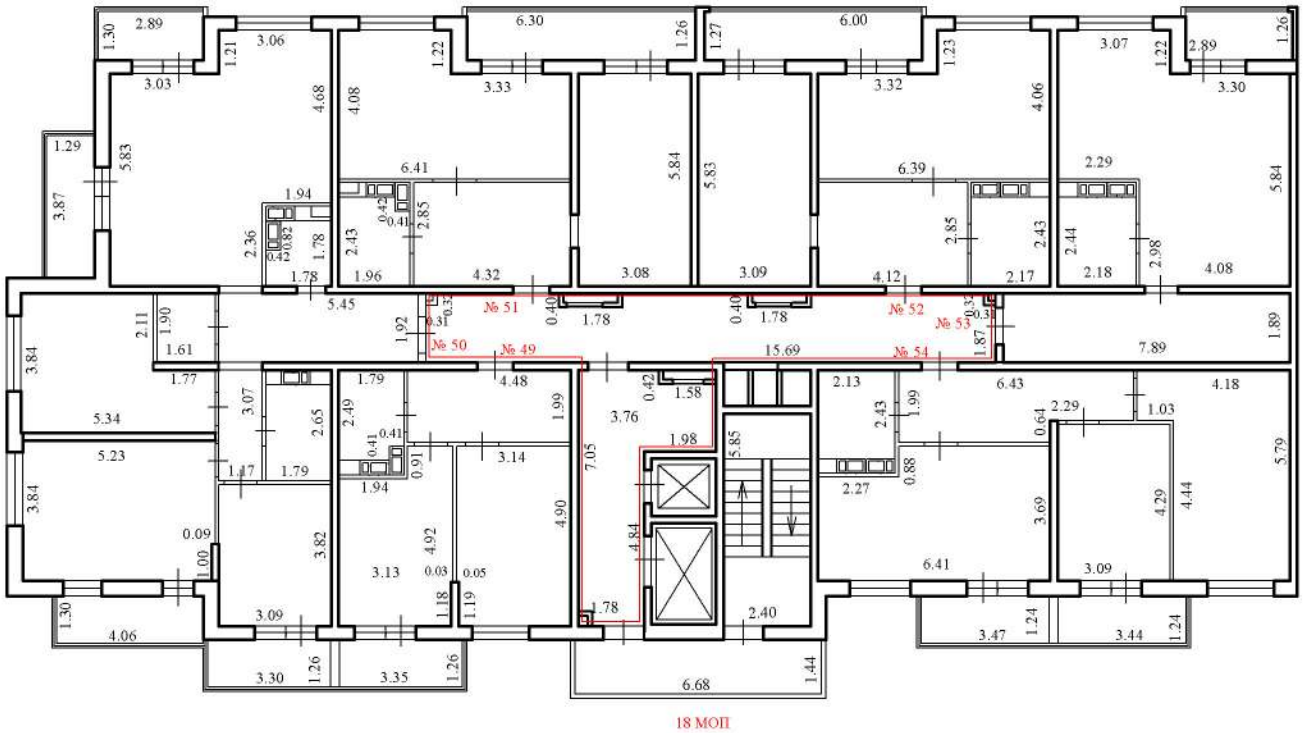

Условные обозначения:

№ 49 - номер помещения

3.55 - линейный размер (м)

- стены, перегородки

- стена с окном и дверью

- лестничная клетка с лифтом

18 МОП - номер помещения

- лоджия

Масштаб 1:200

План этажа (части этажа), План здания (сооружения), План части здания (сооружения)

9 этаж

2 подъезд

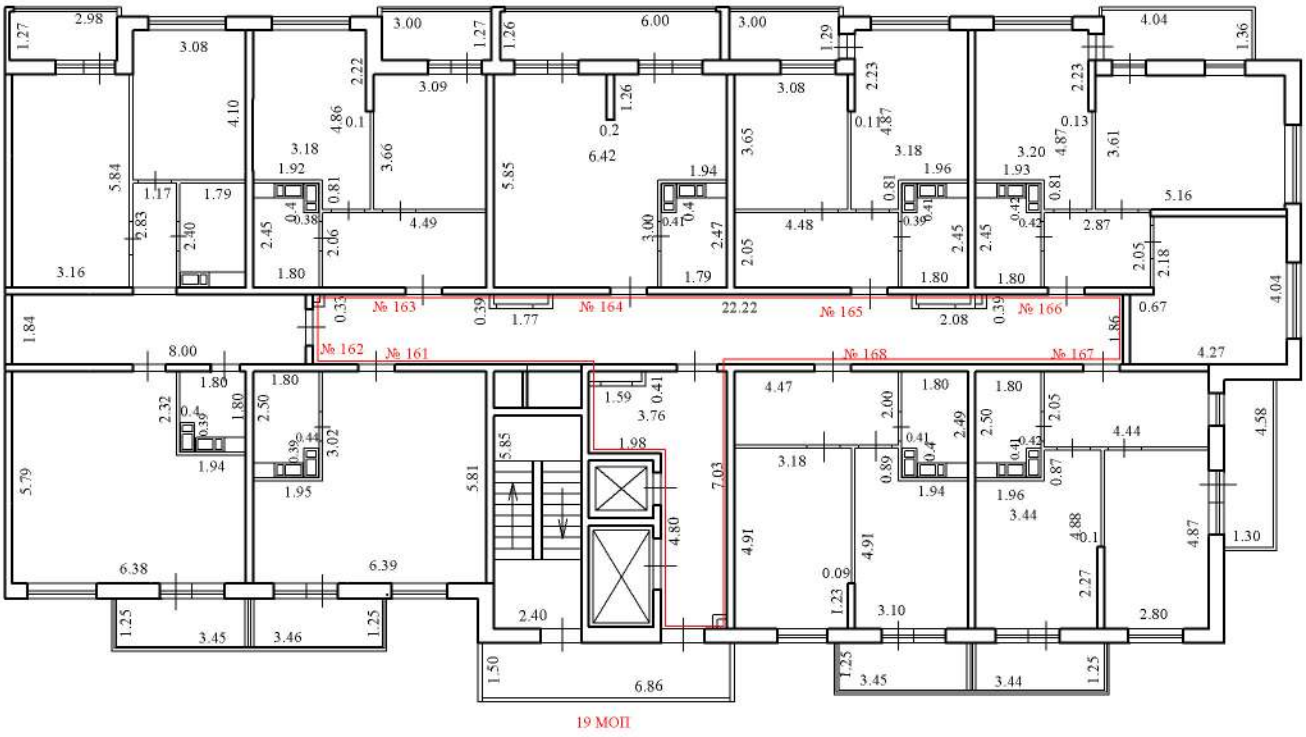

Условные обозначения:

№ 161 - номер помещения

3.55 - линейный размер (м)

- стены, перегородки

- стена с окном и дверью

- лестничная клетка с лифтом

19 МОП - номер помещения

- лоджия

Масштаб 1:200

План этажа (части этажа), План здания (сооружения), План части здания (сооружения)

10 этаж

1 подъезд

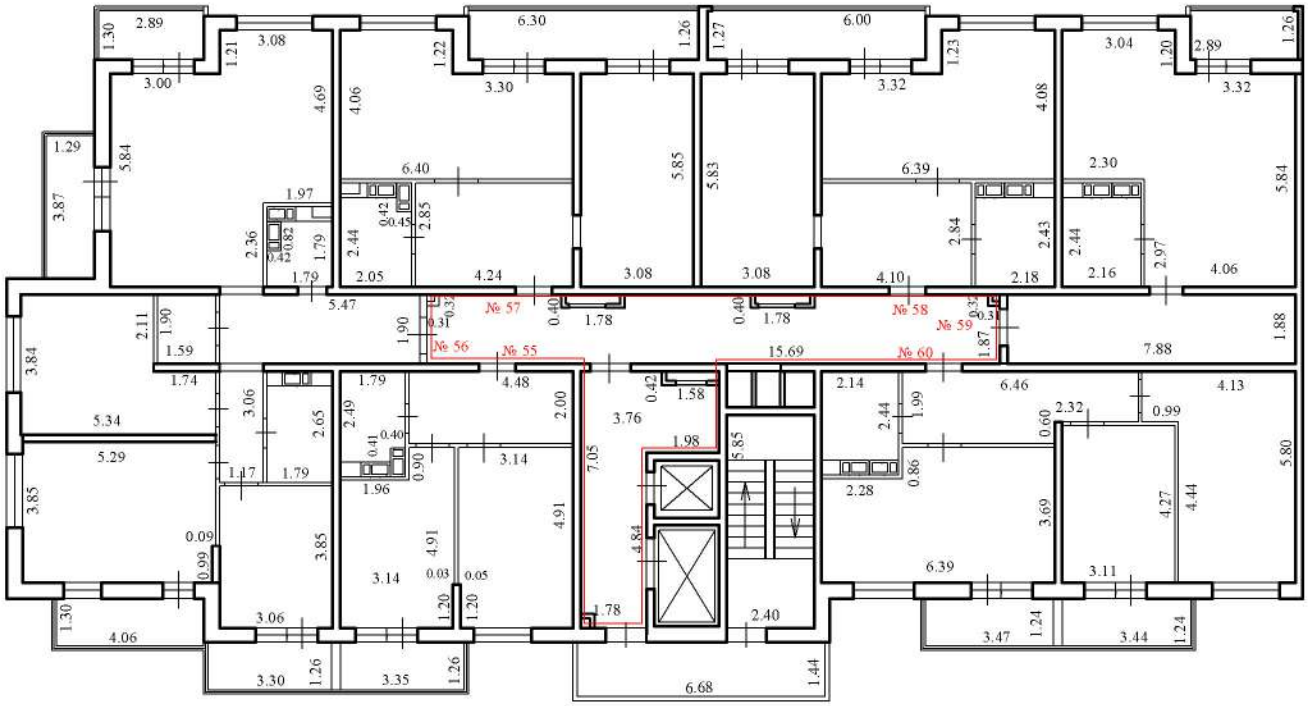

Условные обозначения:

№ 55 - номер помещения

3.55 - линейный размер (м)

- стены, перегородки

- стена с окном и дверью

- лестничная клетка с лифтом

20 МОП - номер помещения

- лоджия

Масштаб 1:200

План этажа (части этажа), План здания (сооружения), План части здания (сооружения)

10 этаж

2 подъезд

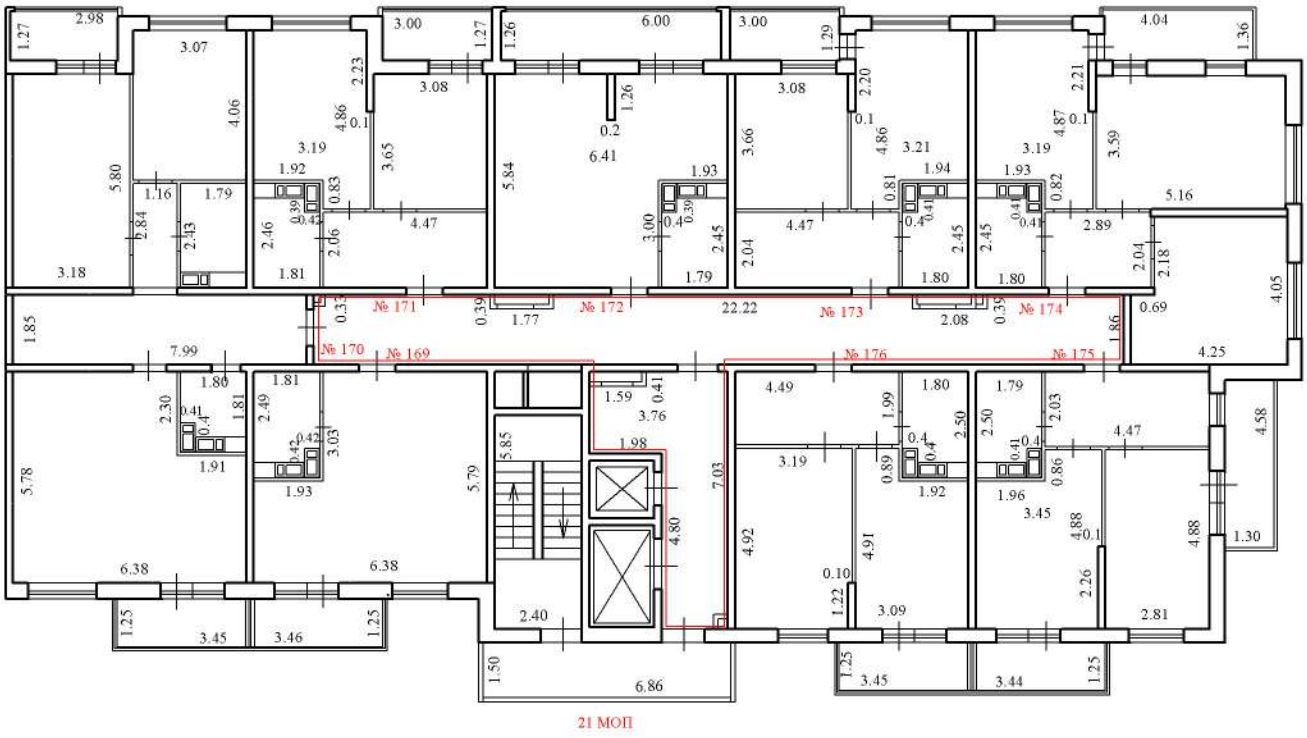

Условные обозначения:

№ 169 - номер помещения

3.55 - линейный размер (м)

- стены, перегородки

- стена с окном и дверью

- лестничная клетка с лифтом

21 МОП - номер помещения

- лоджия

Масштаб 1:200

План этажа (части этажа), План здания (сооружения), План части здания (сооружения)

11 этаж

1 подъезд

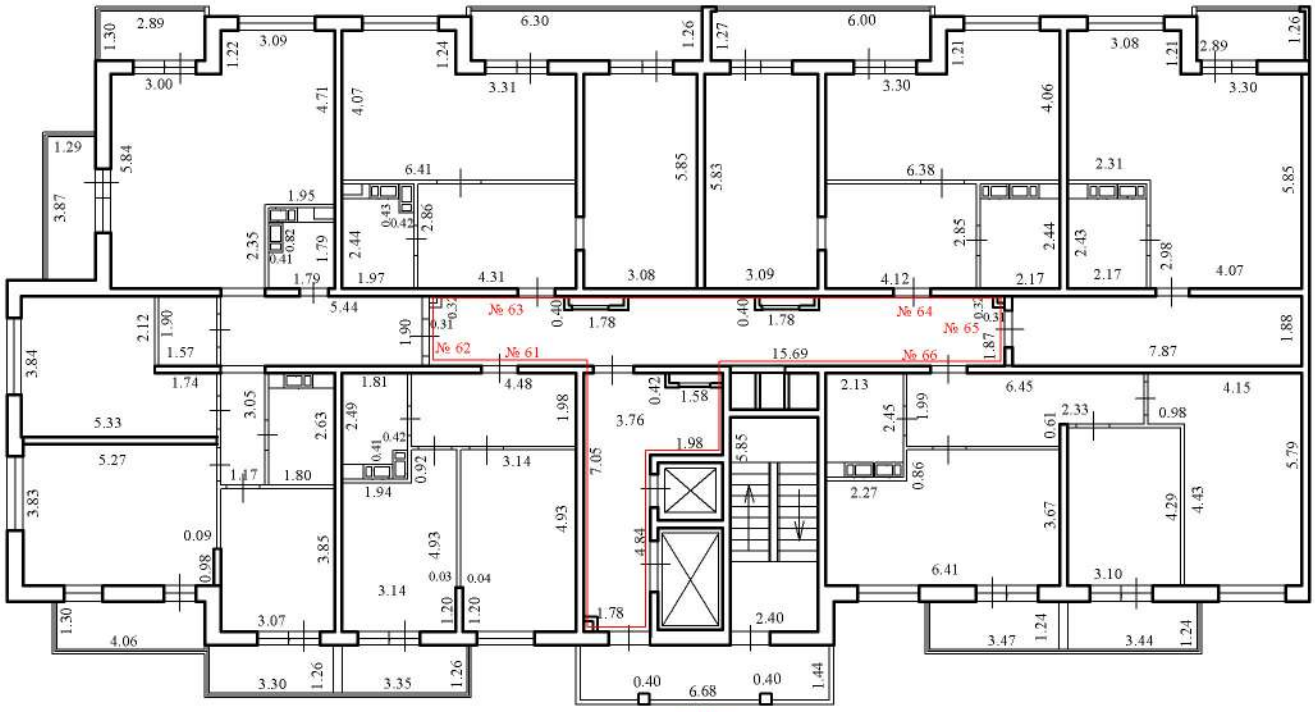

Условные обозначения:

№ 61 - номер помещения

3.55 - линейный размер (м)

- стены, перегородки

- стена с окном и дверью

- лестничная клетка с лифтом

22 МОП - номер помещения

- лоджия

Масштаб 1:200

План этажа (части этажа), План здания (сооружения), План части здания (сооружения)

11 этаж

2 подъезд

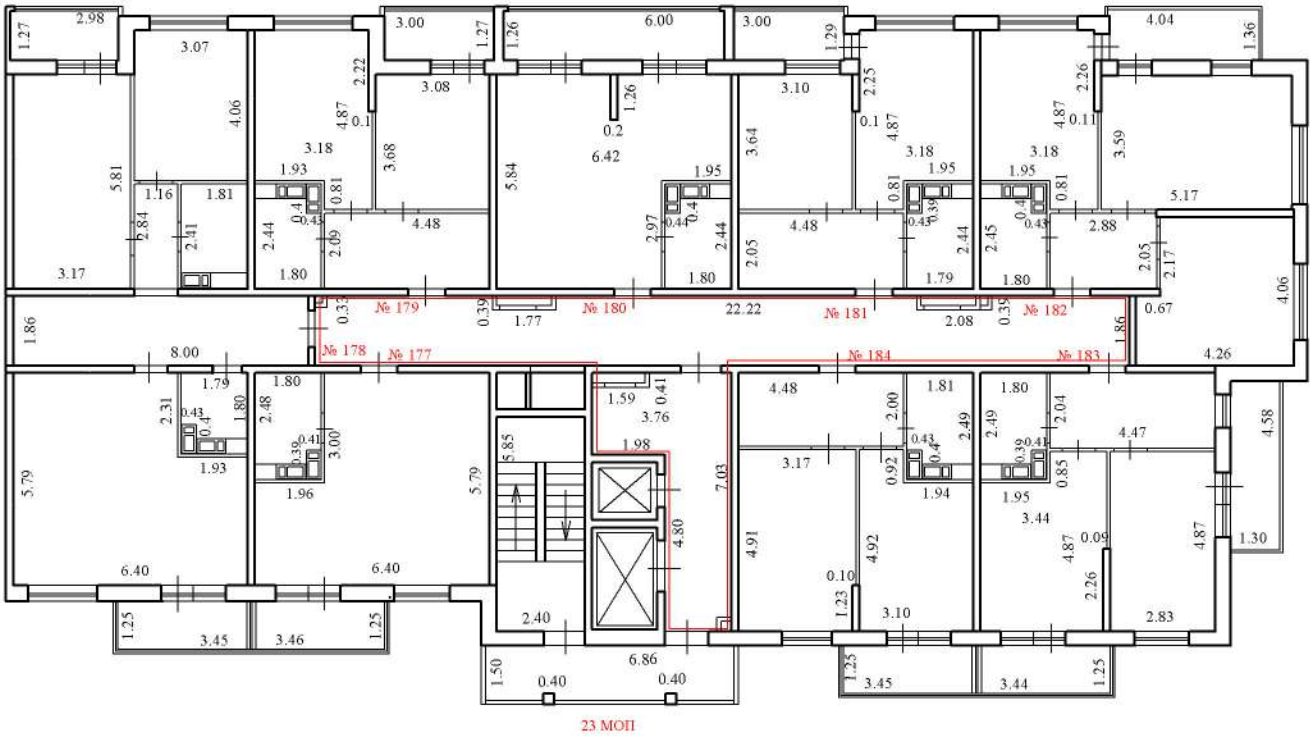

Условные обозначения:

№ 177 - номер помещения

3.55 - линейный размер (м)

- стены, перегородки

- стена с окном и дверью

- лестничная клетка с лифтом

23 МОП - номер помещения

- лоджия

Масштаб 1:200

План этажа (части этажа), План здания (сооружения), План части здания (сооружения)

12 этаж

1 подъезд

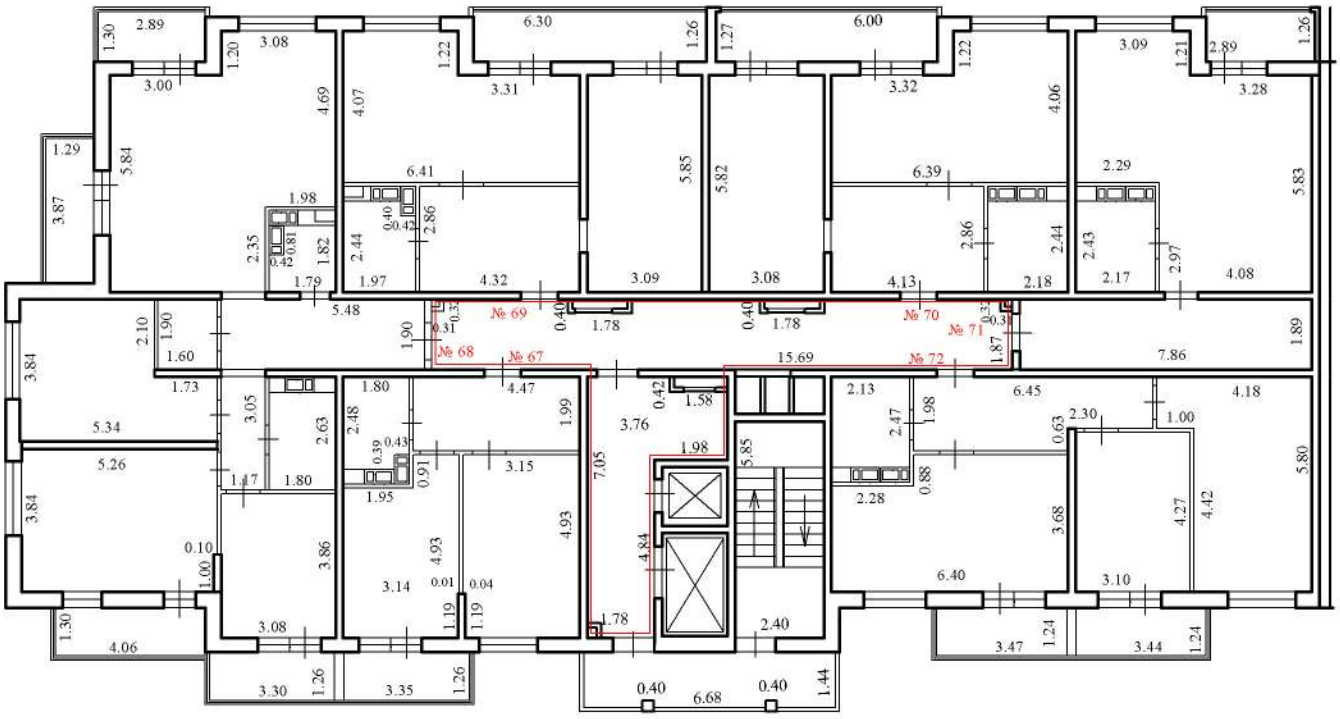

Условные обозначения:

№ 67 - номер помещения

3.55 - линейный размер (м)

- стены, перегородки

- стена с окном и дверью

- лестничная клетка с лифтом

24 МОП - номер помещения

- лоджия

Масштаб 1:200

План этажа (части этажа), План здания (сооружения), План части здания (сооружения)

12 этаж

2 подъезд

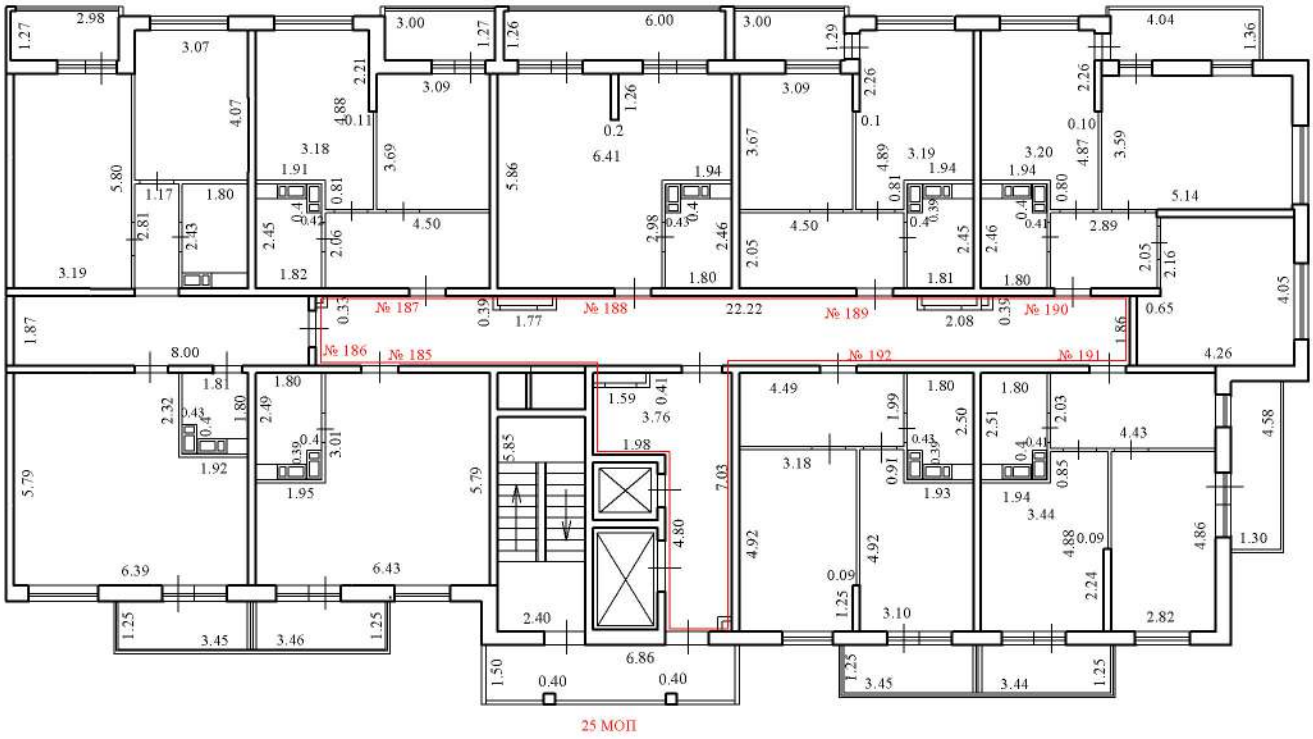

Условные обозначения:

№ 185 - номер помещения

3.55 - линейный размер (м)

Масштаб 1:200

- стены, перегородки

- стена с окном и дверью

- лестничная клетка с лифтом

25 МОП - номер помещения

- лоджия

План этажа (части этажа), План здания (сооружения), План части здания (сооружения)

13 этаж

1 подъезд

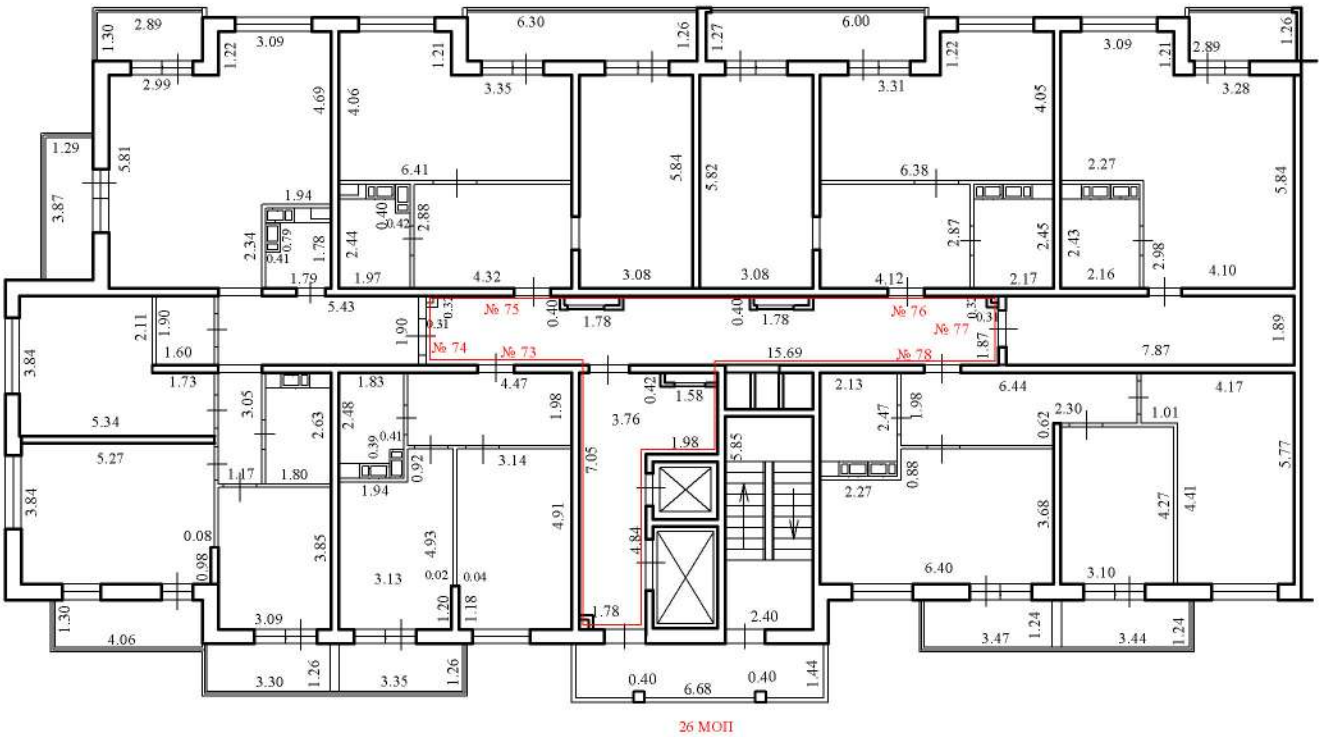

Условные обозначения:

№ 73 - номер помещения

3.55 - линейный размер (м)

- стены, перегородки

- стена с окном и дверью

- лестничная клетка с лифтом

26 МОП - номер помещения

- лоджия

Масштаб 1:200

План этажа (части этажа), План здания (сооружения), План части здания (сооружения)

13 этаж

2 подъезд

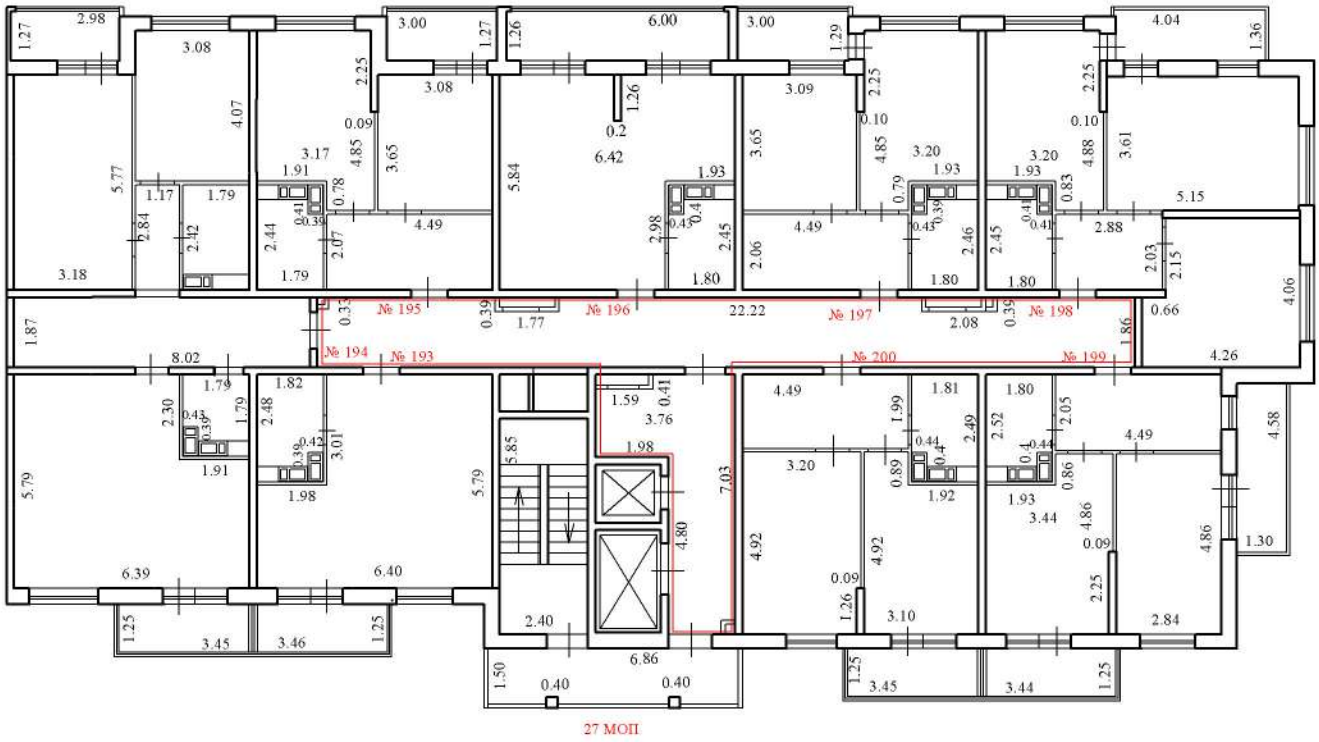

Условные обозначения:

№ 193 - номер помещения

3.55 - линейный размер (м)

- стены, перегородки

- стена с окном и дверью

- лестничная клетка с лифтом

27 МОП - номер помещения

- лоджия

Масштаб 1:200

План этажа (части этажа), План здания (сооружения), План части здания (сооружения)

14 этаж

1 подъезд

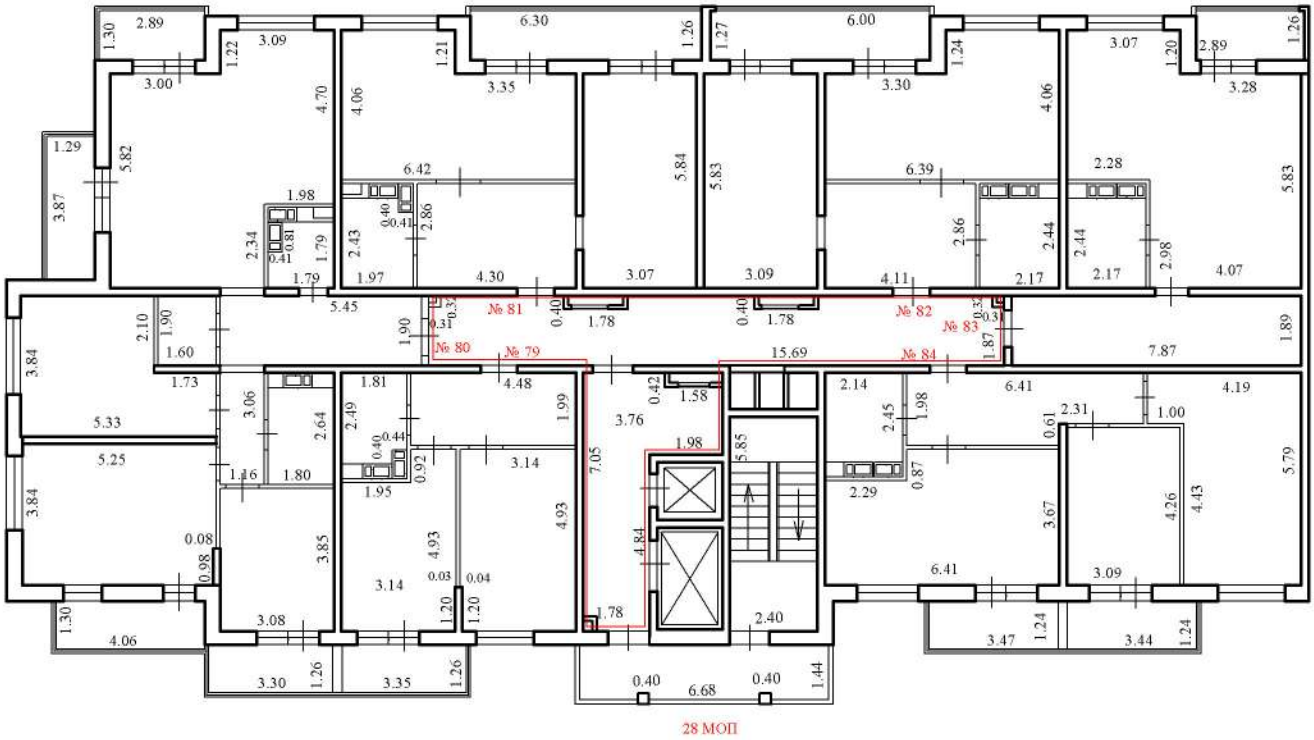

Условные обозначения:

№ 79 - номер помещения

3.55 - линейный размер (м)

- стены, перегородки

- стена с окном и дверью

- лестничная клетка с лифтом

28 МОП - номер помещения

- лоджия

Масштаб 1:200

План этажа (части этажа), План здания (сооружения), План части здания (сооружения)

14 этаж

2 подъезд

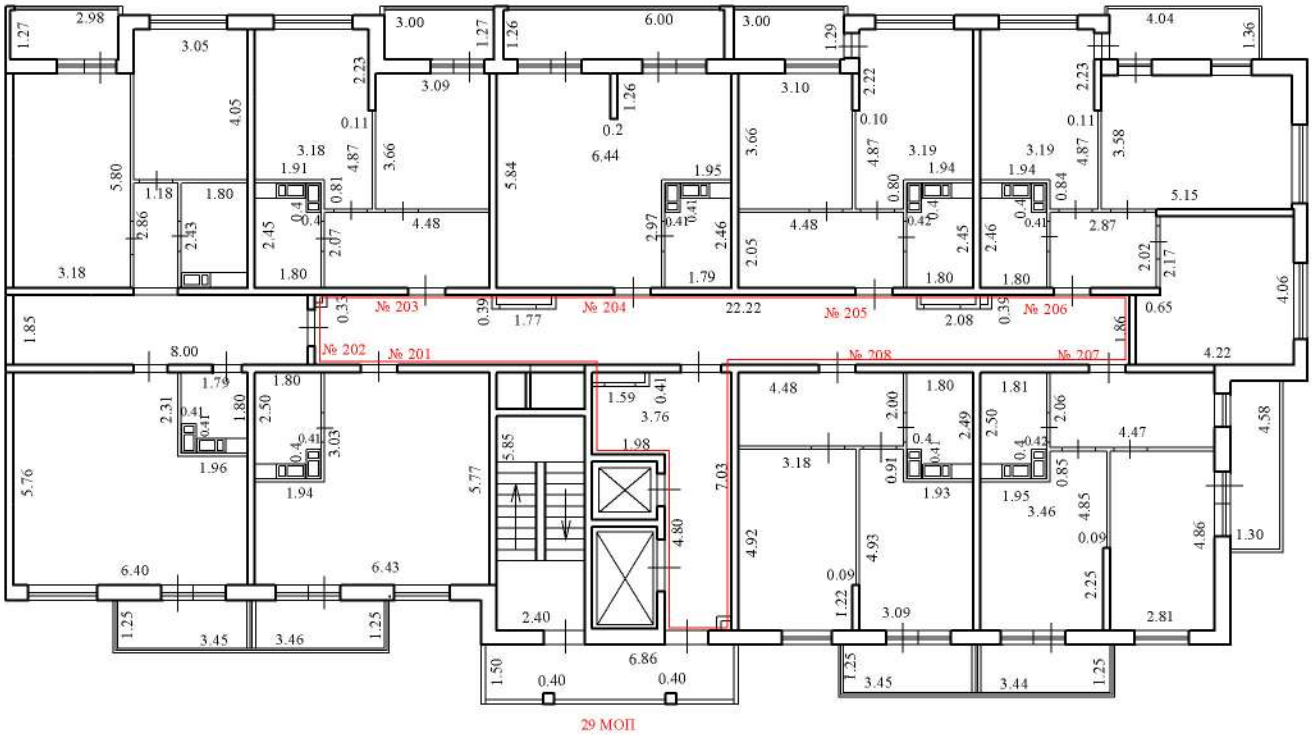

Условные обозначения:

№ 201 - номер помещения

3.55 - линейный размер (м)

- стены, перегородки

- стена с окном и дверью

- лестничная клетка с лифтом

29 МОП - номер помещения

- лоджия

Масштаб 1:200

План этажа (части этажа), План здания (сооружения), План части здания (сооружения)

15 этаж

1 подъезд

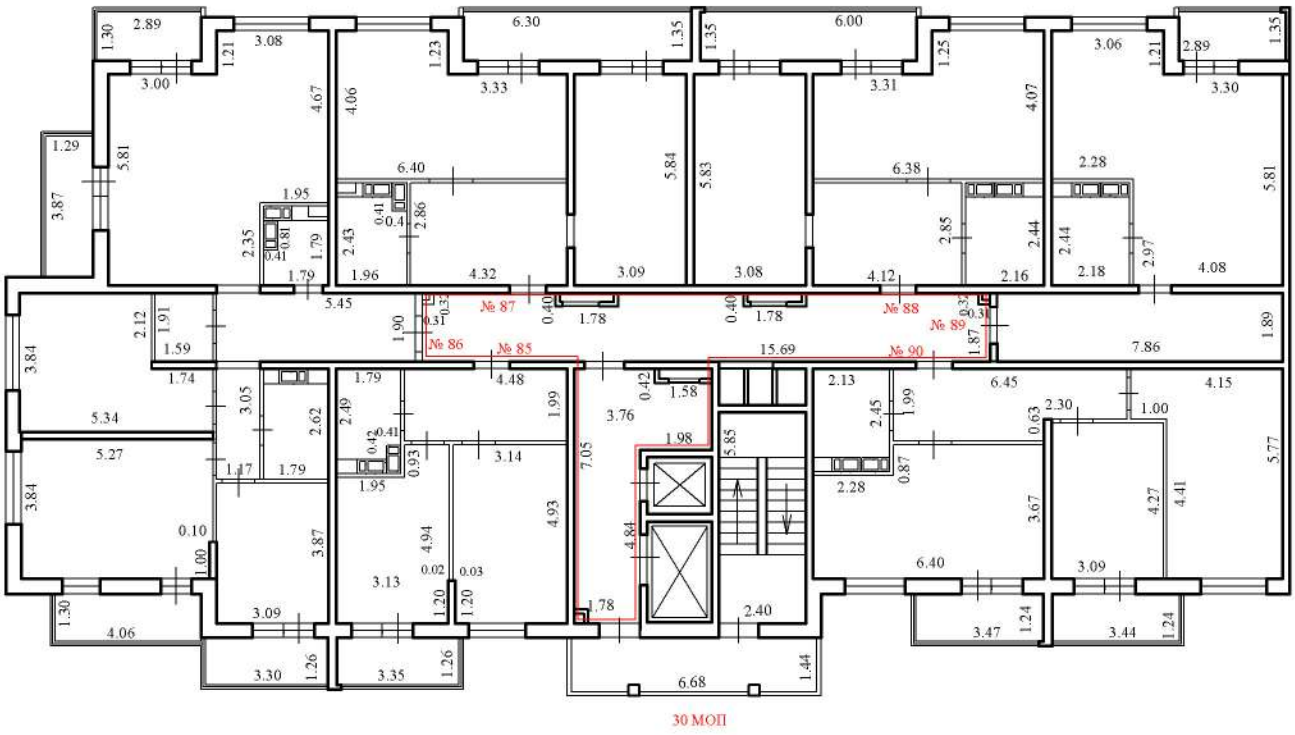

Условные обозначения:

№ 85 - номер помещения

3.55 - линейный размер (м)

- стены, перегородки

- стена с окном и дверью

- лестничная клетка с лифтом

30 МОП - номер помещения

- лоджия

Масштаб 1:200

План этажа (части этажа), План здания (сооружения), План части здания (сооружения)

15 этаж

2 подъезд

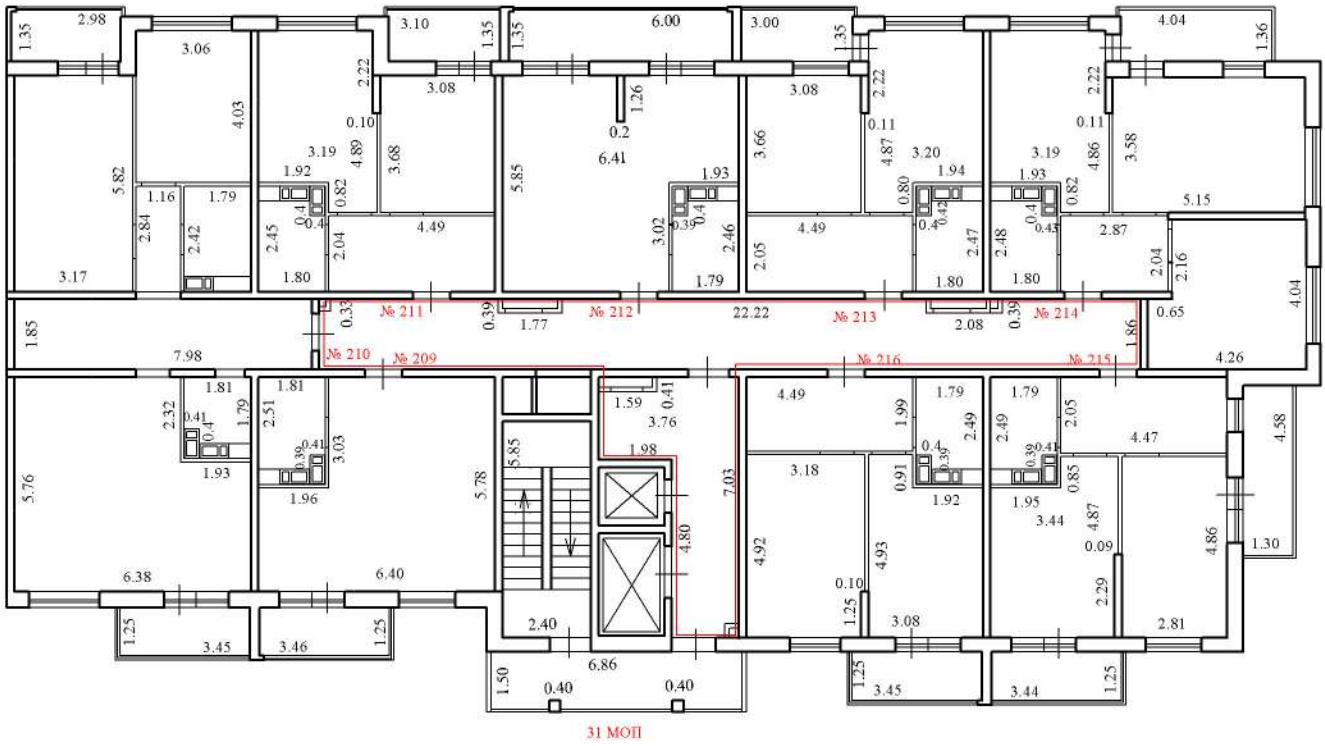

Условные обозначения:

№ 209 - номер помещения

3.55 - линейный размер (м)

- стены, перегородки

- стена с окном и дверью

- лестничная клетка с лифтом

31 МОП - номер помещения

- лоджия

Масштаб 1:200

План этажа (части этажа), План здания (сооружения), План части здания (сооружения)

16 этаж

1 подъезд

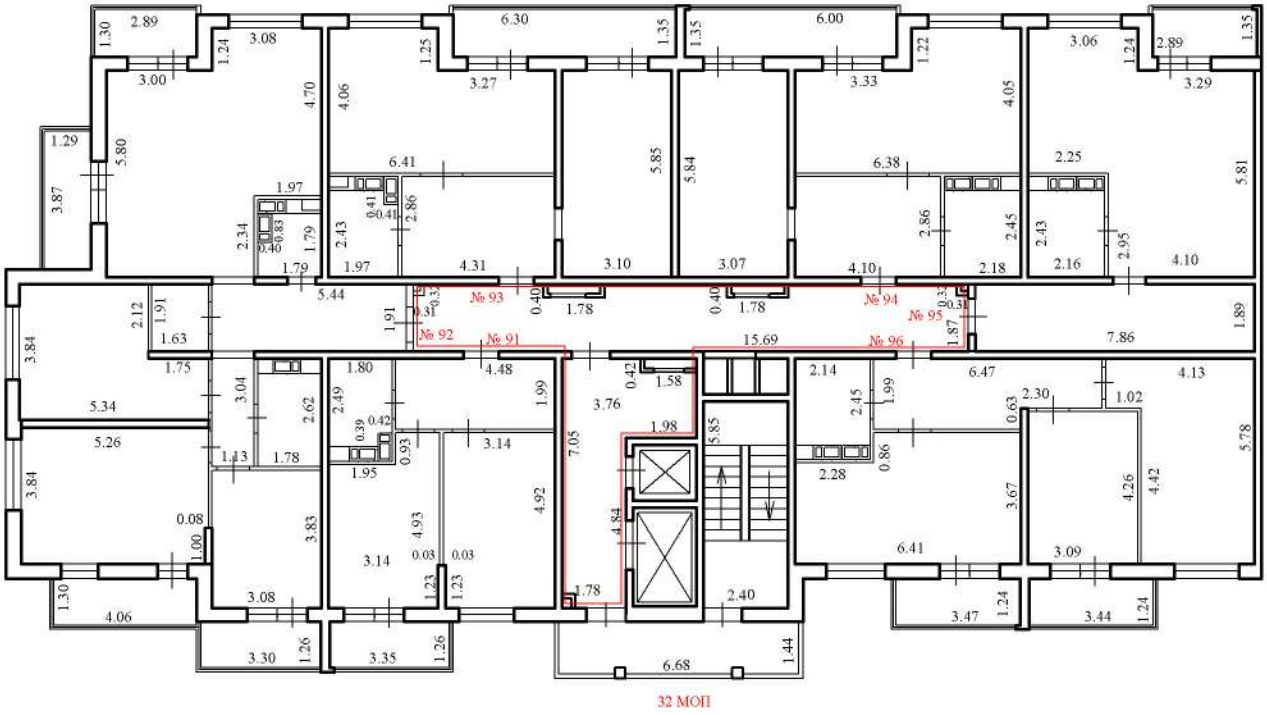

Условные обозначения:

№ 91 - номер помещения

3.55 - линейный размер (м)

- стены, перегородки

- стена с окном и дверью

- лестничная клетка с лифтом

32 МОП - номер помещения

- лоджия

Масштаб 1:200

План этажа (части этажа), План здания (сооружения), План части здания (сооружения)

16 этаж

2 подъезд

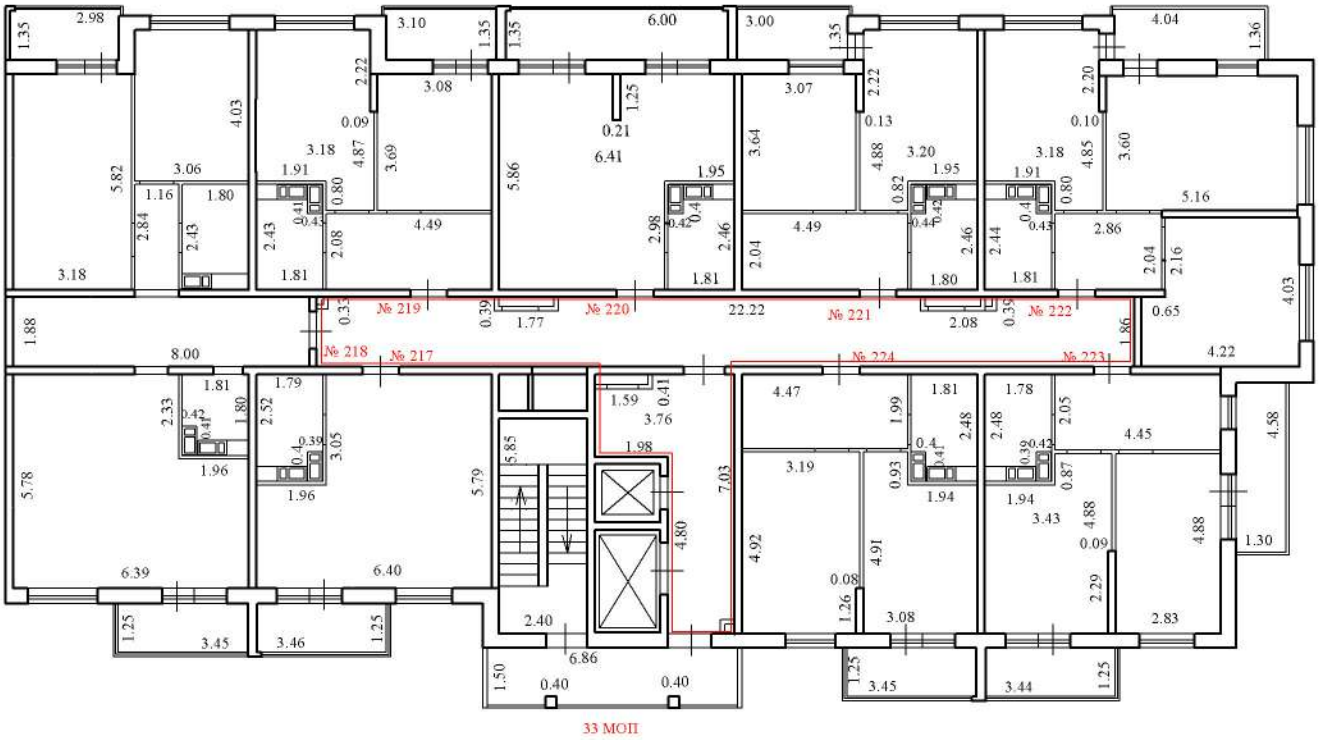

Масштаб 1:200

Условные обозначения:

№ 217 - номер помещения

3.55 - линейный размер (м)

- стены, перегородки

- стена с окном и дверью

- лестничная клетка с лифтом

33 МОП - номер помещения

- лоджия

План этажа (части этажа), План здания (сооружения), План части здания (сооружения)

Б/н-значение отсутствует

1 подъезд

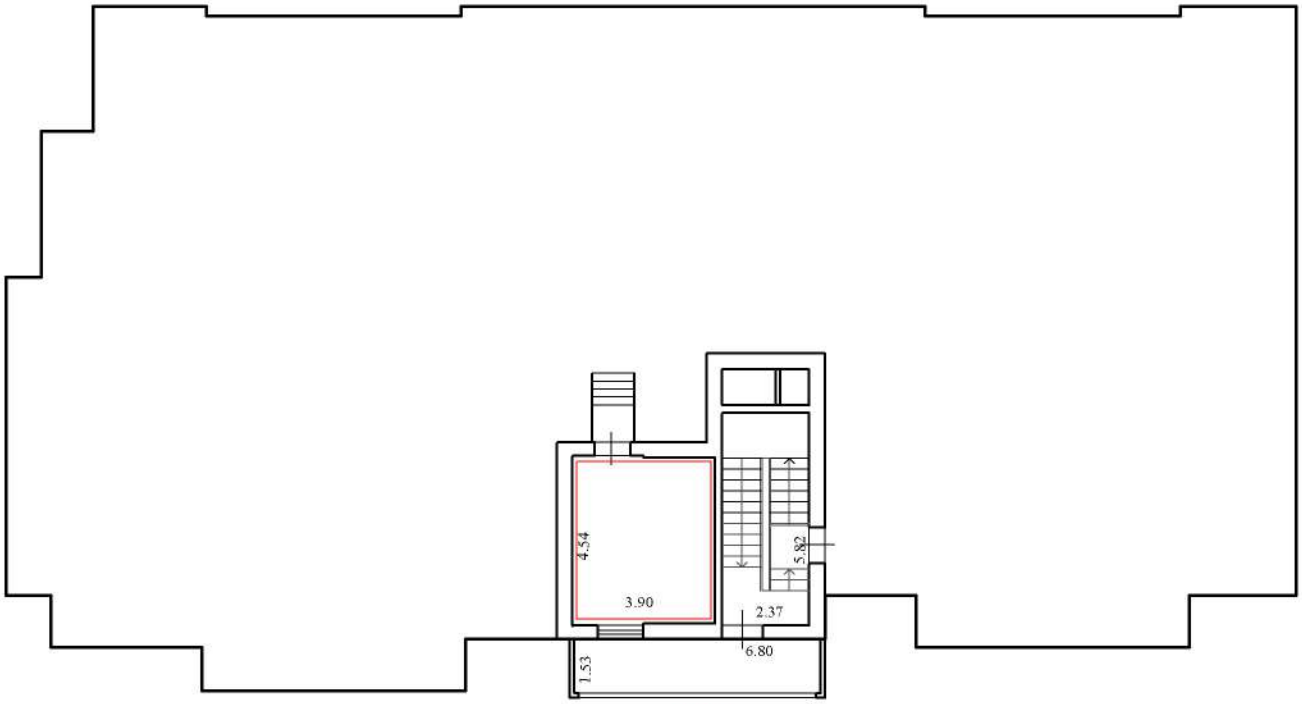

Условные обозначения:

Масштаб 1:200

3.55 - линейный размер (м)

- стены, перегородки

- стена с окном и дверью

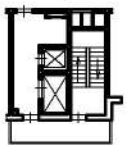

- лестничная клетка с лифтом

34 МОП - номер помещения

План этажа (части этажа), План здания (сооружения), План части здания (сооружения)

Б/н-значение отсутствует

2 подъезд

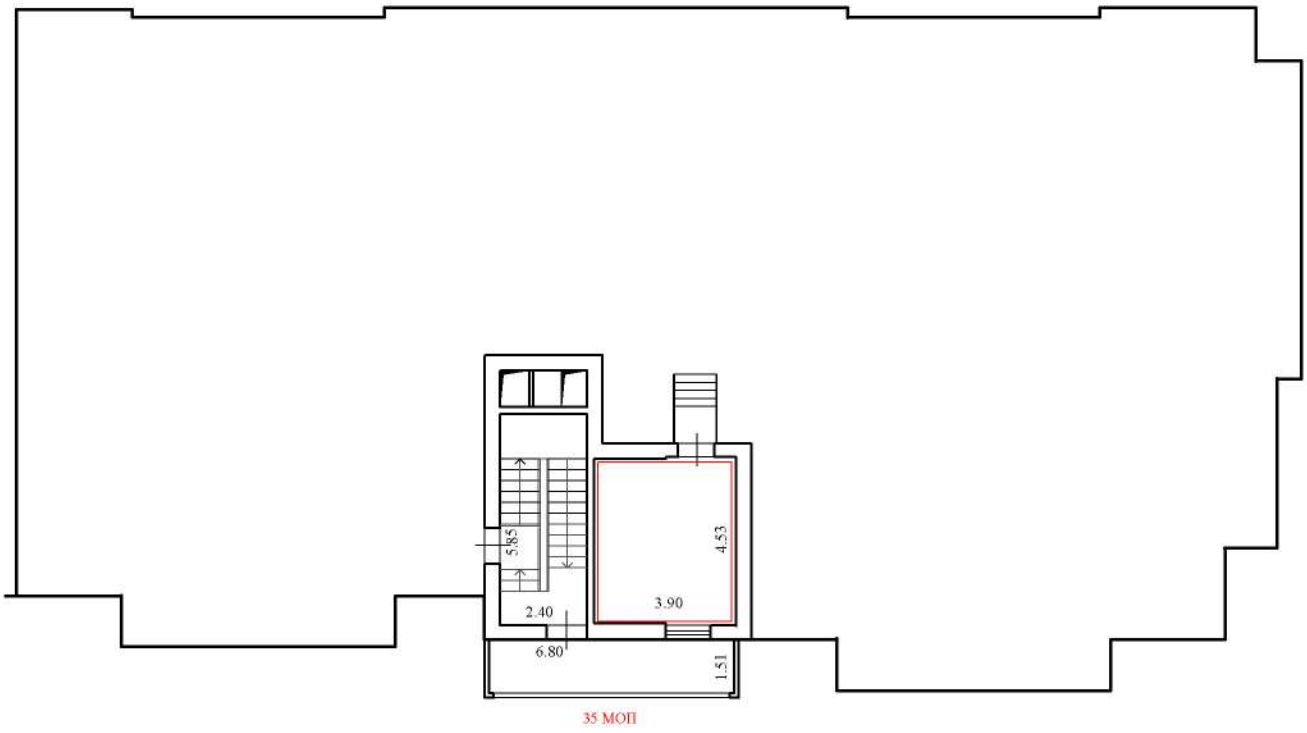

Условные обозначения:

Масштаб 1:200

3.55 - линейный размер (м)

- стены, перегородки

- стена с окном и дверью

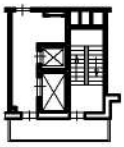

- лестничная клетка с лифтом

35 МОП - номер помещения

План этажа (части этажа), План здания (сооружения), План части здания (сооружения)

Б/н-значение отсутствует

1 подъезд

2 подъезд

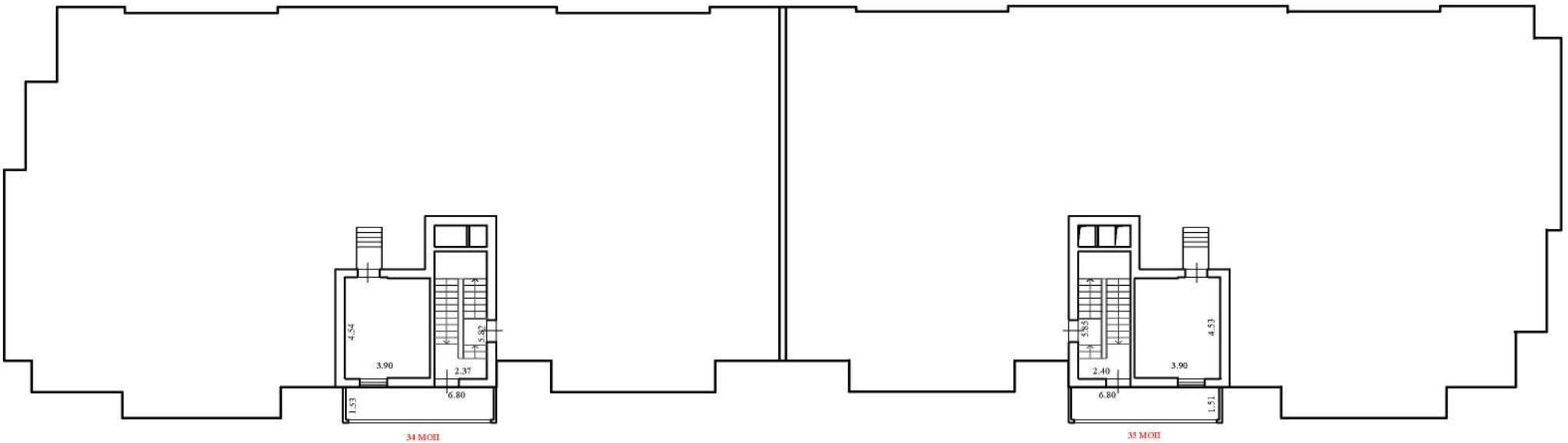

Условные обозначения:

3.55 - линейный размер (м)

- стены, перегородки

- стена с окном и дверью

- лестничная клетка с лифтом

- лоджия

1МОП - номер помещения

Масштаб 1:200

План этажа (части этажа), План здания (сооружения), План части здания (сооружения)

1 этаж

1 подъезд

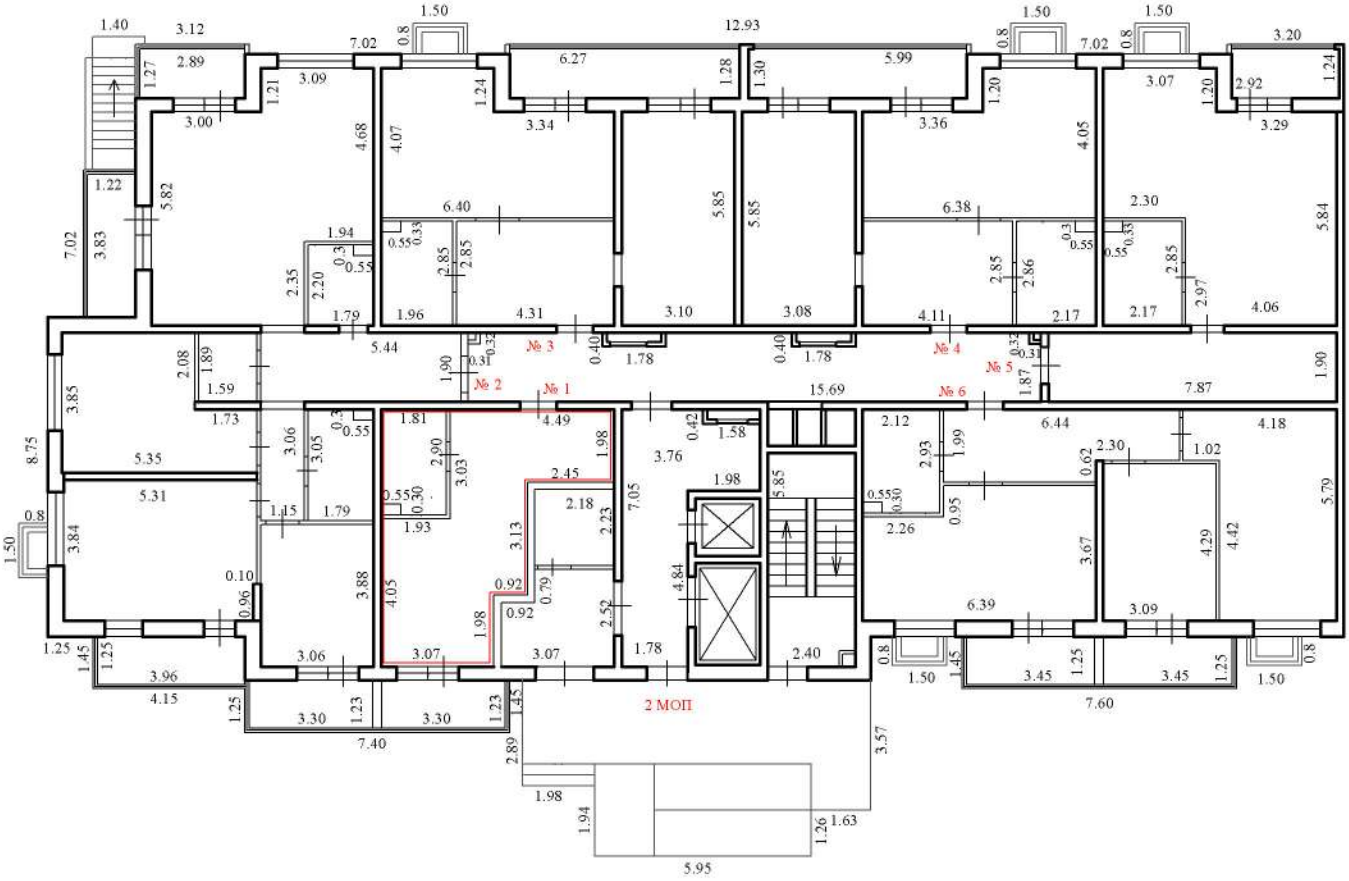

Условные обозначения:

№ 1 - номер помещения

3.55 - линейный размер (м)

- стены, перегородки

- стена с окном и дверью

- лестничная клетка с лифтом

2 МОП - номер помещения

- лоджия

Масштаб 1:200

План этажа (части этажа), План здания (сооружения), План части здания (сооружения)

1 этаж

1 подъезд

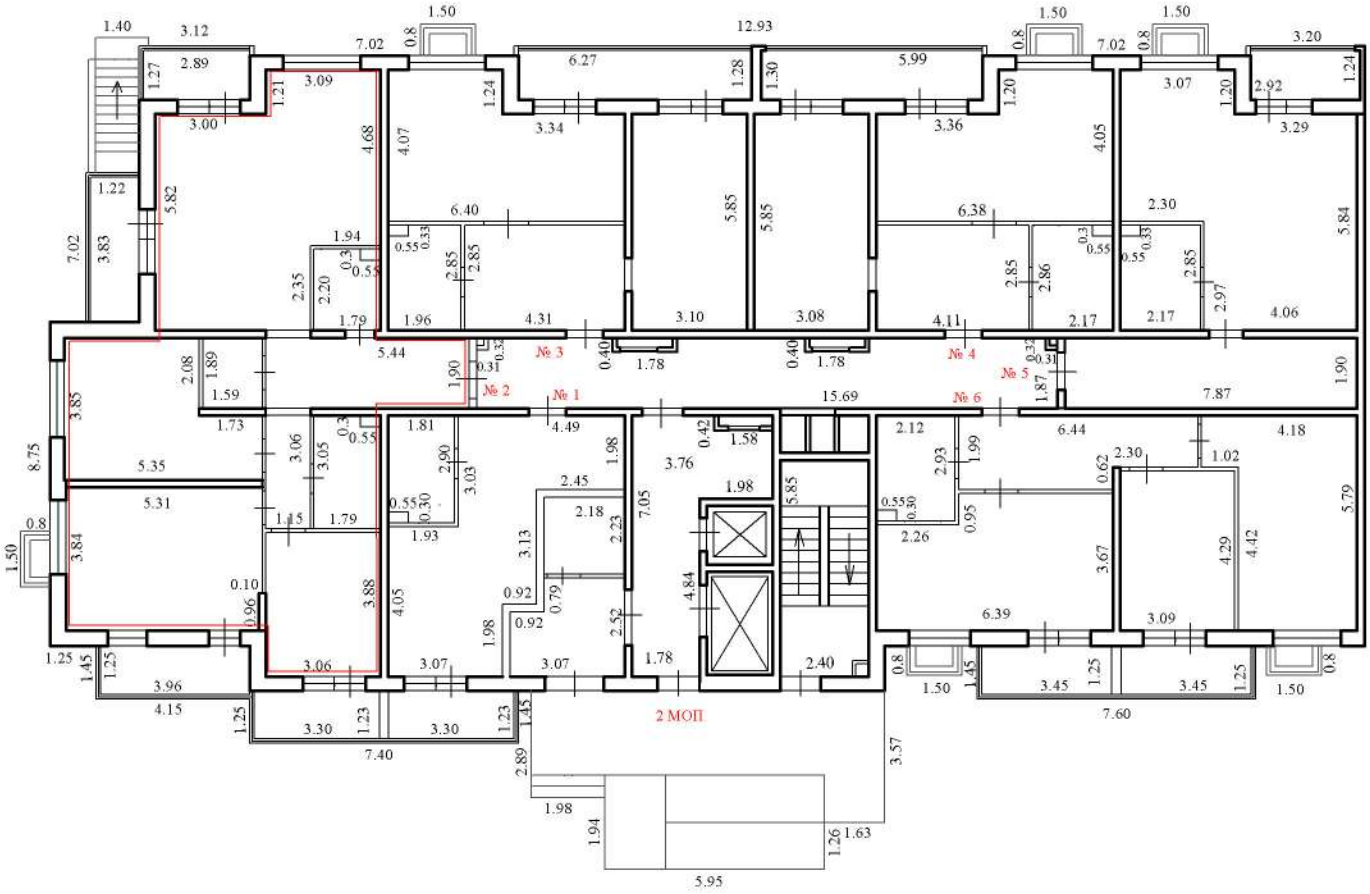

Условные обозначения:

№ 2 - номер помещения

3.55 - линейный размер (м)

- стены, перегородки

- стена с окном и дверью

- лестничная клетка с лифтом

2 МОП - номер помещения

- лоджия

Масштаб 1:200

План этажа (части этажа), План здания (сооружения), План части здания (сооружения)

1 этаж

1 подъезд

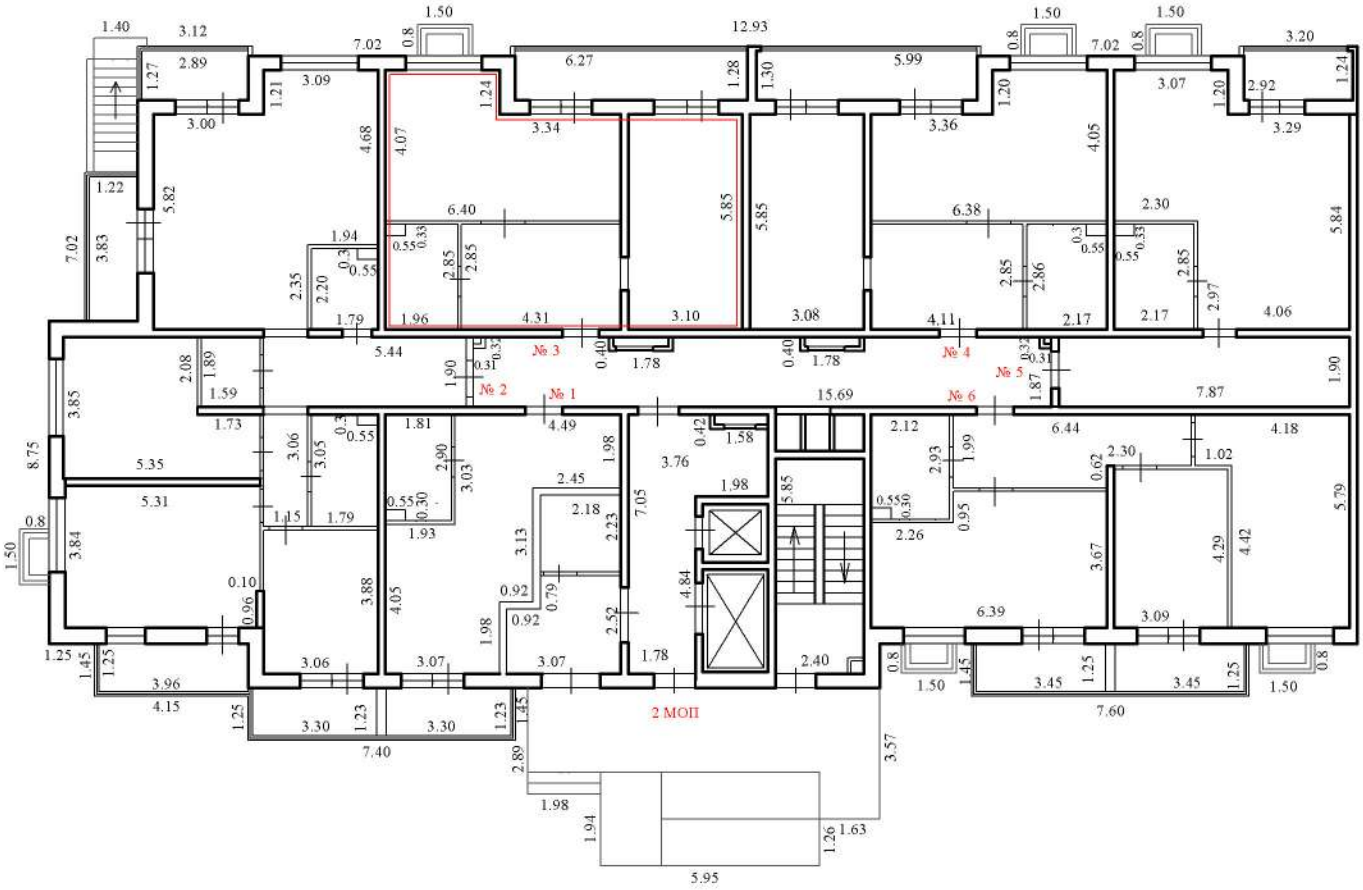

Условные обозначения:

№ 3 - номер помещения

3.55 - линейный размер (м)

- стены, перегородки

- стена с окном и дверью

- лестничная клетка с лифтом

2 МОП - номер помещения

- лоджия

Масштаб 1:200

План этажа (части этажа), План здания (сооружения), План части здания (сооружения)

1 этаж

1 подъезд

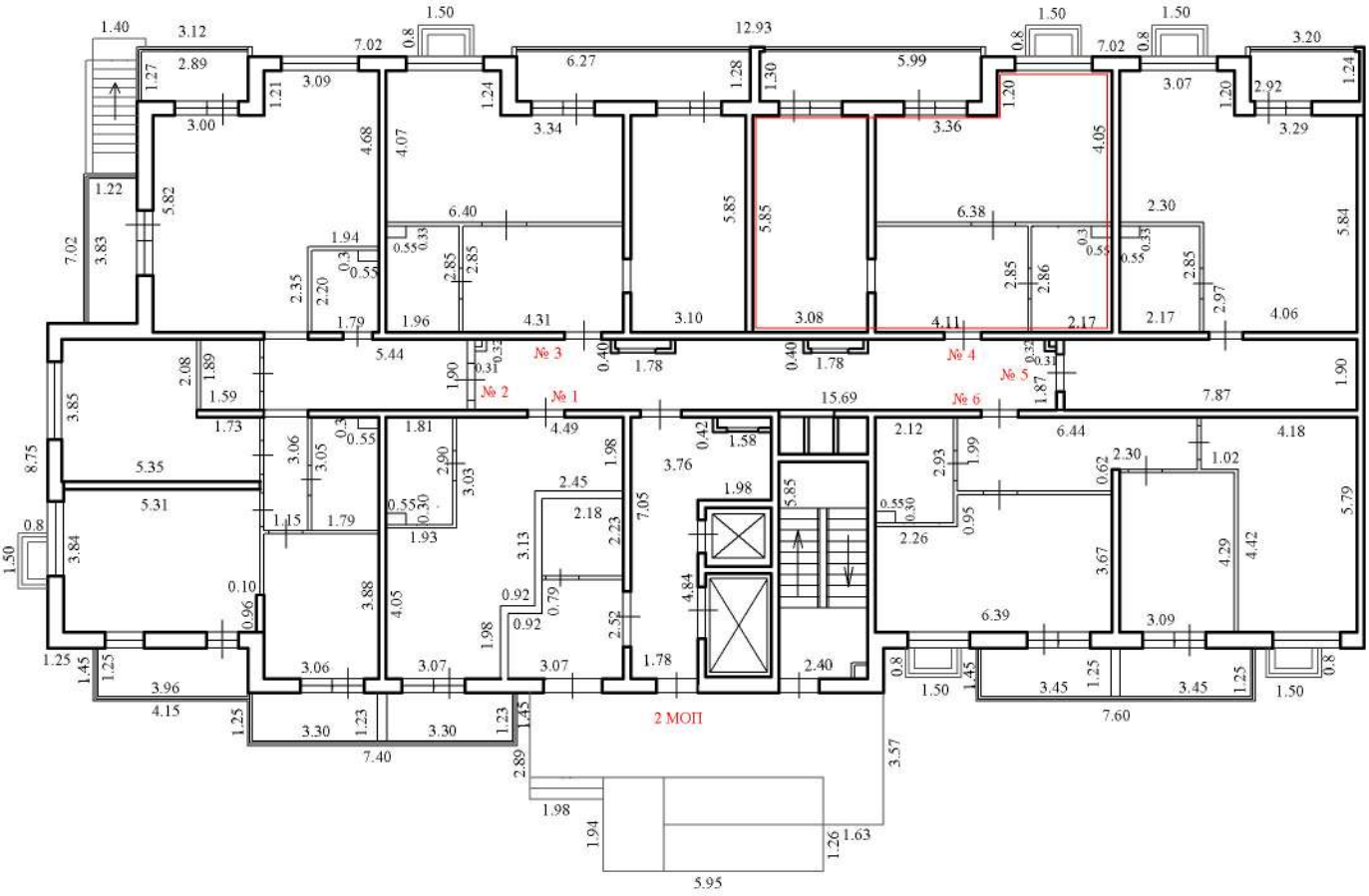

Условные обозначения:

№ 4 - номер помещения

3.55 - линейный размер (м)

- стены, перегородки

- стена с окном и дверью

- лестничная клетка с лифтом

2 МОП - номер помещения

- лоджия

Масштаб 1:200

План этажа (части этажа), План здания (сооружения), План части здания (сооружения)

1 этаж

1 подъезд

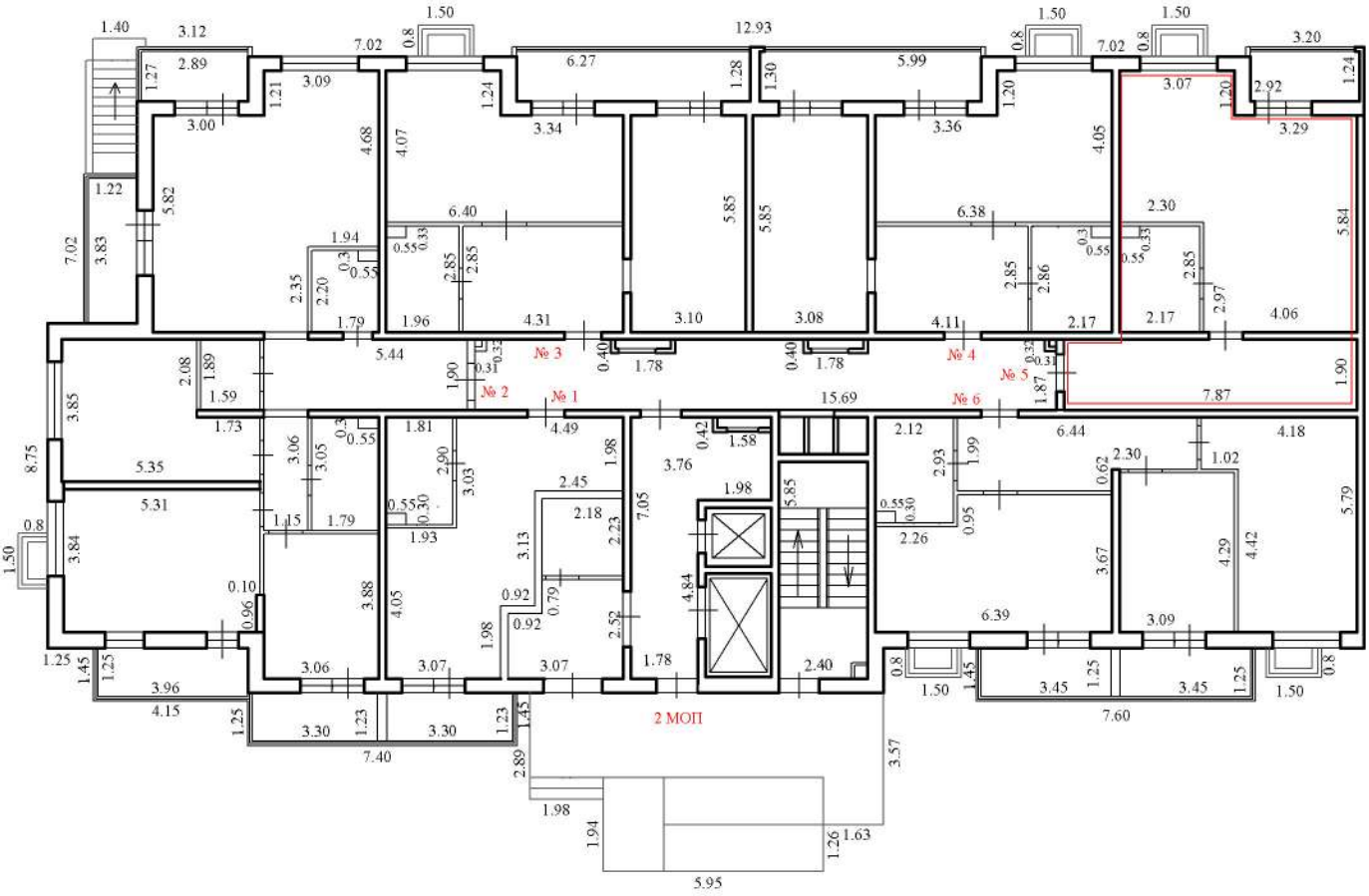

Условные обозначения:

№ 5 - номер помещения

3.55 - линейный размер (м)

- стены, перегородки

- стена с окном и дверью

- лестничная клетка с лифтом

2 МОП - номер помещения

- лоджия

Масштаб 1:200

План этажа (части этажа), План здания (сооружения), План части здания (сооружения)

1 этаж

1 подъезд

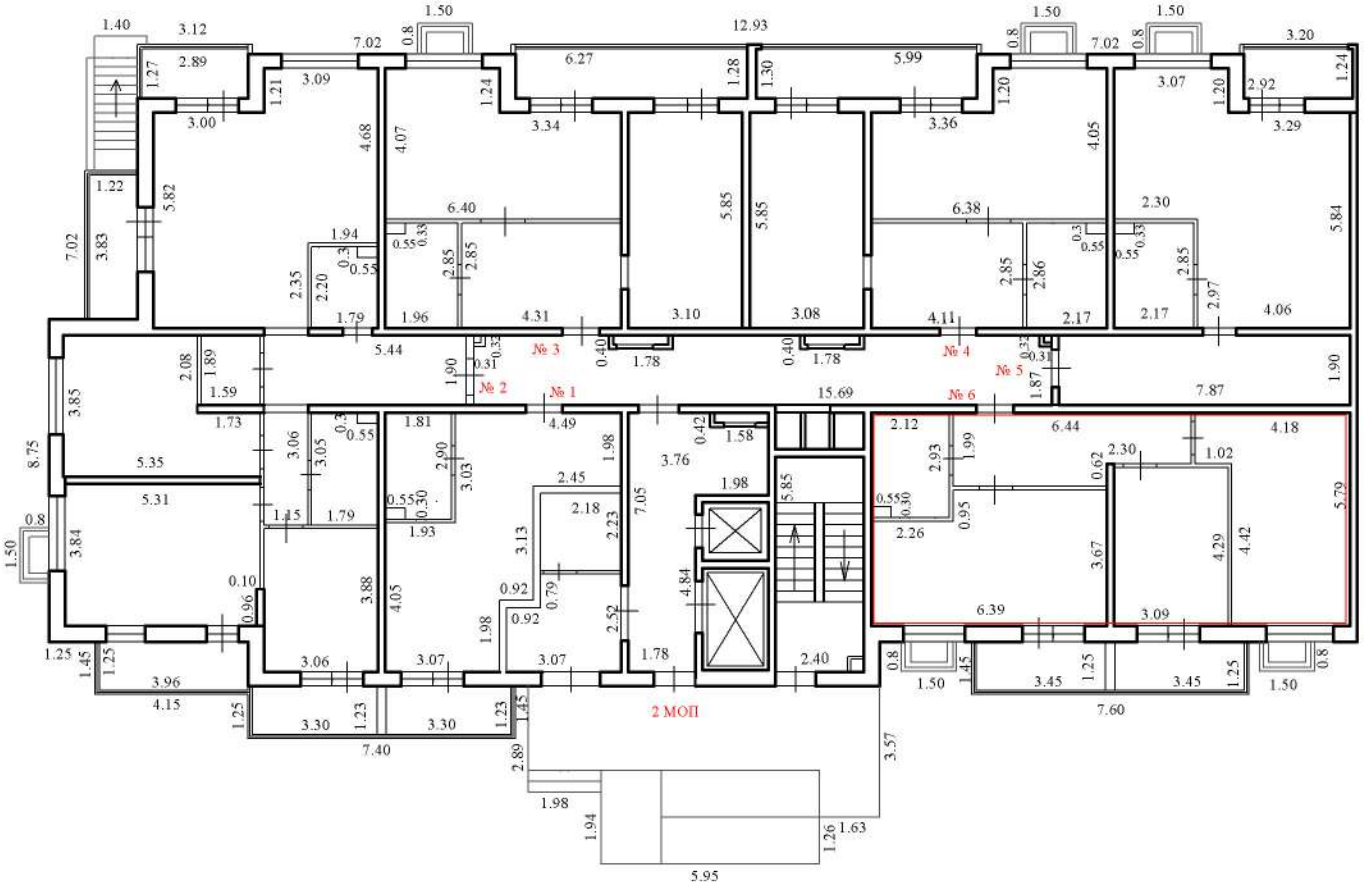

Условные обозначения:

№ 6 - номер помещения

3.55 - линейный размер (м)

- стены, перегородки

- стена с окном и дверью

- лестничная клетка с лифтом

2 МОП - номер помещения

- лоджия

Масштаб 1:200

План этажа (части этажа), План здания (сооружения), План части здания (сооружения)

2 этаж

1 подъезд

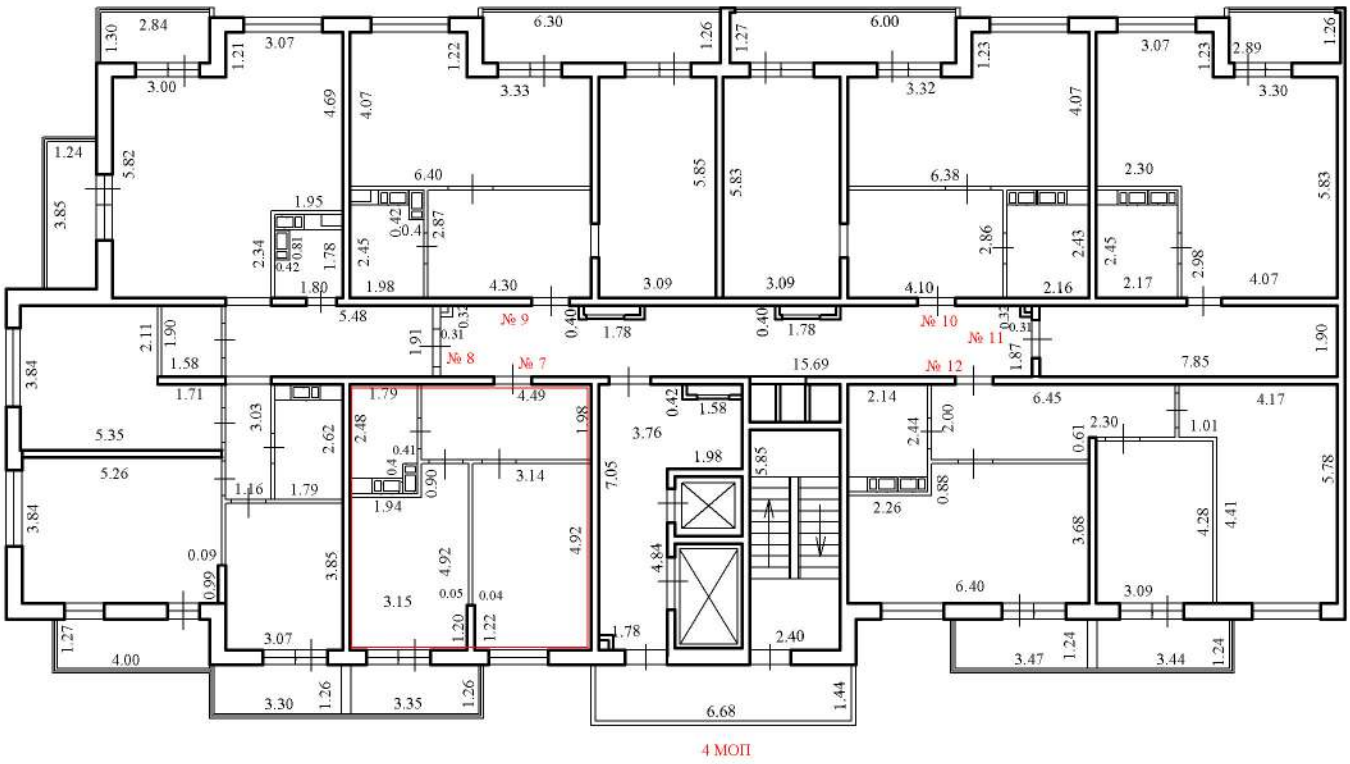

Условные обозначения:

№ 7 - номер помещения

3.55 - линейный размер (м)

- стены, перегородки

- стена с окном и дверью

- лестничная клетка с лифтом

4 МОП - номер помещения

- лоджия

Масштаб 1:200

План этажа (части этажа), План здания (сооружения), План части здания (сооружения)

2 этаж

1 подъезд

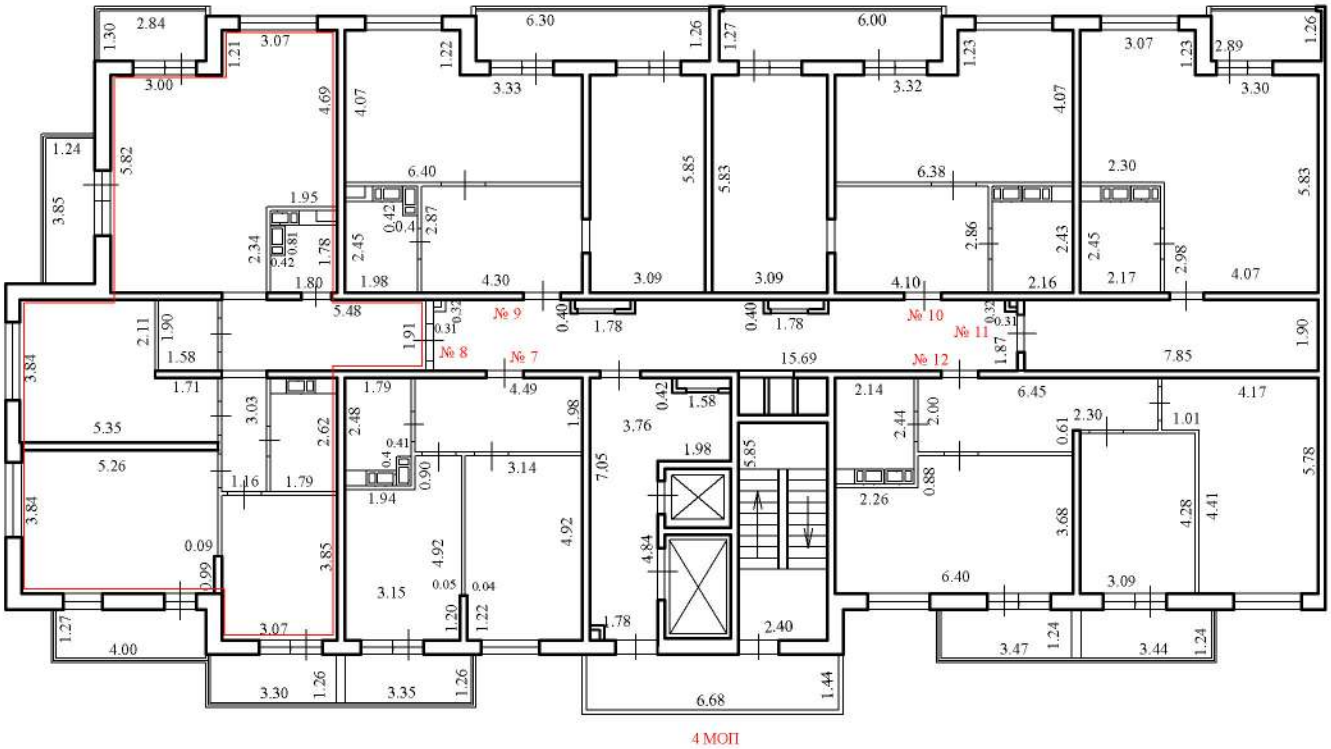

Условные обозначения:

№ 8 - номер помещения

3.55 - линейный размер (м)

- стены, перегородки

- стена с окном и дверью

- лестничная клетка с лифтом

4 МОП - номер помещения

- лоджия

Масштаб 1:200

План этажа (части этажа), План здания (сооружения), План части здания (сооружения)

2 этаж

1 подъезд

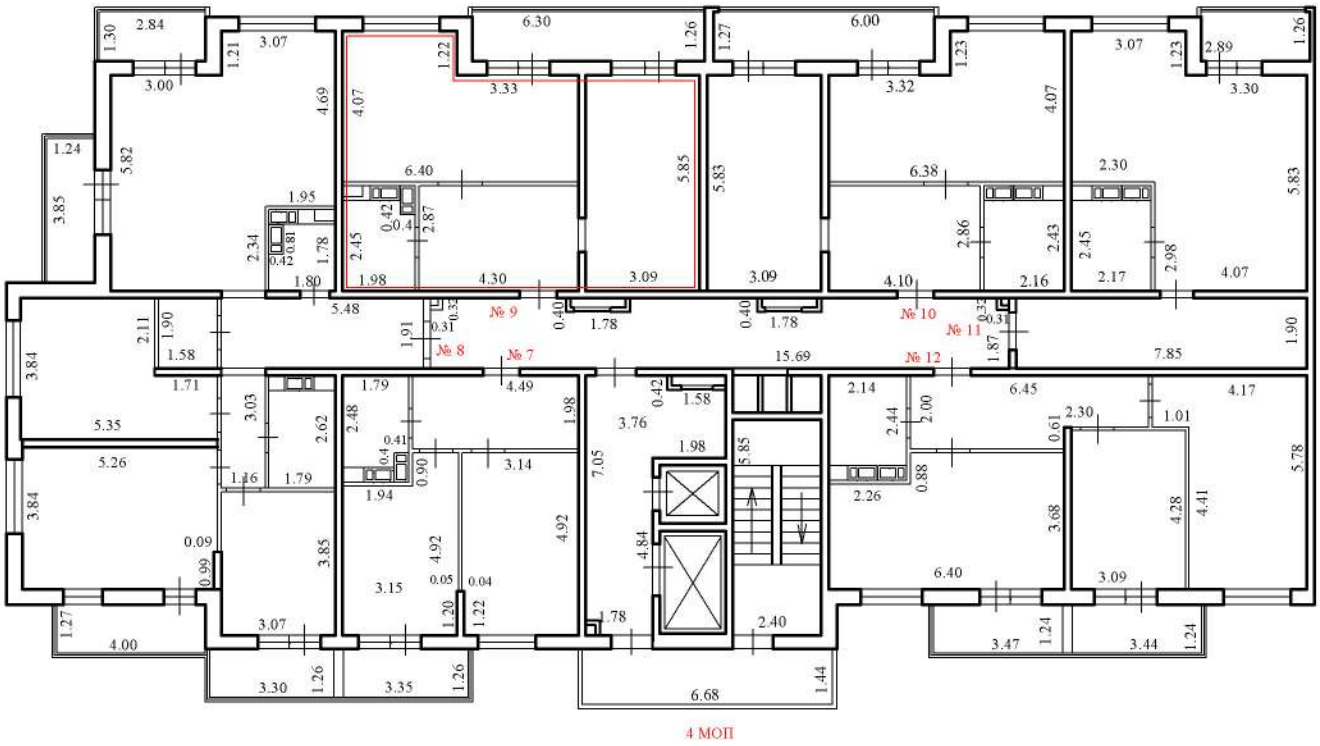

Условные обозначения:

№ 9 - номер помещения

3.55 - линейный размер (м)

- стены, перегородки

- стена с окном и дверью

- лестничная клетка с лифтом

4 МОП - номер помещения

- лоджия

Масштаб 1:200

План этажа (части этажа), План здания (сооружения), План части здания (сооружения)

2 этаж

1 подъезд

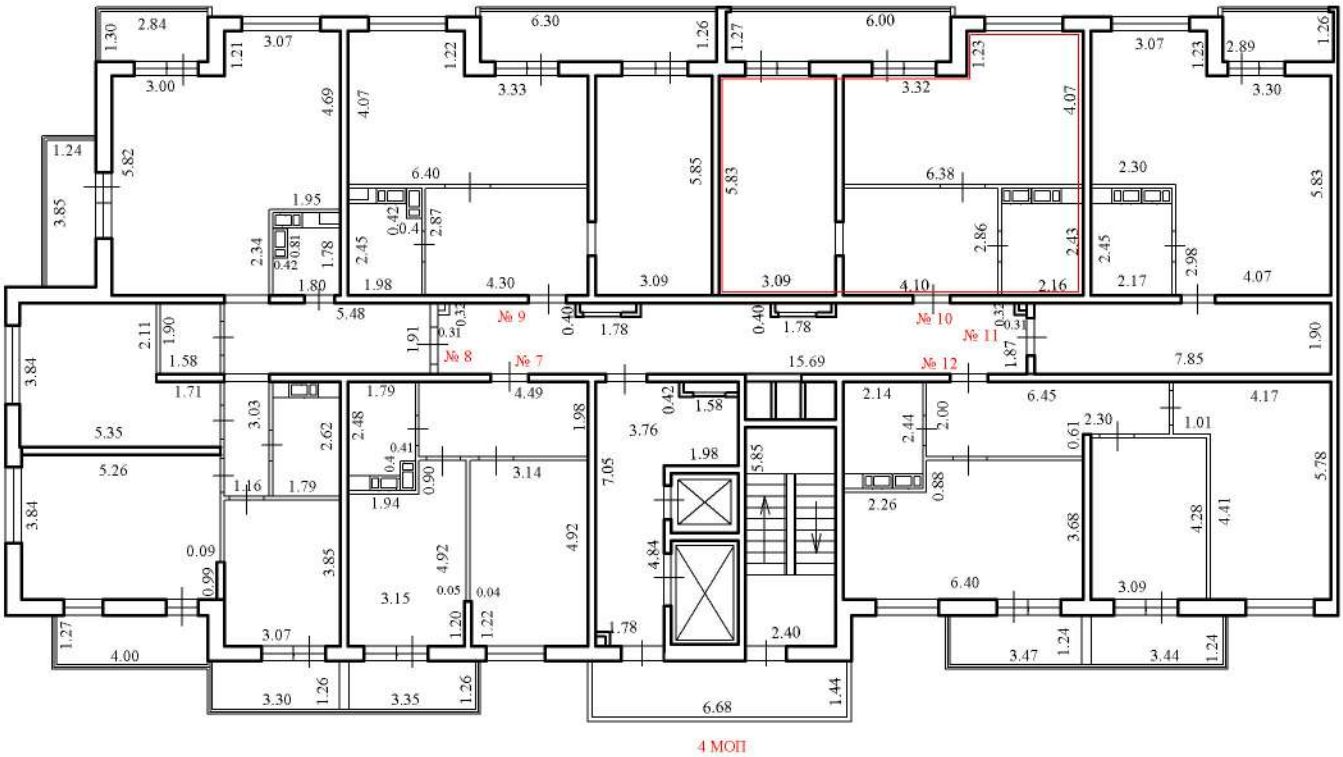

Условные обозначения:

№ 10 - номер помещения

3.55 - линейный размер (м)

- стены, перегородки

- стена с окном и дверью

- лестничная клетка с лифтом

4 МОП - номер помещения

- лоджия

Масштаб 1:200

План этажа (части этажа), План здания (сооружения), План части здания (сооружения)

2 этаж

1 подъезд

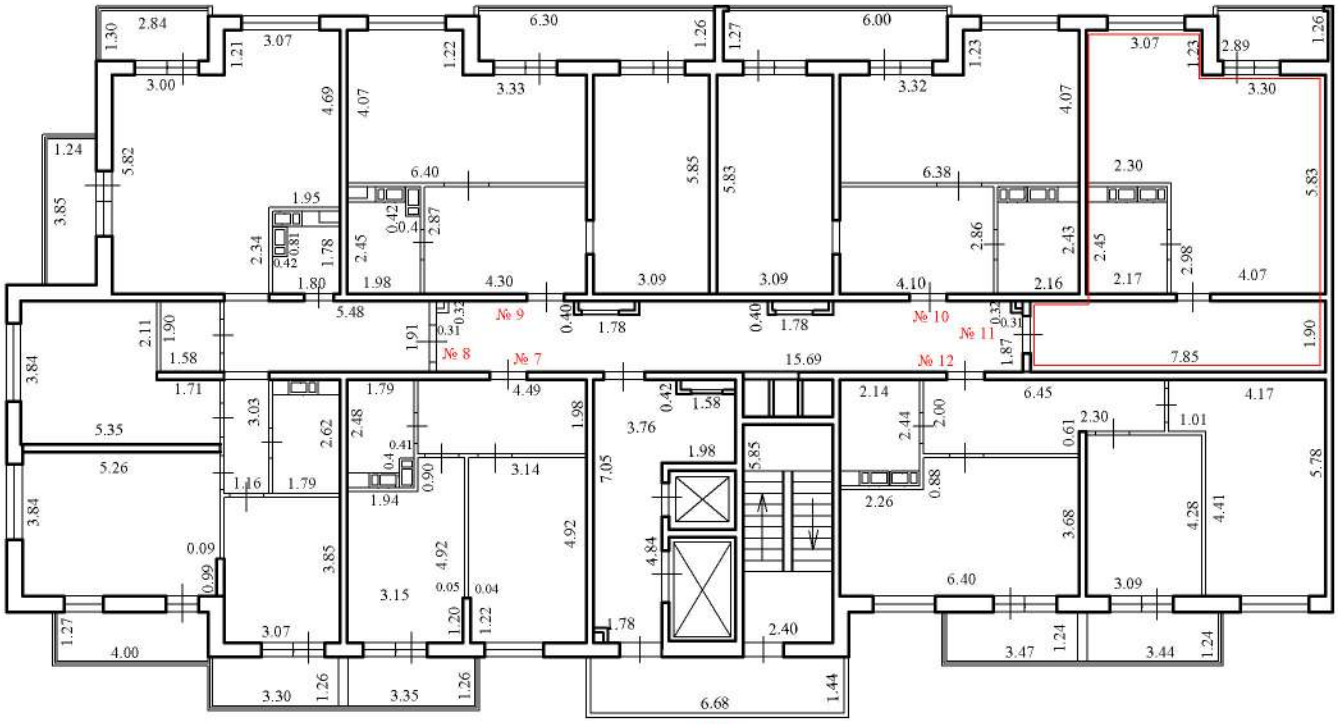

Условные обозначения:

№ 11 - номер помещения

3.55 - линейный размер (м)

- стены, перегородки

- стена с окном и дверью

- лестничная клетка с лифтом

4 МОП - номер помещения

- лоджия

Масштаб 1:200

План этажа (части этажа), План здания (сооружения), План части здания (сооружения)

2 этаж

1 подъезд

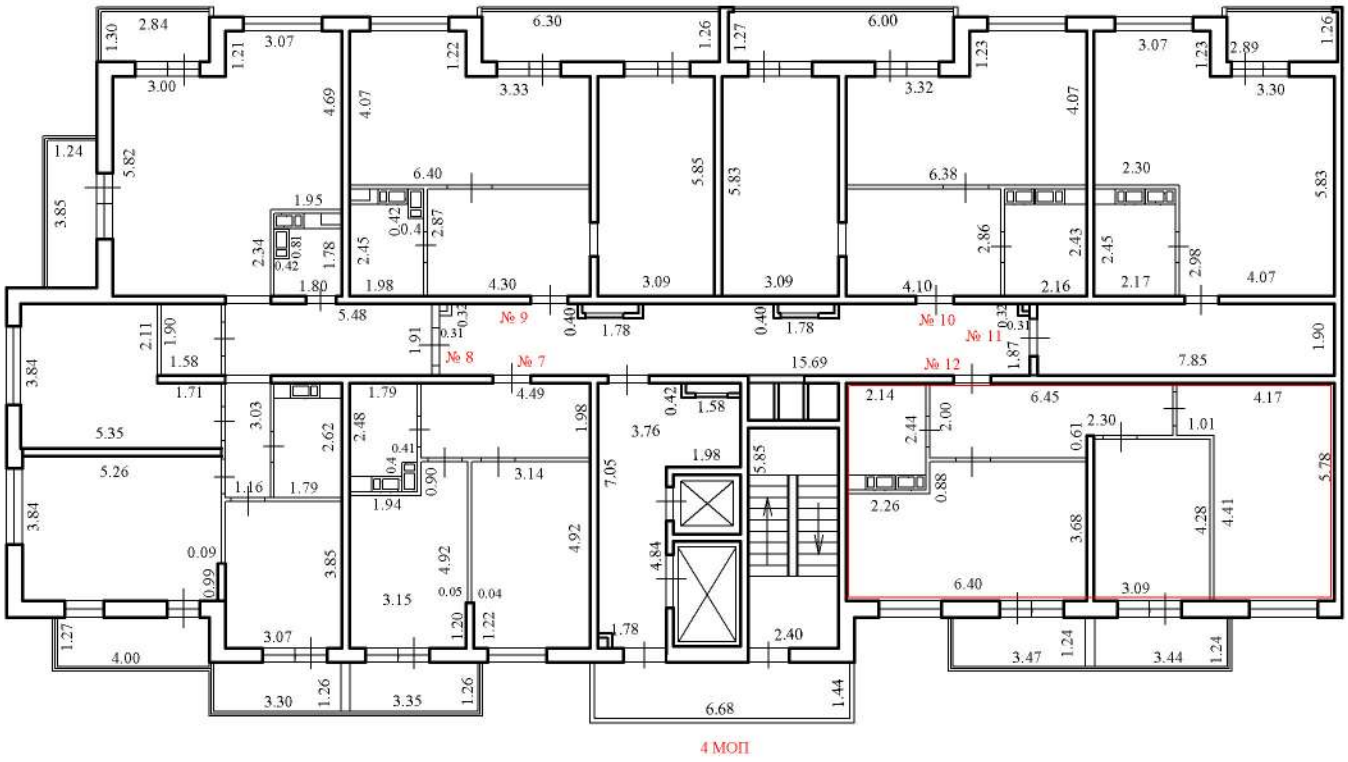

Условные обозначения:

№ 12 - номер помещения

3.55 - линейный размер (м)

- стены, перегородки

- стена с окном и дверью

- лестничная клетка с лифтом

4 МОП - номер помещения

- лоджия

Масштаб 1:200

План этажа (части этажа), План здания (сооружения), План части здания (сооружения)

3 этаж

1 подъезд

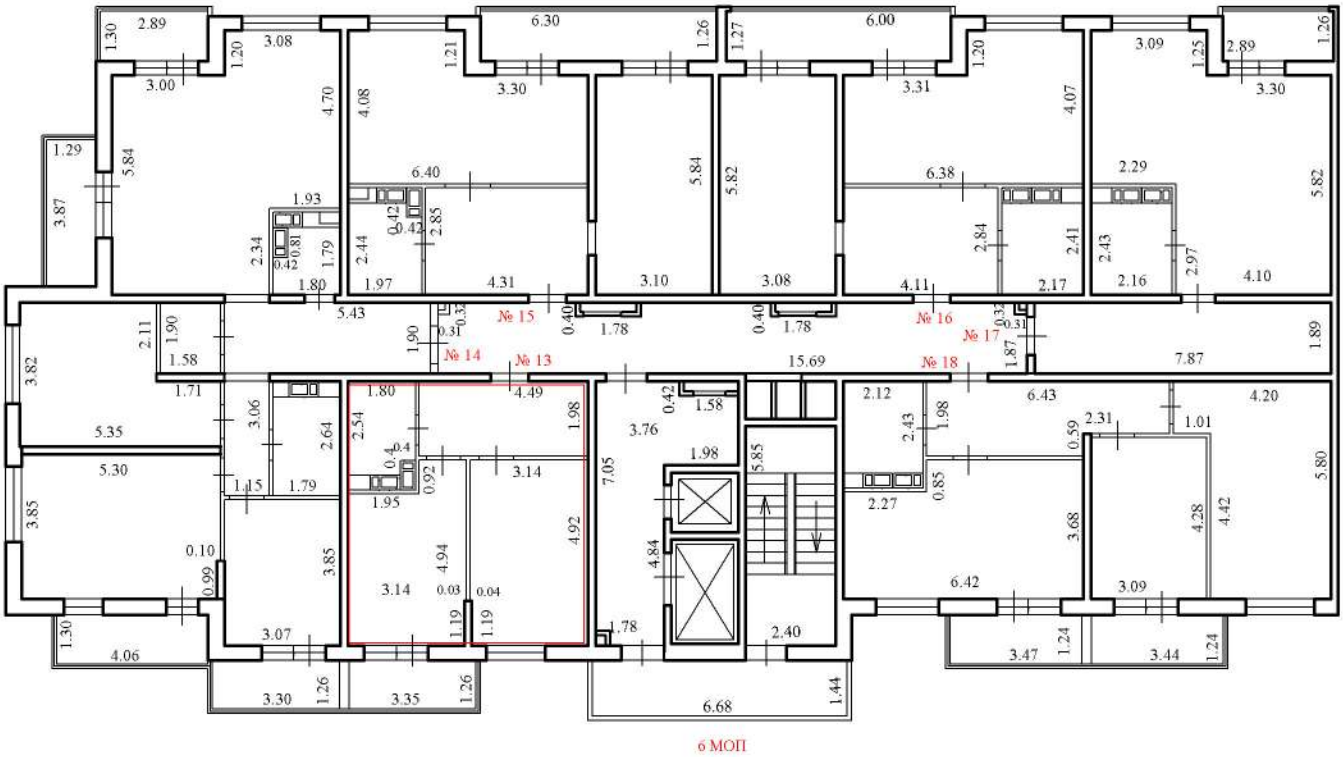

Условные обозначения:

№ 13 - номер помещения

3.55 - линейный размер (м)

- стены, перегородки

- стена с окном и дверью

- лестничная клетка с лифтом

6 МОП - номер помещения

- лоджия

Масштаб 1:200

План этажа (части этажа), План здания (сооружения), План части здания (сооружения)

3 этаж

1 подъезд

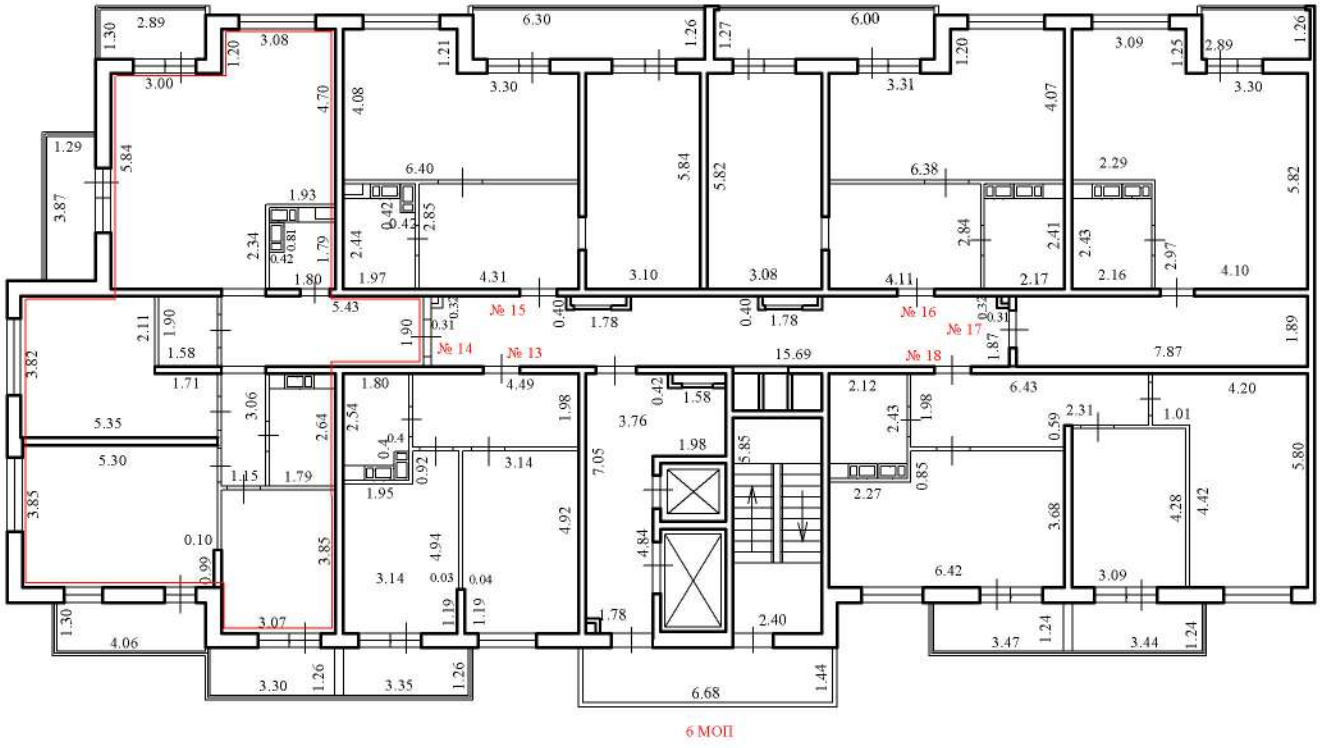

Условные обозначения:

№ 14 - номер помещения

3.55 - линейный размер (м)

- стены, перегородки

- стена с окном и дверью

- лестничная клетка с лифтом

6 МОП - номер помещения

- лоджия

Масштаб 1:200

План этажа (части этажа), План здания (сооружения), План части здания (сооружения)

3 этаж

1 подъезд

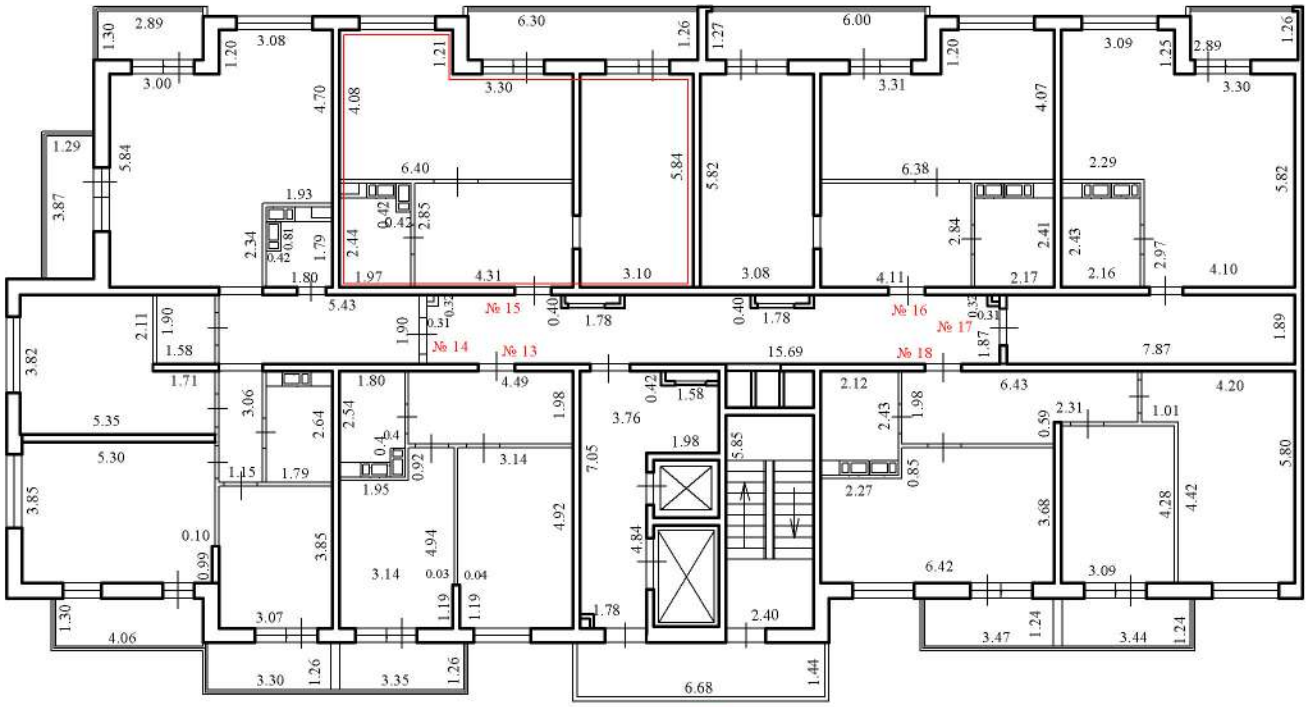

Условные обозначения:

№ 15 - номер помещения

3.55 - линейный размер (м)

- стены, перегородки

- стена с окном и дверью

- лестничная клетка с лифтом

6 МОП - номер помещения

- лоджия

Масштаб 1:200

План этажа (части этажа), План здания (сооружения), План части здания (сооружения)

3 этаж

1 подъезд

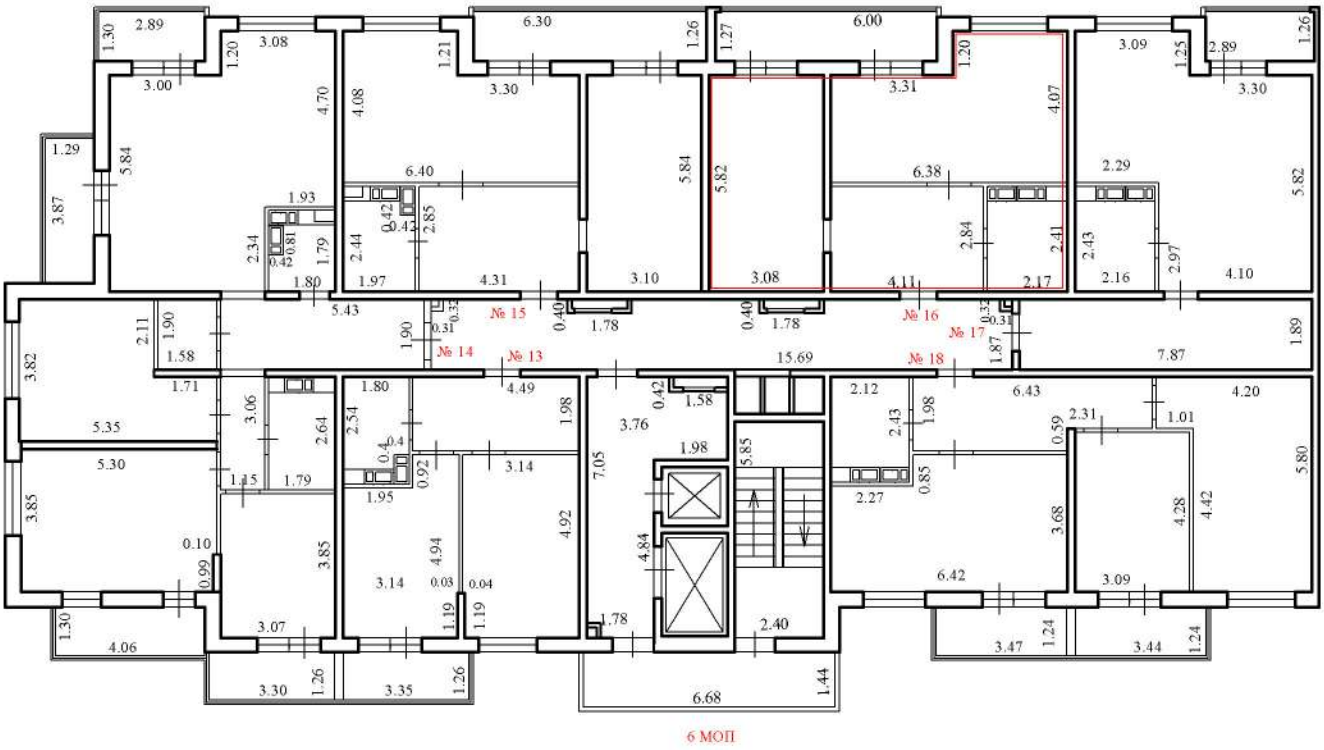

Условные обозначения:

№ 16 - номер помещения

3.55 - линейный размер (м)

- стены, перегородки

- стена с окном и дверью

- лестничная клетка с лифтом

6 МОП - номер помещения

- лоджия

Масштаб 1:200

План этажа (части этажа), План здания (сооружения), План части здания (сооружения)

3 этаж

1 подъезд

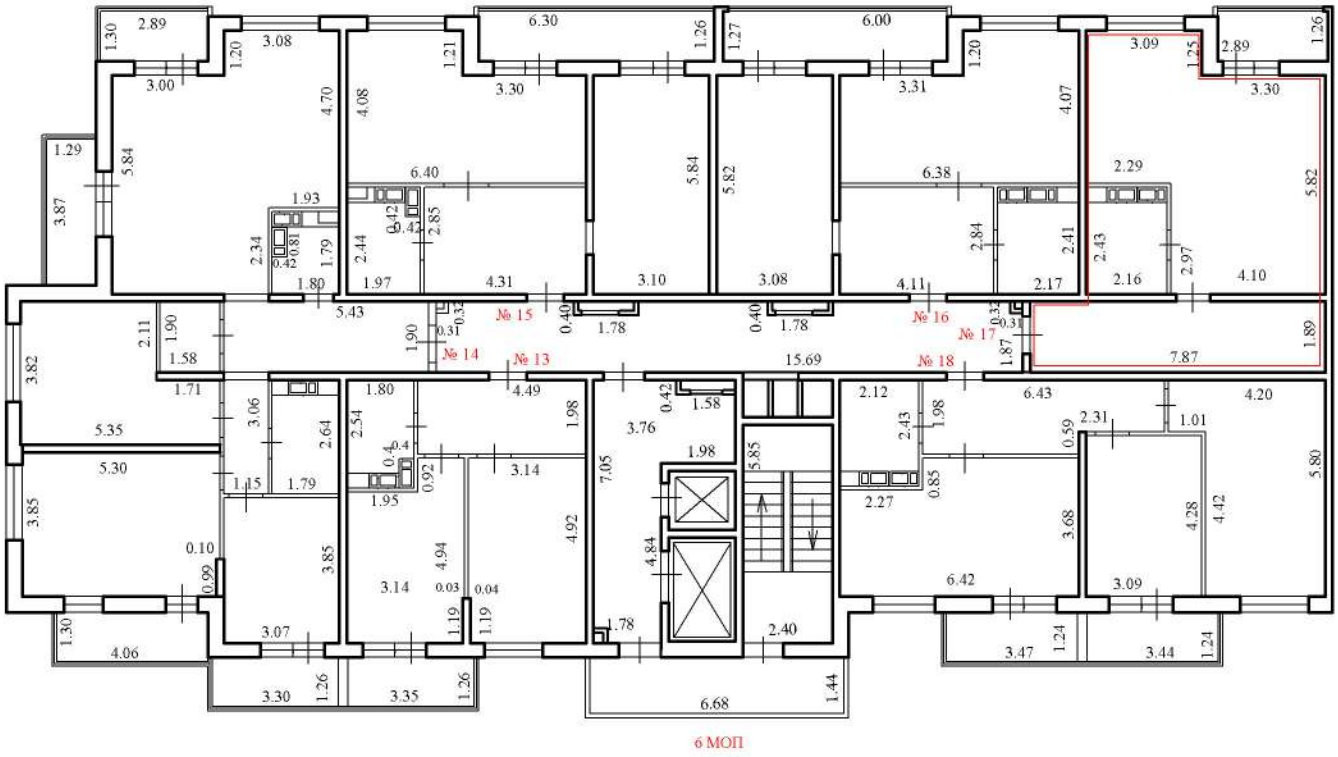

Условные обозначения:

№ 17 - номер помещения

3.55 - линейный размер (м)

- стены, перегородки

- стена с окном и дверью

- лестничная клетка с лифтом

6 МОП - номер помещения

- лоджия

Масштаб 1:200

План этажа (части этажа), План здания (сооружения), План части здания (сооружения)

3 этаж

1 подъезд

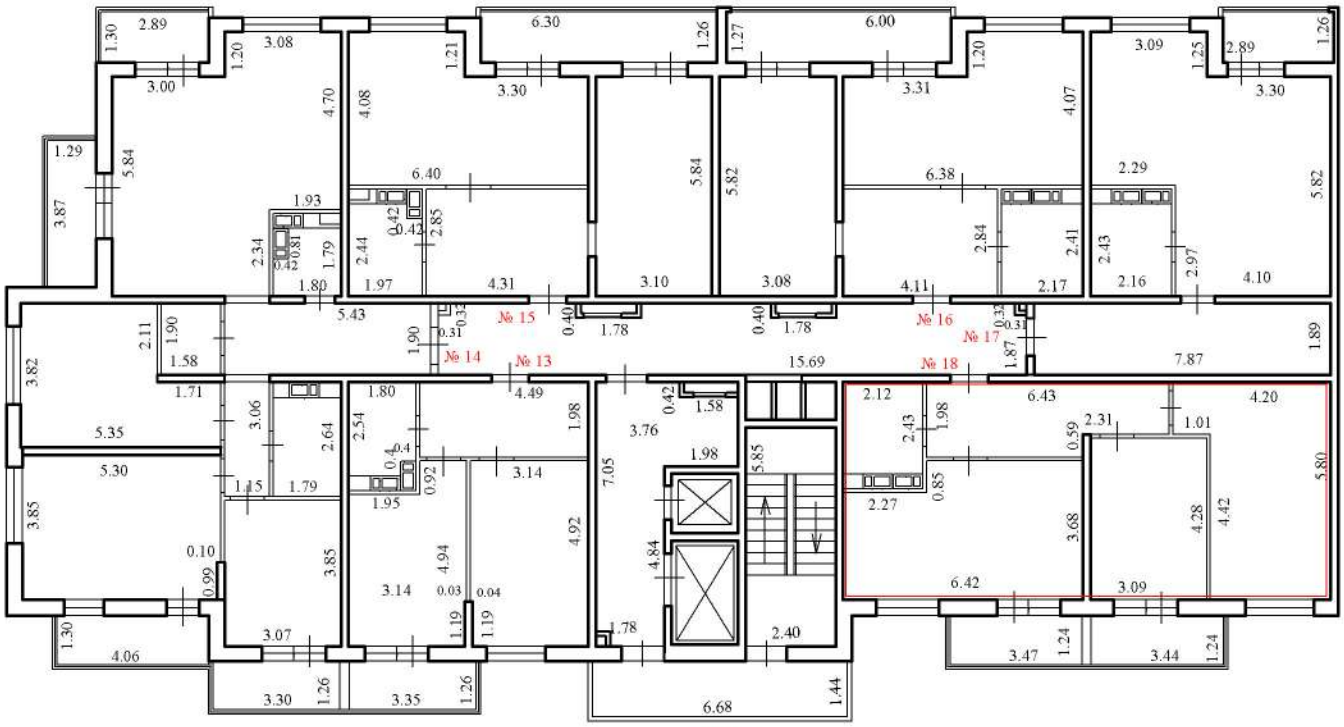

Условные обозначения:

№ 18 - номер помещения

3.55 - линейный размер (м)

- стены, перегородки

- стена с окном и дверью

- лестничная клетка с лифтом

6 МОП - номер помещения

- лоджия

Масштаб 1:200

План этажа (части этажа), План здания (сооружения), План части здания (сооружения)

4 этаж

1 подъезд

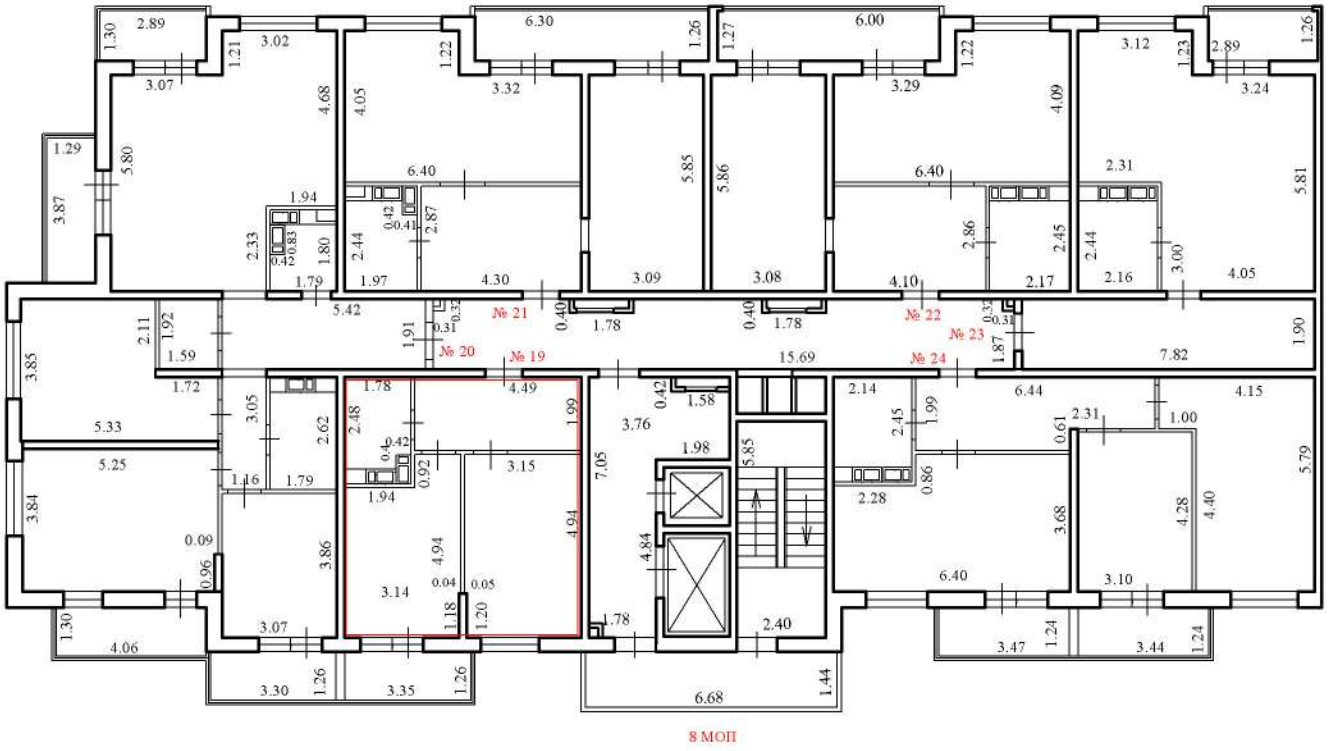

Условные обозначения:

№ 19 - номер помещения

3.55 - линейный размер (м)

- стены, перегородки

- стена с окном и дверью

- лестничная клетка с лифтом

8 МОП - номер помещения

- лоджия

Масштаб 1:200

План этажа (части этажа), План здания (сооружения), План части здания (сооружения)

4 этаж

1 подъезд

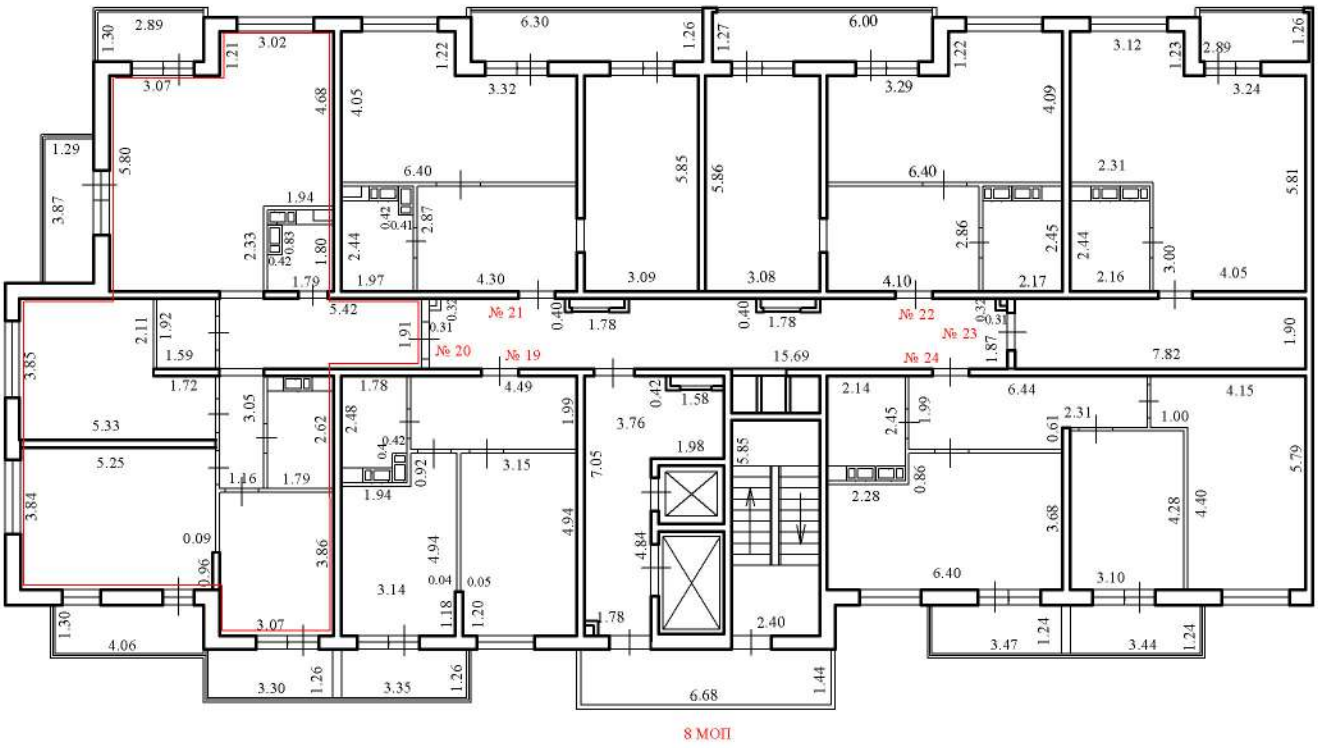

Условные обозначения:

№ 20 - номер помещения

3.55 - линейный размер (м)

- стены, перегородки

- стена с окном и дверью

- лестничная клетка с лифтом

8 МОП - номер помещения

- лоджия

Масштаб 1:200

План этажа (части этажа), План здания (сооружения), План части здания (сооружения)

4 этаж

1 подъезд

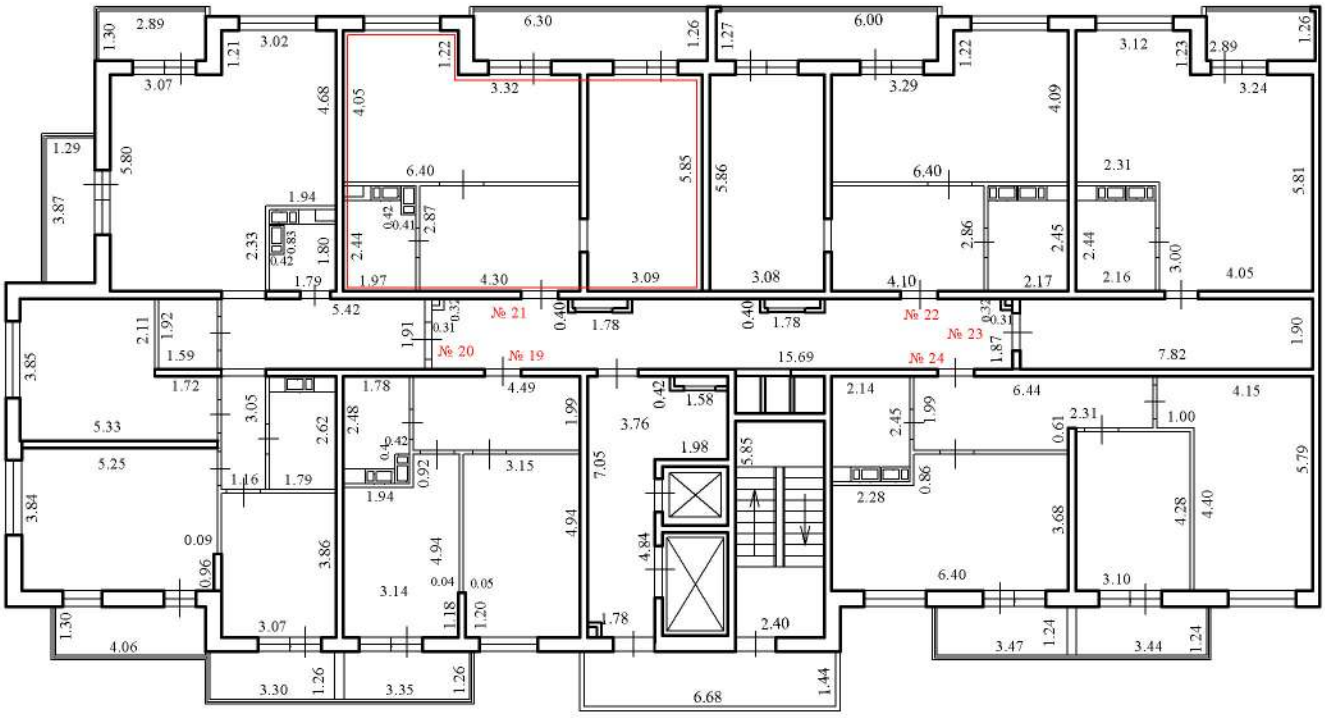

Условные обозначения:

№ 21 - номер помещения

3.55 - линейный размер (м)

- стены, перегородки

- стена с окном и дверью

- лестничная клетка с лифтом

8 МОП - номер помещения

- лоджия

Масштаб 1:200

План этажа (части этажа), План здания (сооружения), План части здания (сооружения)

4 этаж

1 подъезд

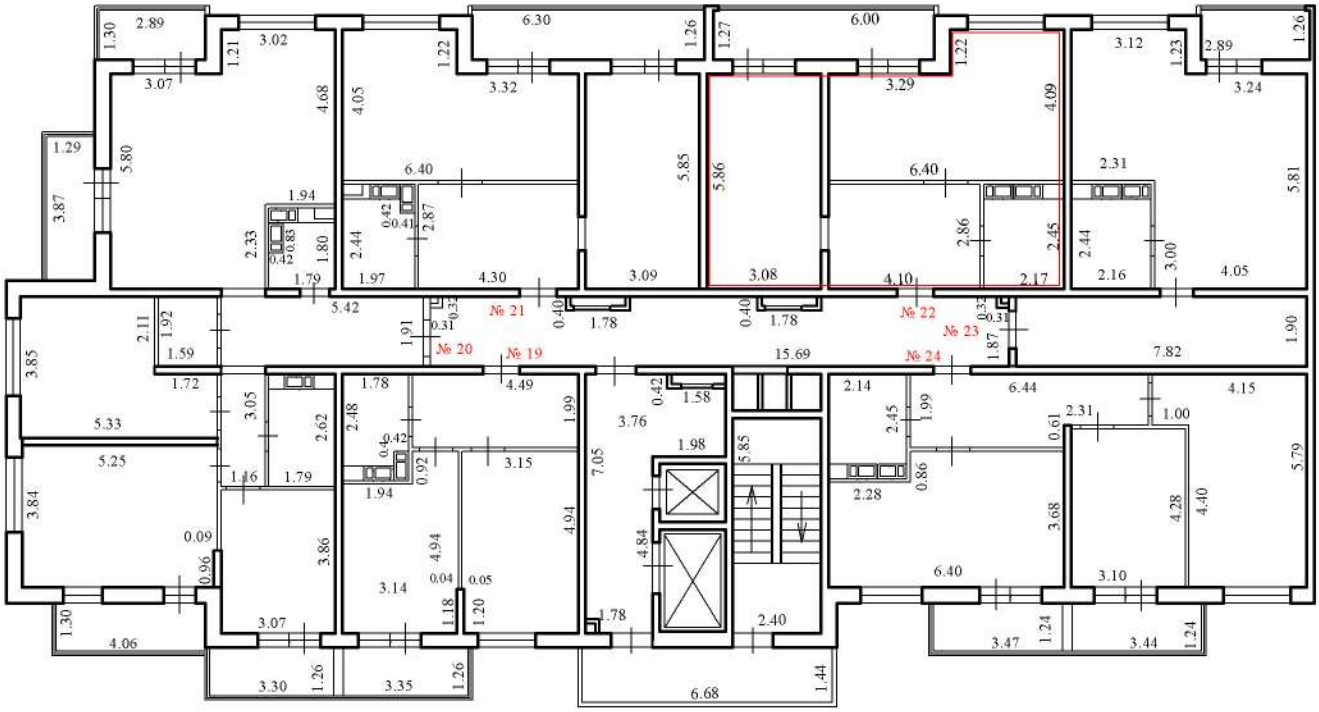

Условные обозначения:

№ 22 - номер помещения

3.55 - линейный размер (м)

- стены, перегородки

- стена с окном и дверью

- лестничная клетка с лифтом

8 МОП - номер помещения

- лоджия

Масштаб 1:200

План этажа (части этажа), План здания (сооружения), План части здания (сооружения)

4 этаж

1 подъезд

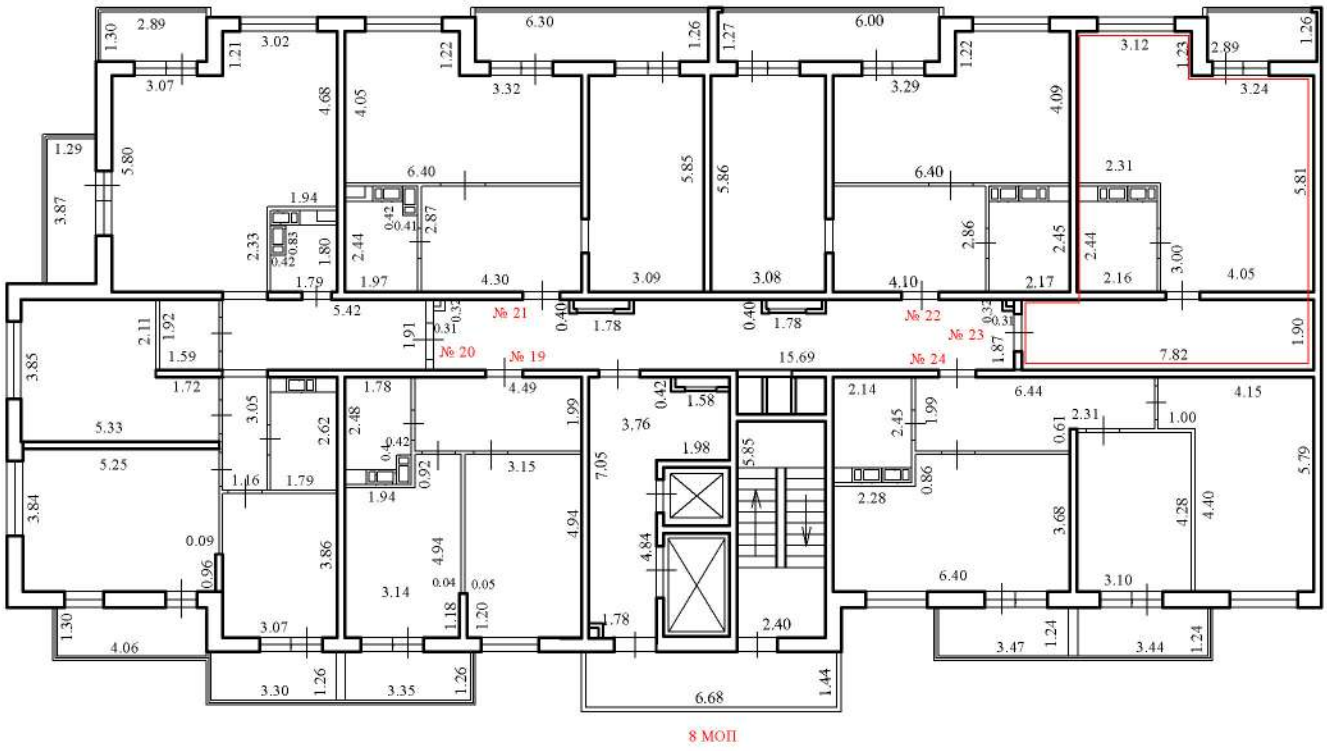

Условные обозначения:

№ 23 - номер помещения

3.55 - линейный размер (м)

- стены, перегородки

- стена с окном и дверью

- лестничная клетка с лифтом

8 МОП - номер помещения

- лоджия

Масштаб 1:200

План этажа (части этажа), План здания (сооружения), План части здания (сооружения)

4 этаж

1 подъезд

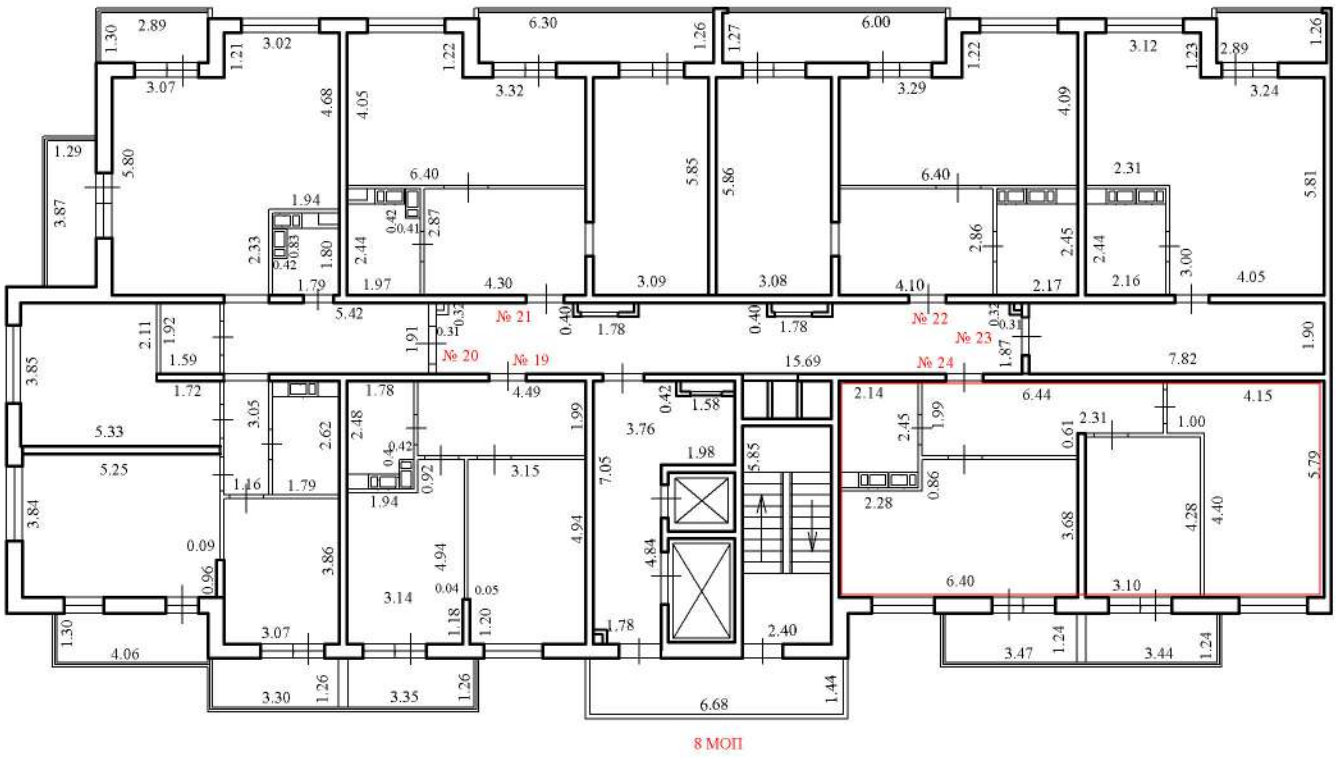

Условные обозначения:

№ 24 - номер помещения

3.55 - линейный размер (м)

- стены, перегородки

- стена с окном и дверью

- лестничная клетка с лифтом

8 МОП - номер помещения

- лоджия

Масштаб 1:200

План этажа (части этажа), План здания (сооружения), План части здания (сооружения)

5 этаж

1 подъезд

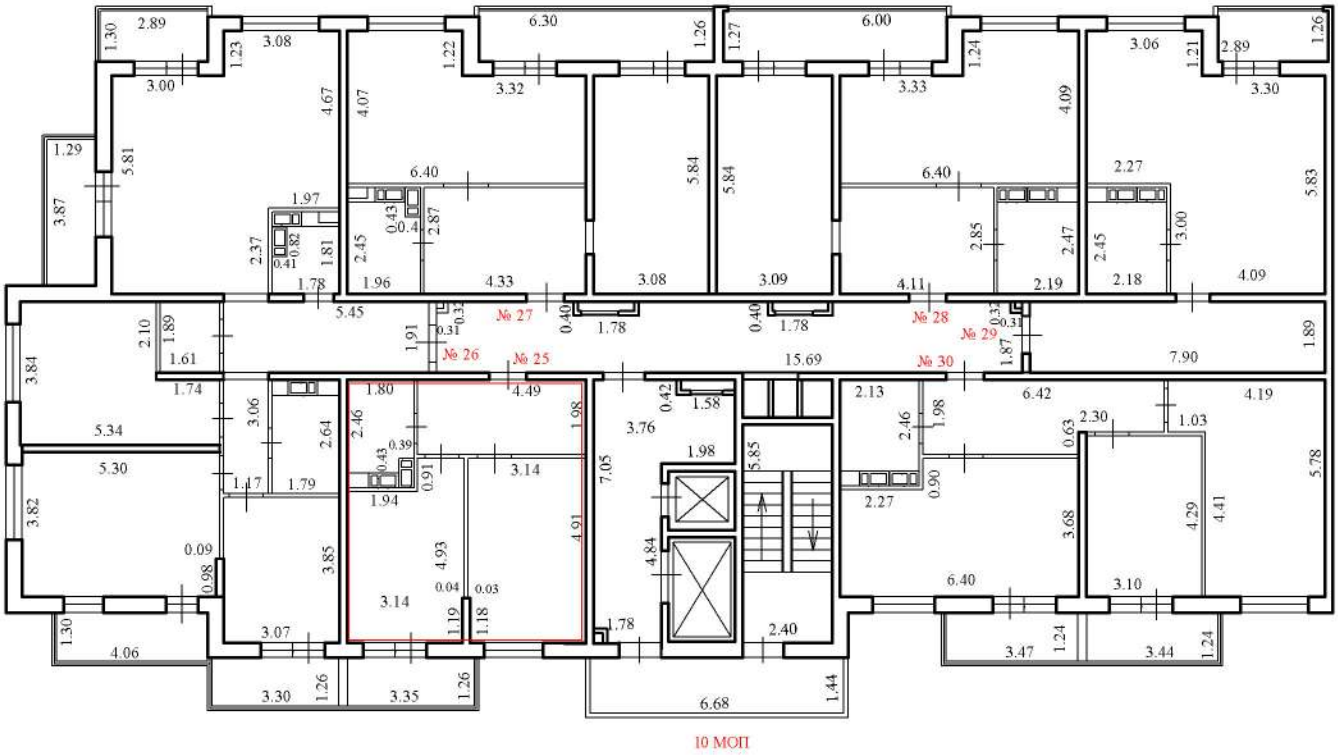

Условные обозначения:

№ 25 - номер помещения

3.55 - линейный размер (м)

Масштаб 1:200

- стены, перегородки

- стена с окном и дверью

- лестничная клетка с лифтом

10 МОП - номер помещения

- лоджия

План этажа (части этажа), План здания (сооружения), План части здания (сооружения)

5 этаж

1 подъезд

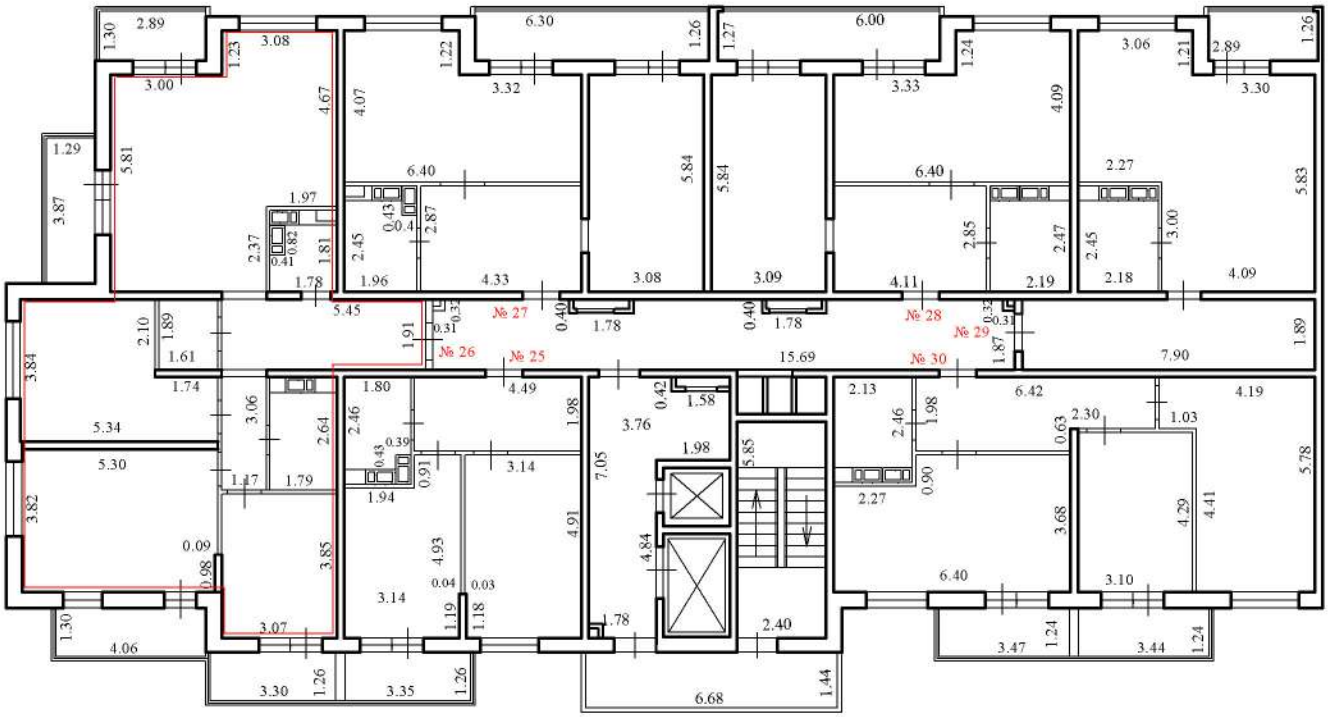

Условные обозначения:

№ 26 - номер помещения

3.55 - линейный размер (м)

Масштаб 1:200

- стены, перегородки

- стена с окном и дверью

- лестничная клетка с лифтом

10 МОП - номер помещения

- лоджия

План этажа (части этажа), План здания (сооружения), План части здания (сооружения)

5 этаж

1 подъезд

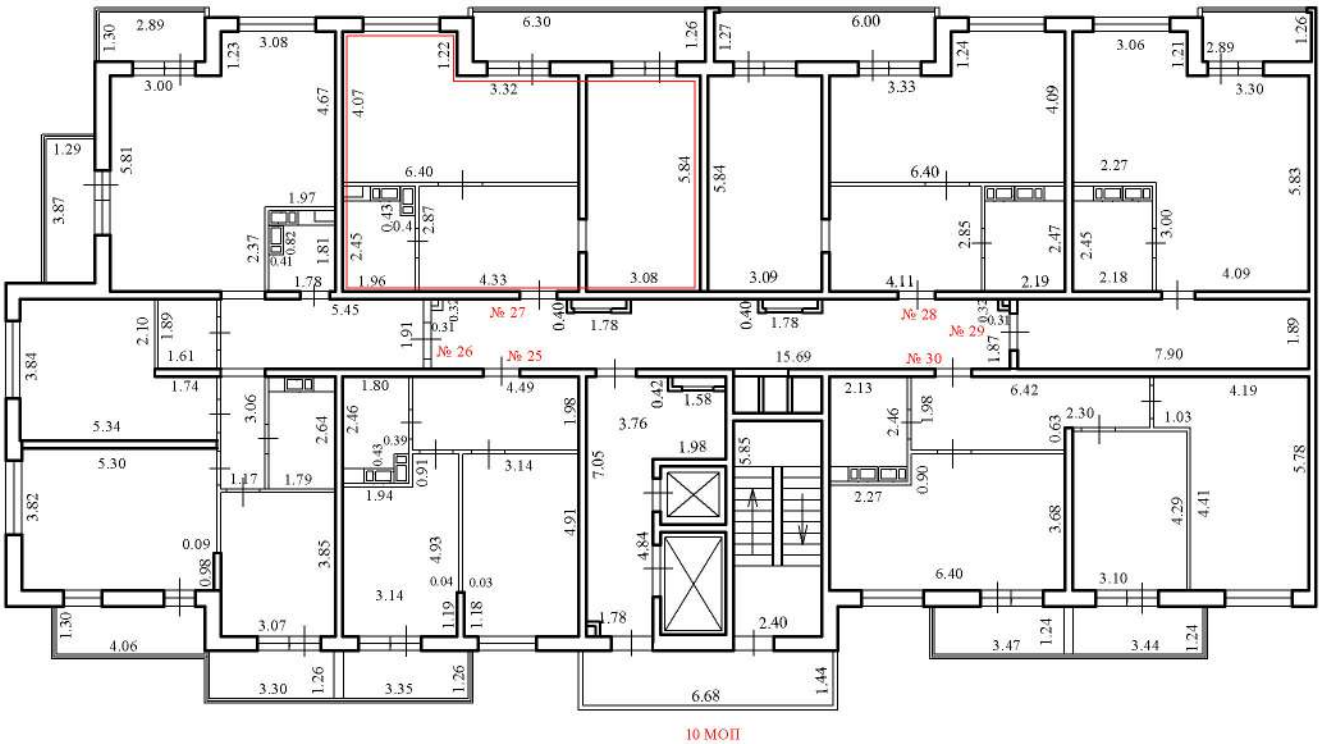

Условные обозначения:

№ 27 - номер помещения

3.55 - линейный размер (м)

Масштаб 1:200

- стены, перегородки

- стена с окном и дверью

- лестничная клетка с лифтом

10 МОП - номер помещения

- лоджия

План этажа (части этажа), План здания (сооружения), План части здания (сооружения)

5 этаж

1 подъезд

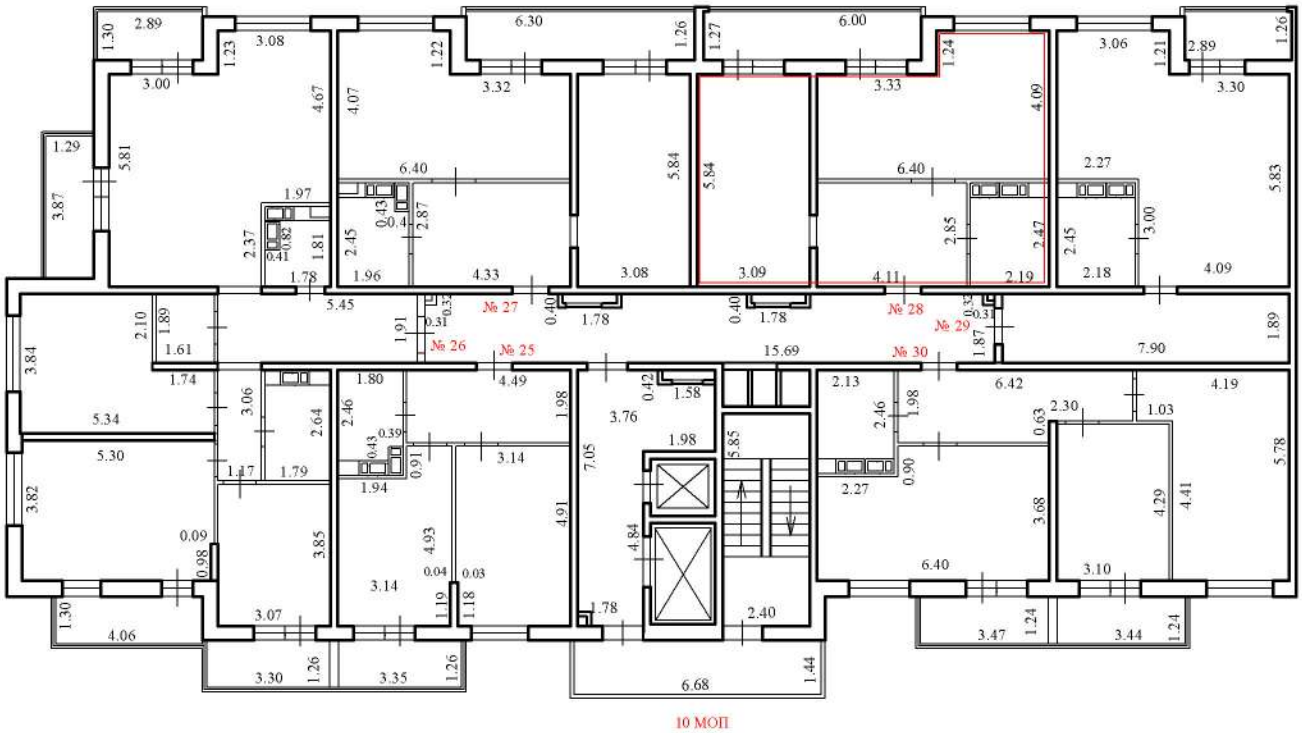

Условные обозначения:

№ 28 - номер помещения

3.55 - линейный размер (м)

Масштаб 1:200

- стены, перегородки

- стена с окном и дверью

- лестничная клетка с лифтом

10 МОП - номер помещения

- лоджия

План этажа (части этажа), План здания (сооружения), План части здания (сооружения)

5 этаж

1 подъезд

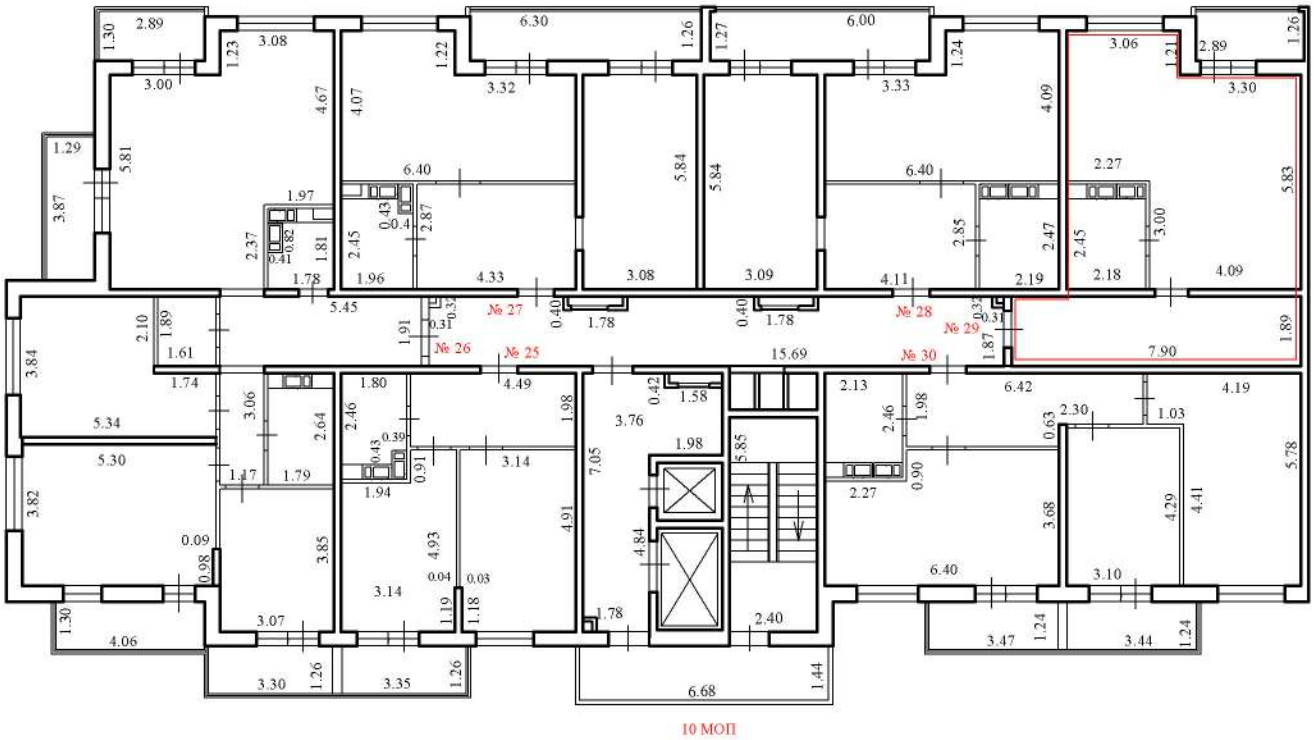

Условные обозначения:

№ 29 - номер помещения

3.55 - линейный размер (м)

Масштаб 1:200

- стены, перегородки

- стена с окном и дверью

- лестничная клетка с лифтом

10 МОП - номер помещения

- лоджия

План этажа (части этажа), План здания (сооружения), План части здания (сооружения)

5 этаж

1 подъезд

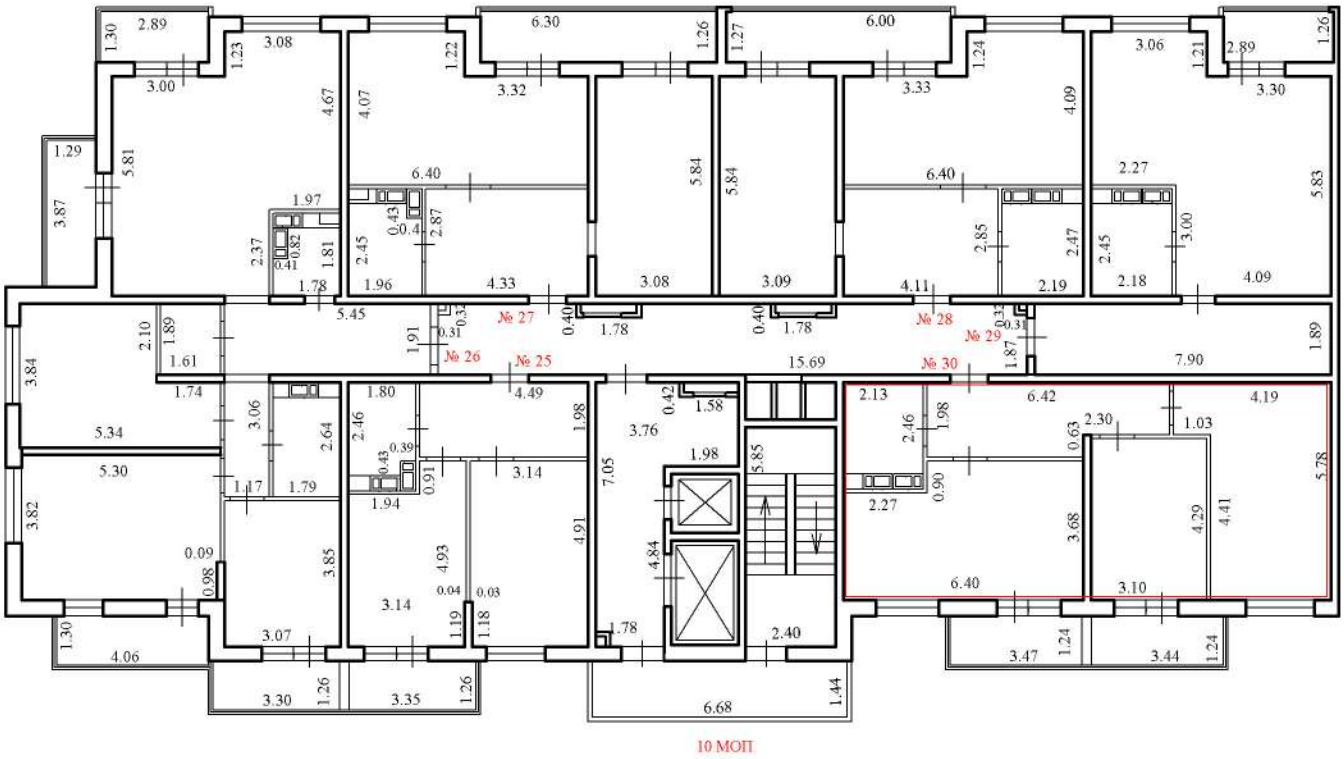

Условные обозначения:

№ 30 - номер помещения

3.55 - линейный размер (м)

Масштаб 1:200

- стены, перегородки

- стена с окном и дверью

- лестничная клетка с лифтом

10 МОП - номер помещения

- лоджия

План этажа (части этажа), План здания (сооружения), План части здания (сооружения)

6 этаж

1 подъезд

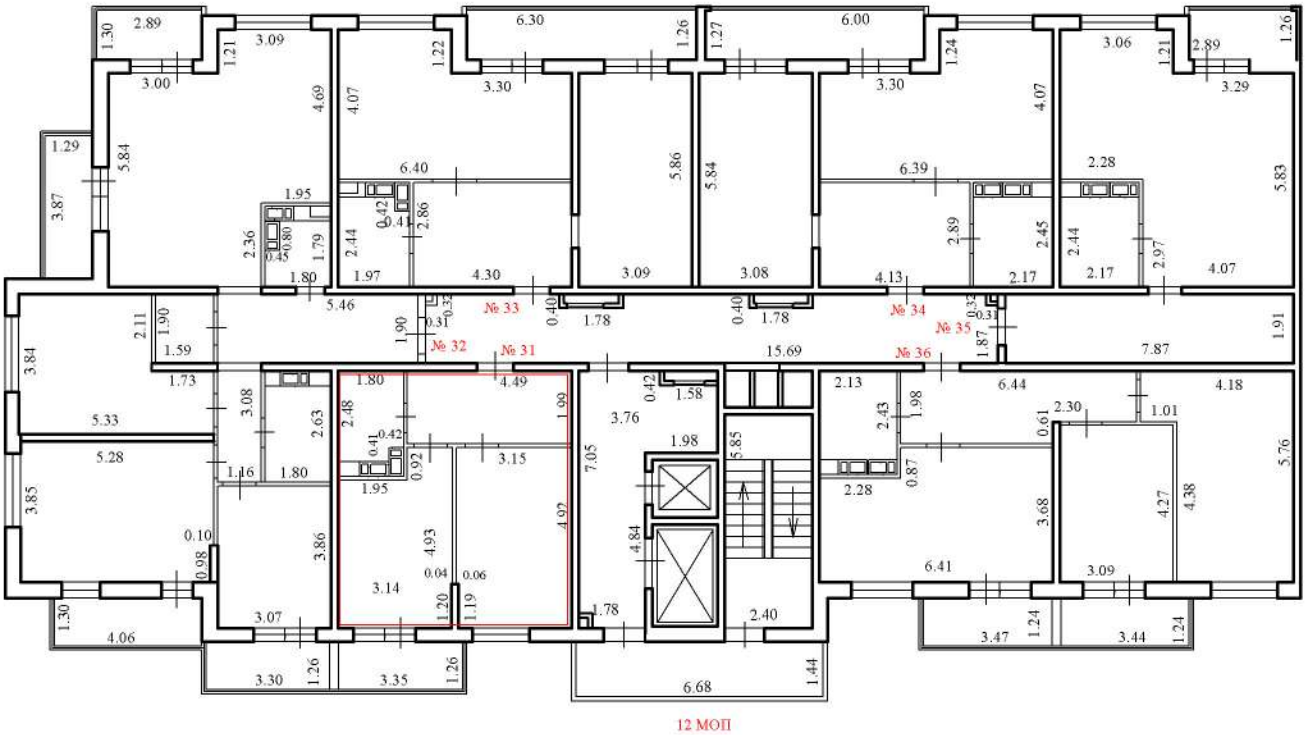

Условные обозначения:

№ 31 - номер помещения

3.55 - линейный размер (м)

- стены, перегородки

- стена с окном и дверью

- лестничная клетка с лифтом

12 МОП - номер помещения

- лоджия

Масштаб 1:200

План этажа (части этажа), План здания (сооружения), План части здания (сооружения)

6 этаж

1 подъезд

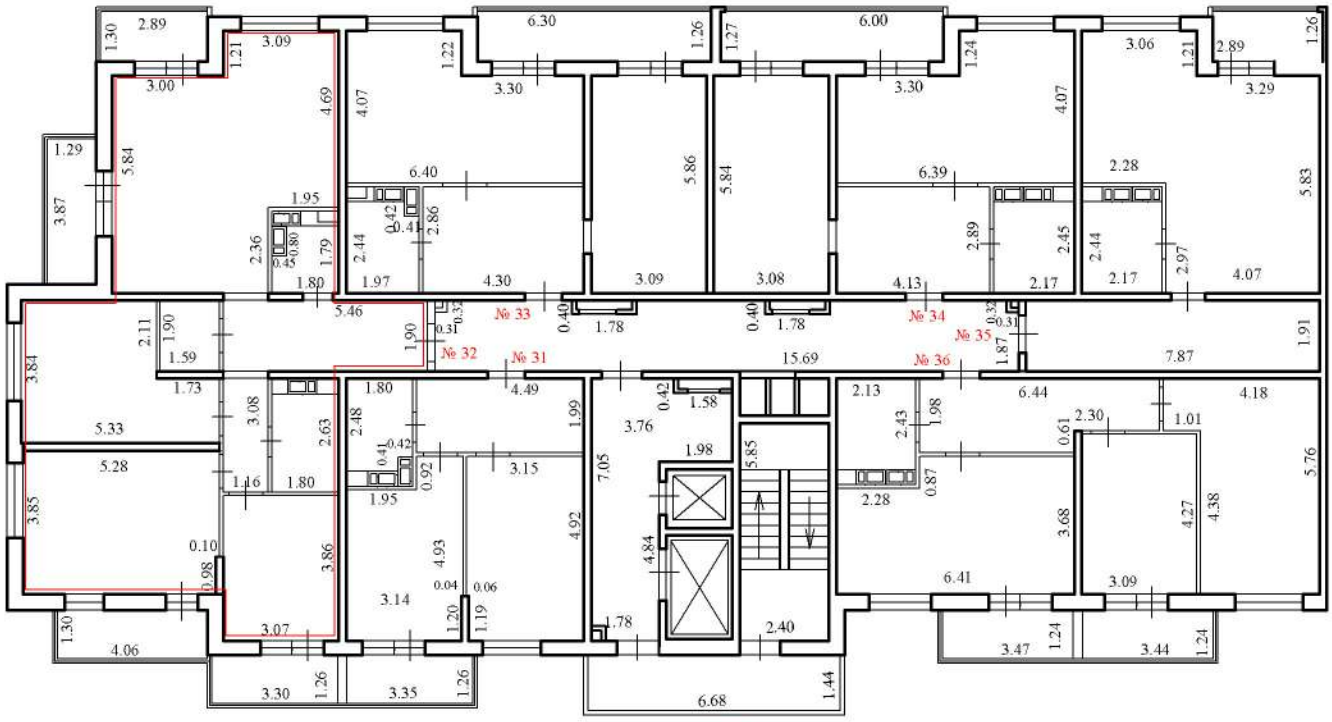

Условные обозначения:

№ 32 - номер помещения

3.55 - линейный размер (м)

- стены, перегородки

- стена с окном и дверью

- лестничная клетка с лифтом

12 МОП - номер помещения

- лоджия

Масштаб 1:200

План этажа (части этажа), План здания (сооружения), План части здания (сооружения)

6 этаж

1 подъезд

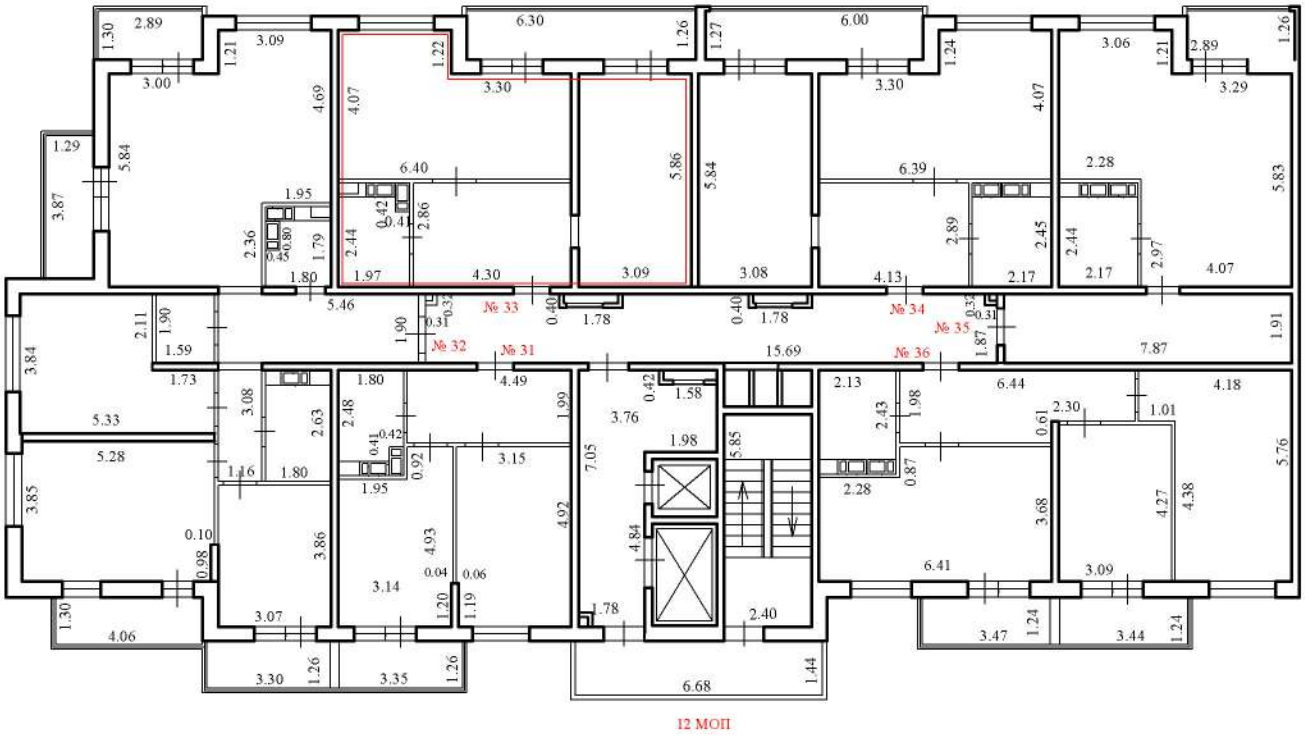

Условные обозначения:

№ 33 - номер помещения

3.55 - линейный размер (м)

- стены, перегородки

- стена с окном и дверью

- лестничная клетка с лифтом

12 МОП - номер помещения

- лоджия

Масштаб 1:200

План этажа (части этажа), План здания (сооружения), План части здания (сооружения)

6 этаж

1 подъезд

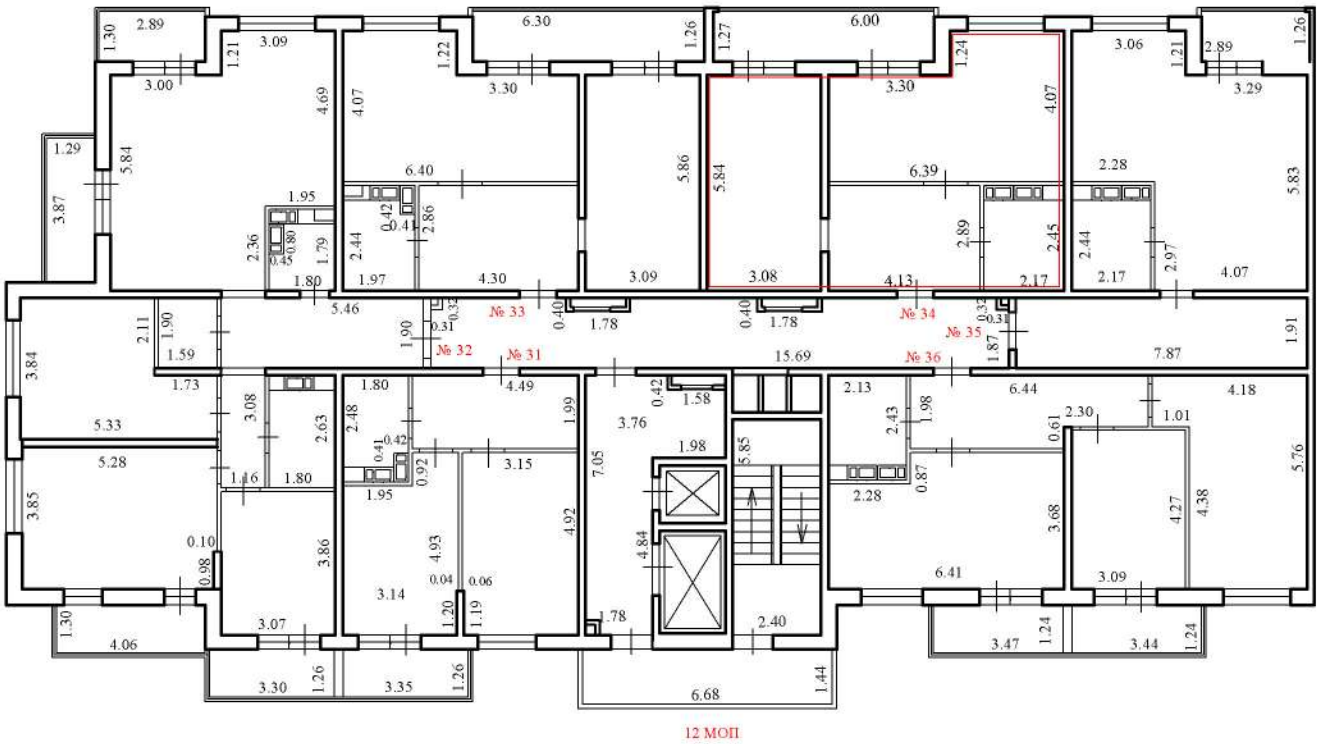

Условные обозначения:

№ 34 - номер помещения

3.55 - линейный размер (м)

- стены, перегородки

- стена с окном и дверью

- лестничная клетка с лифтом

12 МОП - номер помещения

- лоджия

Масштаб 1:200

План этажа (части этажа), План здания (сооружения), План части здания (сооружения)

6 этаж

1 подъезд

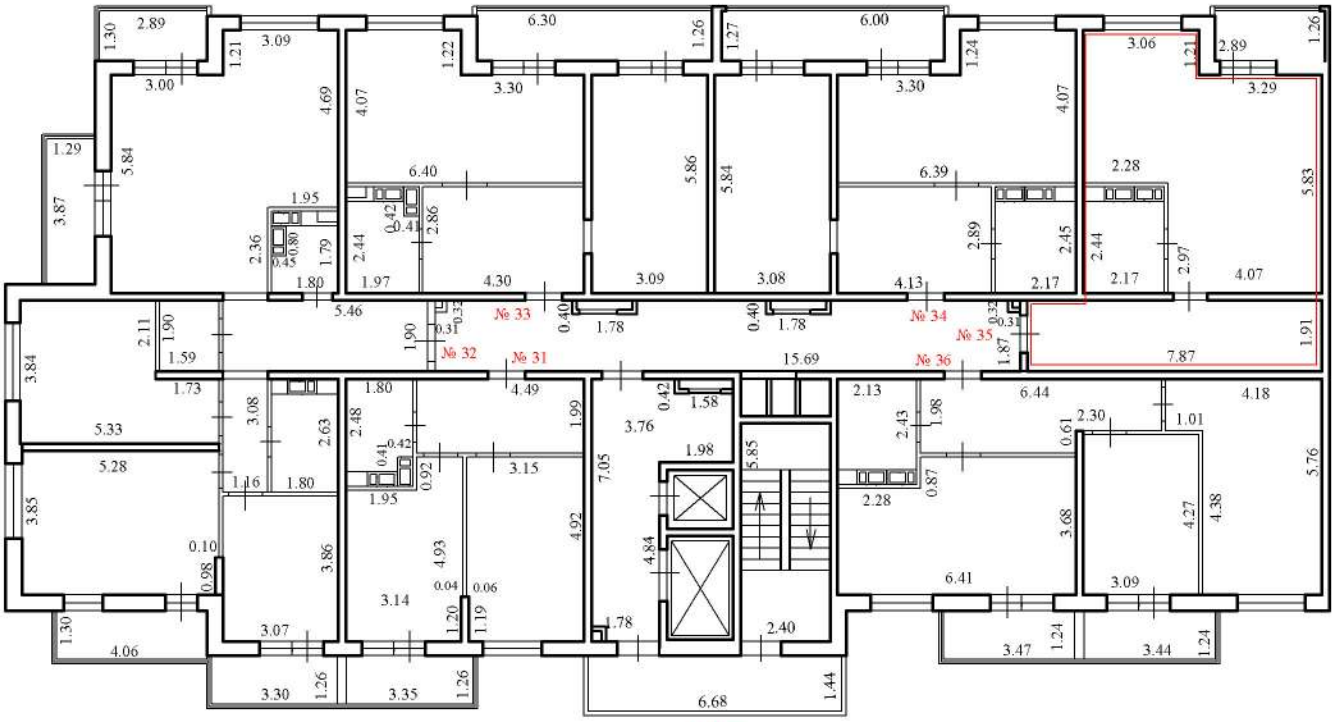

Условные обозначения:

№ 35 - номер помещения

3.55 - линейный размер (м)

- стены, перегородки

- стена с окном и дверью

- лестничная клетка с лифтом

12 МОП - номер помещения

- лоджия

Масштаб 1:200

План этажа (части этажа), План здания (сооружения), План части здания (сооружения)

6 этаж

1 подъезд

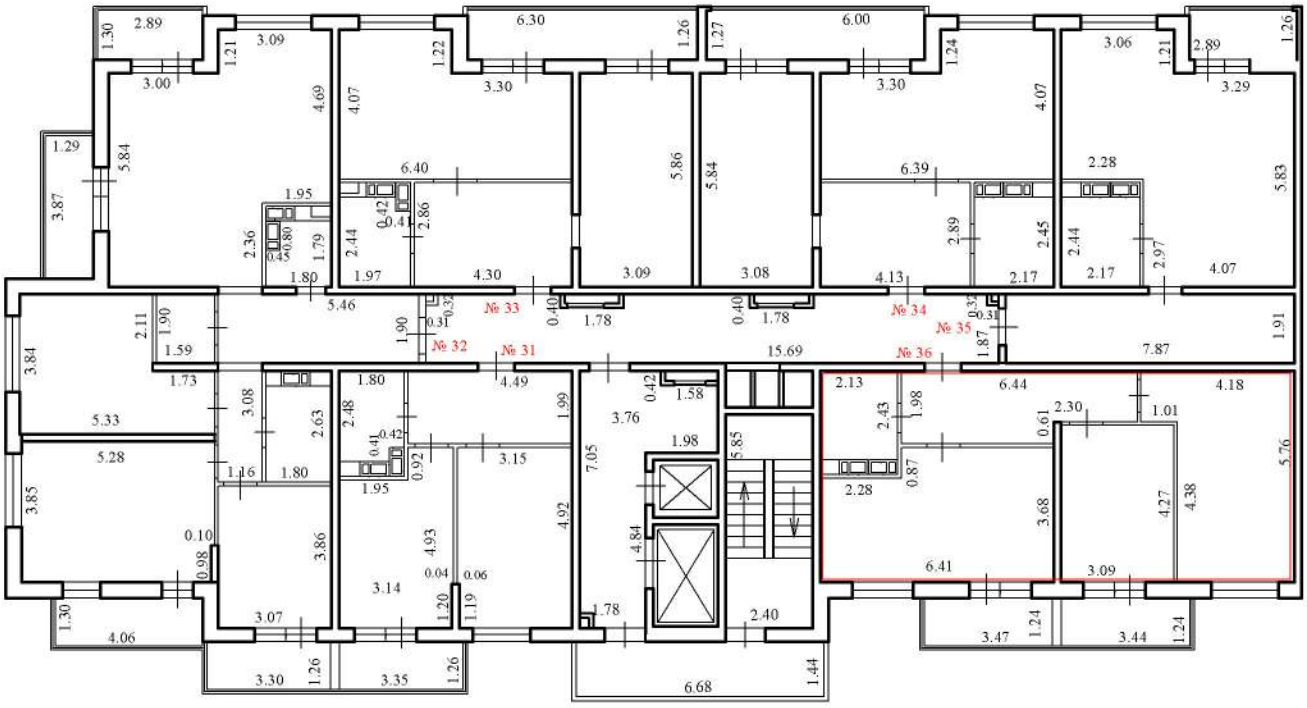

Условные обозначения:

№ 36 - номер помещения

3.55 - линейный размер (м)

- стены, перегородки

- стена с окном и дверью

- лестничная клетка с лифтом

12 МОП - номер помещения

- лоджия

Масштаб 1:200

План этажа (части этажа), План здания (сооружения), План части здания (сооружения)

7 этаж

1 подъезд

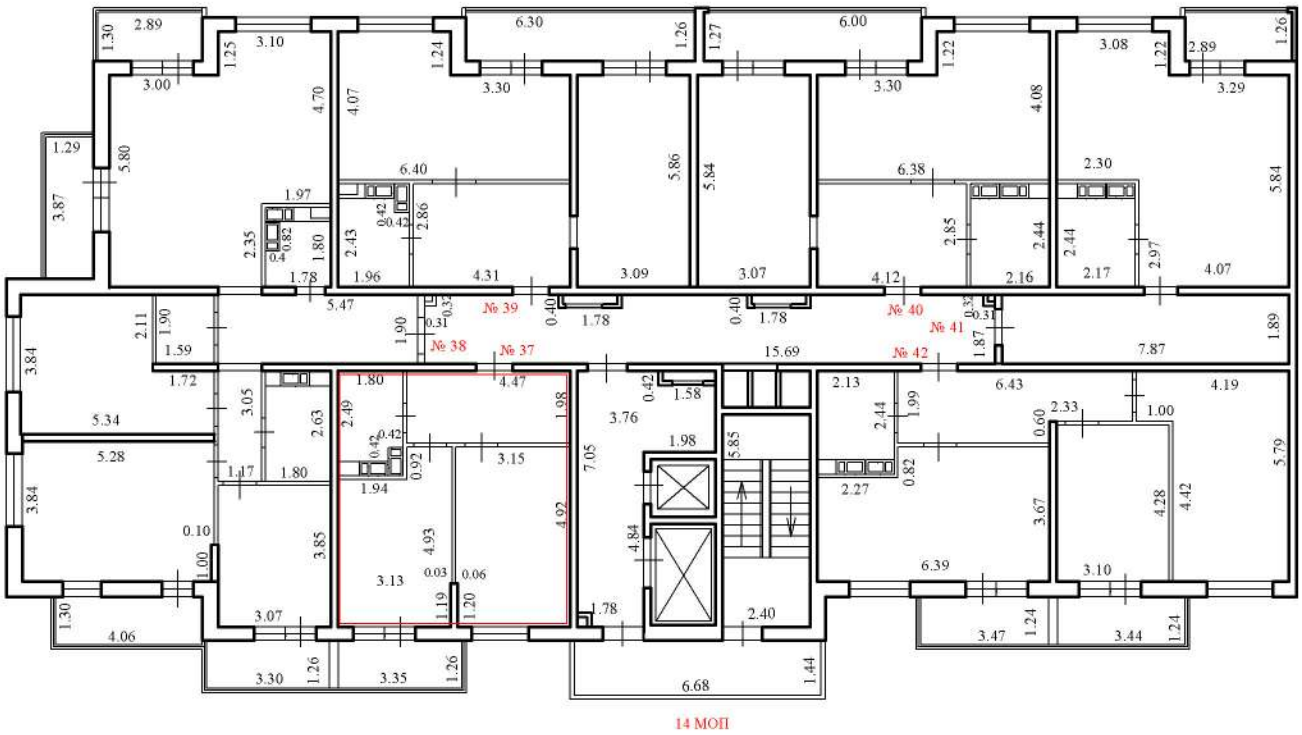

Условные обозначения:

№ 37 - номер помещения

3.55 - линейный размер (м)

- стены, перегородки

- стена с окном и дверью

- лестничная клетка с лифтом

14 МОП - номер помещения

- лоджия

Масштаб 1:200

План этажа (части этажа), План здания (сооружения), План части здания (сооружения)

7 этаж

1 подъезд

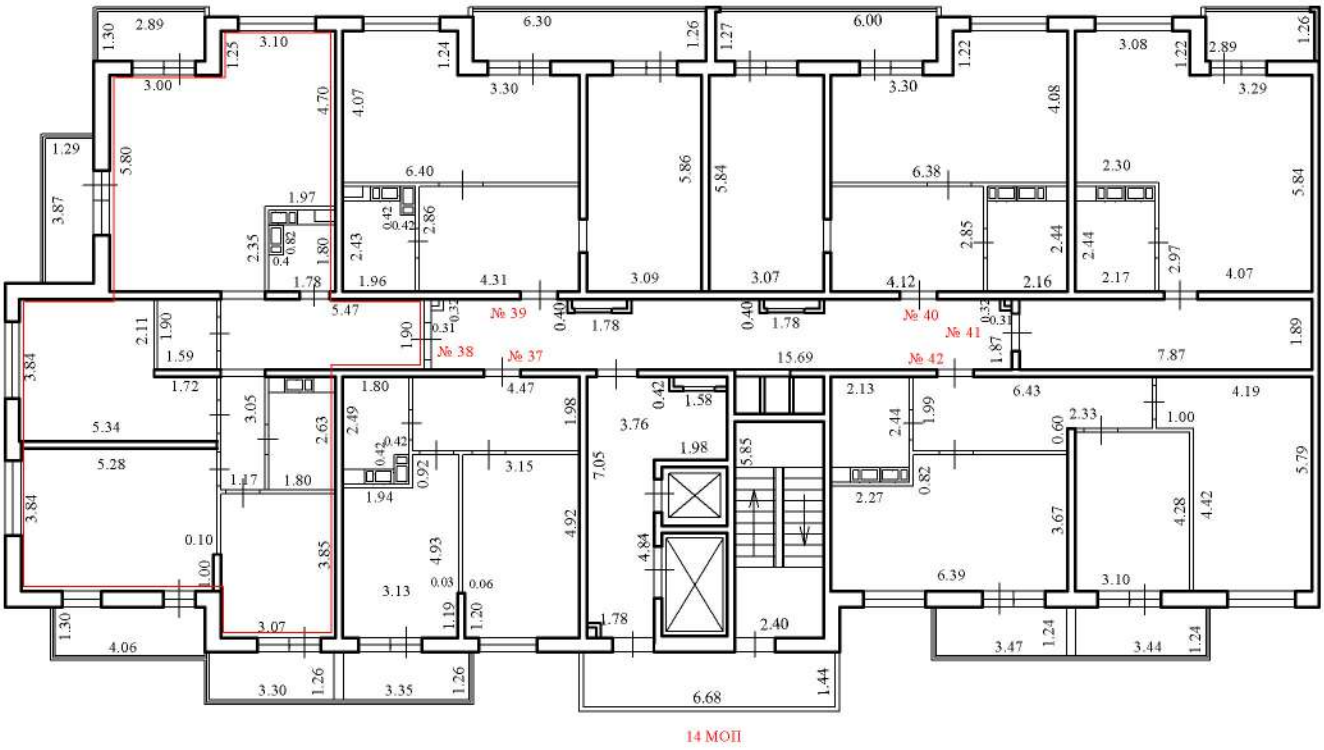

Условные обозначения:

№ 38 - номер помещения

3.55 - линейный размер (м)

Масштаб 1:200

- стены, перегородки

- стена с окном и дверью

- лестничная клетка с лифтом

14 МОП - номер помещения

- лоджия

План этажа (части этажа), План здания (сооружения), План части здания (сооружения)

7 этаж

1 подъезд

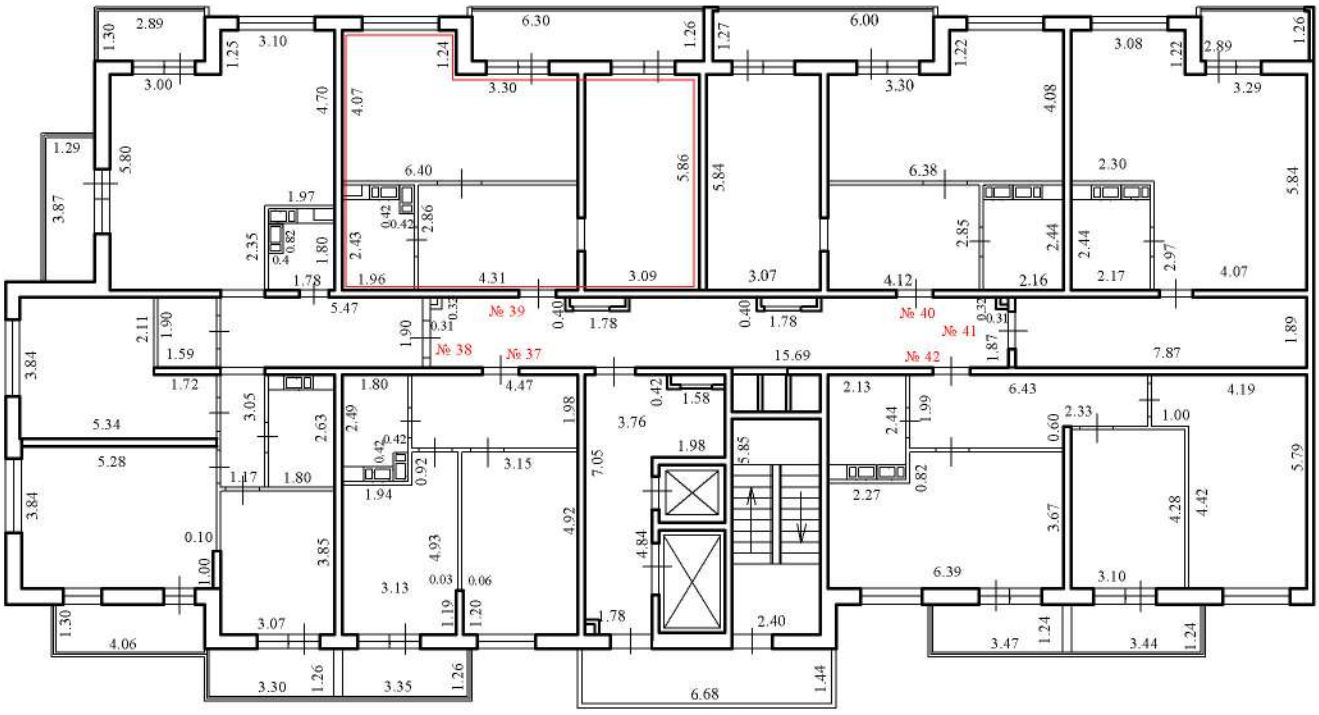

Условные обозначения:

№ 39 - номер помещения

3.55 - линейный размер (м)

- стены, перегородки

- стена с окном и дверью

- лестничная клетка с лифтом

14 МОП - номер помещения

- лоджия

Масштаб 1:200

План этажа (части этажа), План здания (сооружения), План части здания (сооружения)

7 этаж

1 подъезд

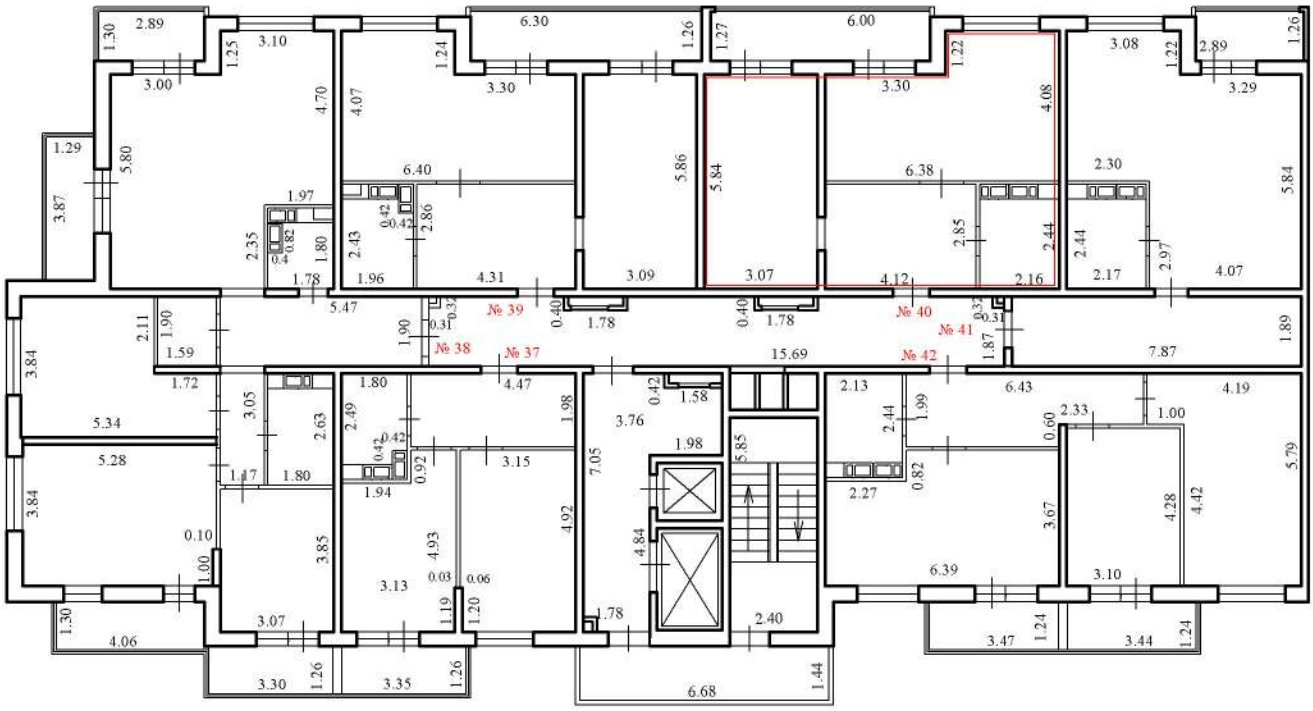

Условные обозначения:

№ 40 - номер помещения

3.55 - линейный размер (м)

- стены, перегородки

- стена с окном и дверью

- лестничная клетка с лифтом

14 МОП - номер помещения

- лоджия

Масштаб 1:200

План этажа (части этажа), План здания (сооружения), План части здания (сооружения)

7 этаж

1 подъезд

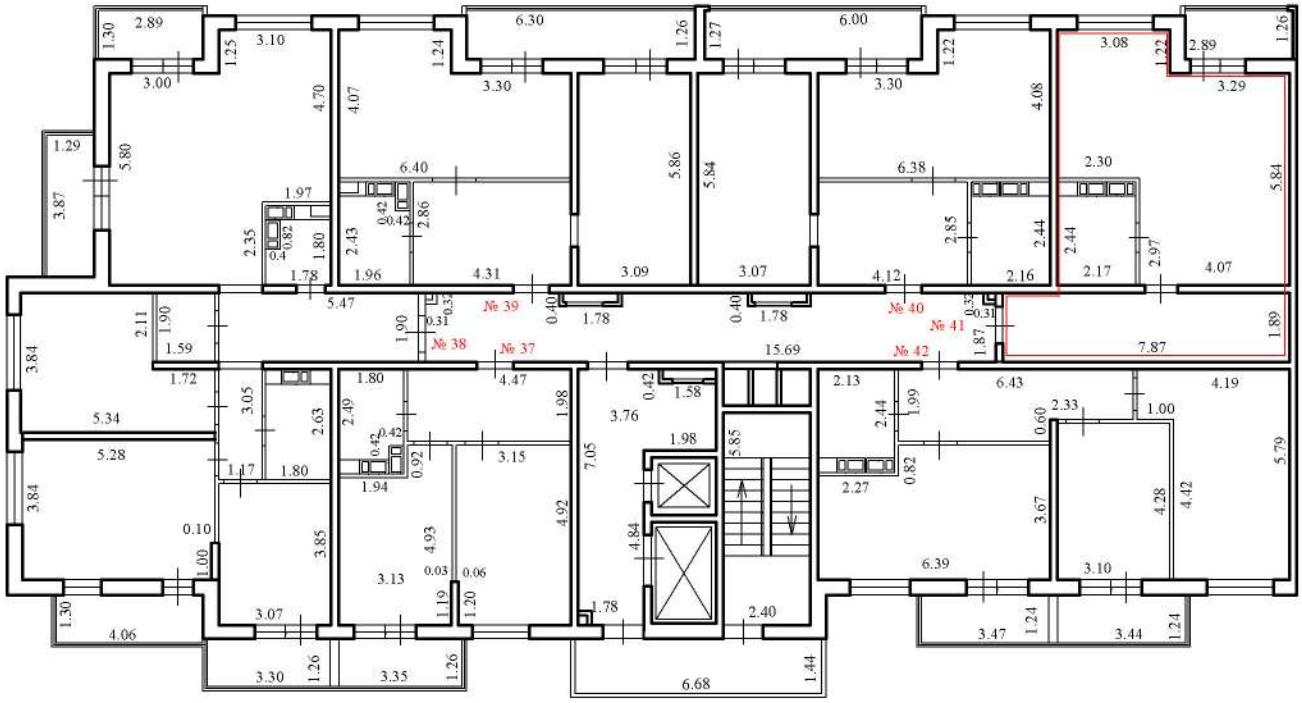

Условные обозначения:

№ 41 - номер помещения

3.55 - линейный размер (м)

- стены, перегородки

- стена с окном и дверью

- лестничная клетка с лифтом

14 МОП - номер помещения

- лоджия

Масштаб 1:200

План этажа (части этажа), План здания (сооружения), План части здания (сооружения)

7 этаж

1 подъезд

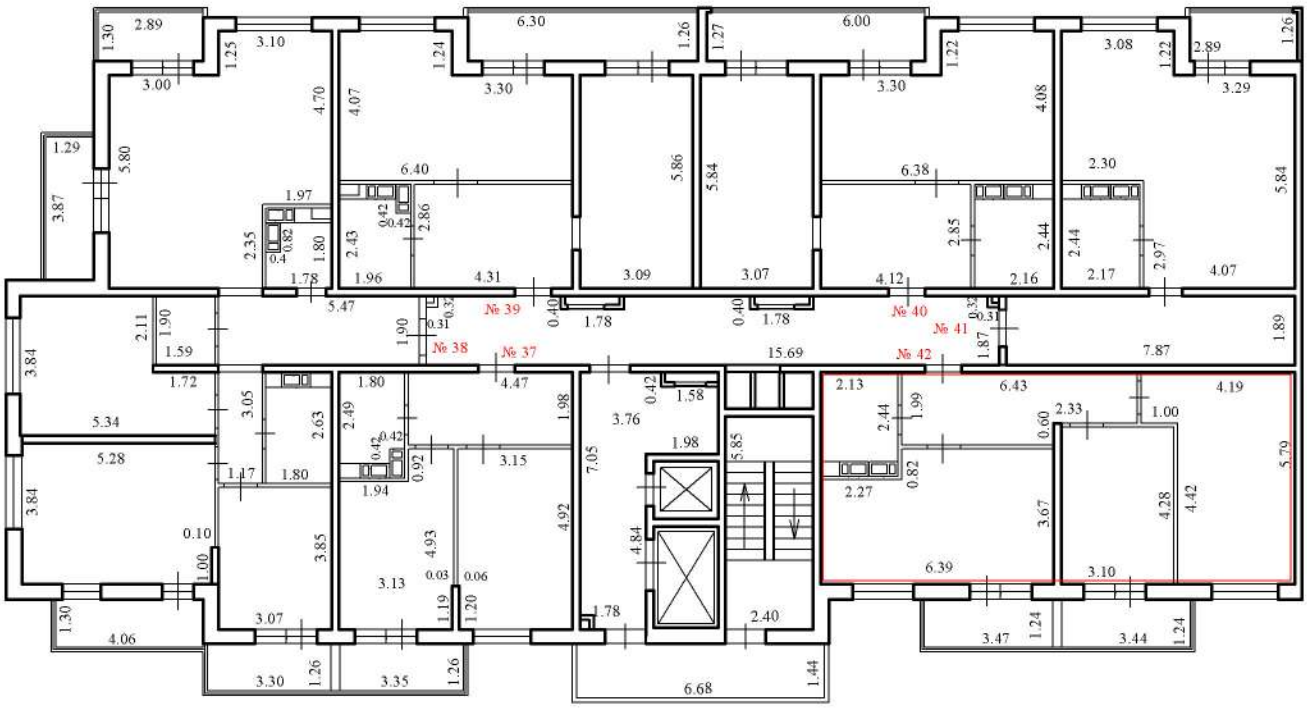

Условные обозначения:

№ 42 - номер помещения

3.55 - линейный размер (м)

Масштаб 1:200

- стены, перегородки

- стена с окном и дверью

- лестничная клетка с лифтом

14 МОП - номер помещения

- лоджия

План этажа (части этажа), План здания (сооружения), План части здания (сооружения)

8 этаж

1 подъезд

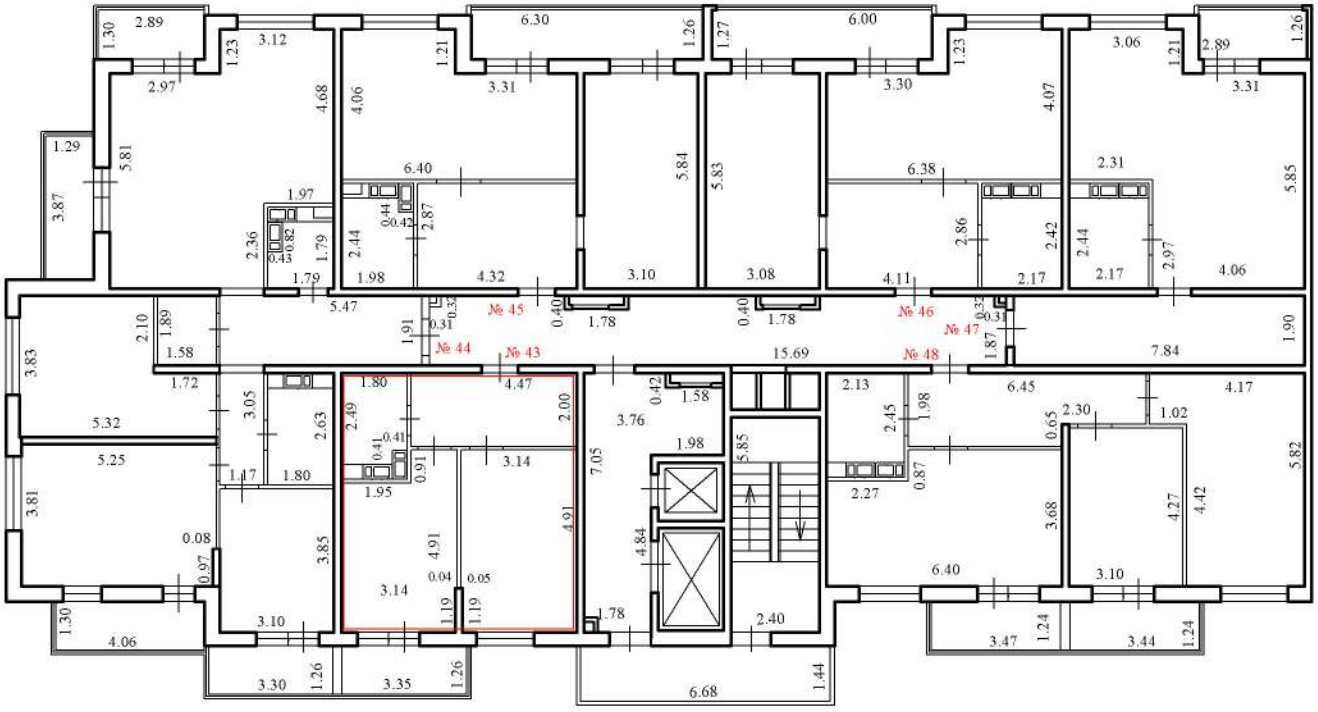

Условные обозначения:

№ 43 - номер помещения

3,55 - линейный размер (м)

Масштаб 1:200

- стены, перегородки

- стена с окном и дверью

- лестничная клетка с лифтом

16 МОП - номер помещения

- лоджия

План этажа (части этажа), План здания (сооружения), План части здания (сооружения)

8 этаж

1 подъезд

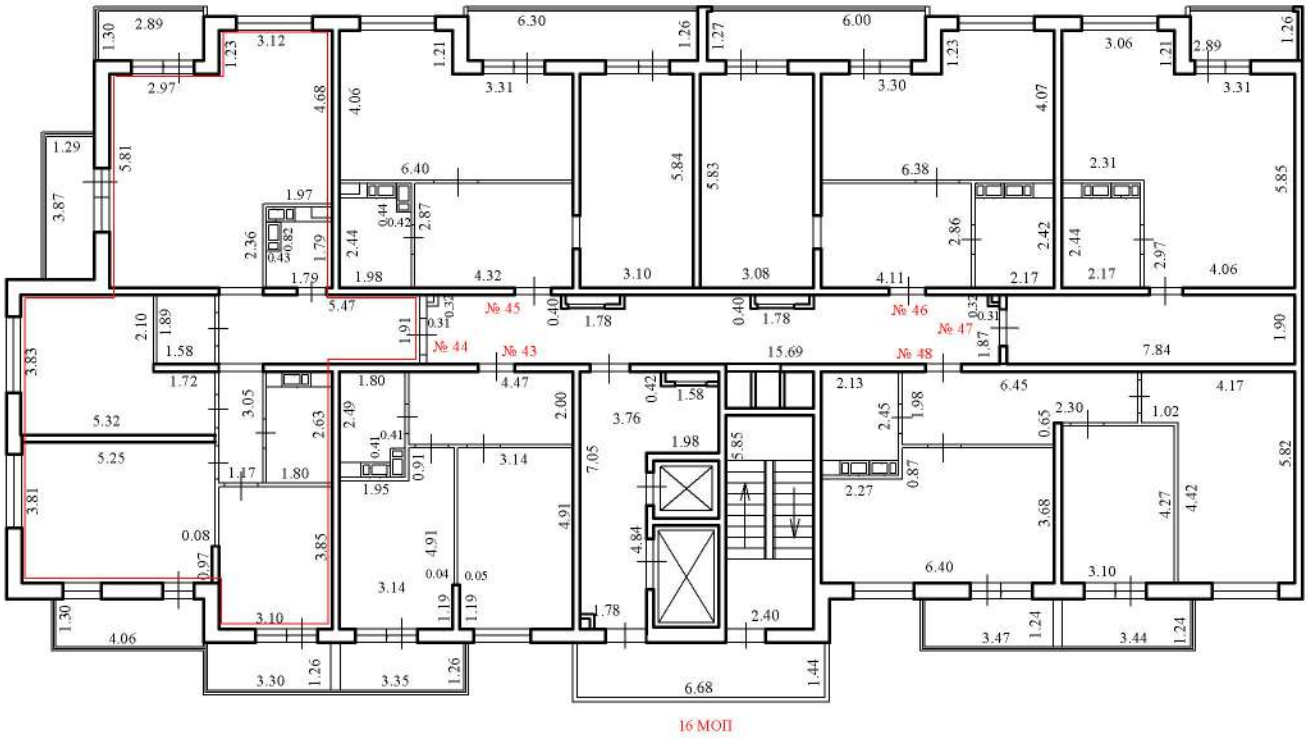

Условные обозначения:

№ 44 - номер помещения

3.55 - линейный размер (м)

Масштаб 1:200

- стены, перегородки

- стена с окном и дверью

- лестничная клетка с лифтом

16 МОП - номер помещения

- лоджия

План этажа (части этажа), План здания (сооружения), План части здания (сооружения)

8 этаж

1 подъезд

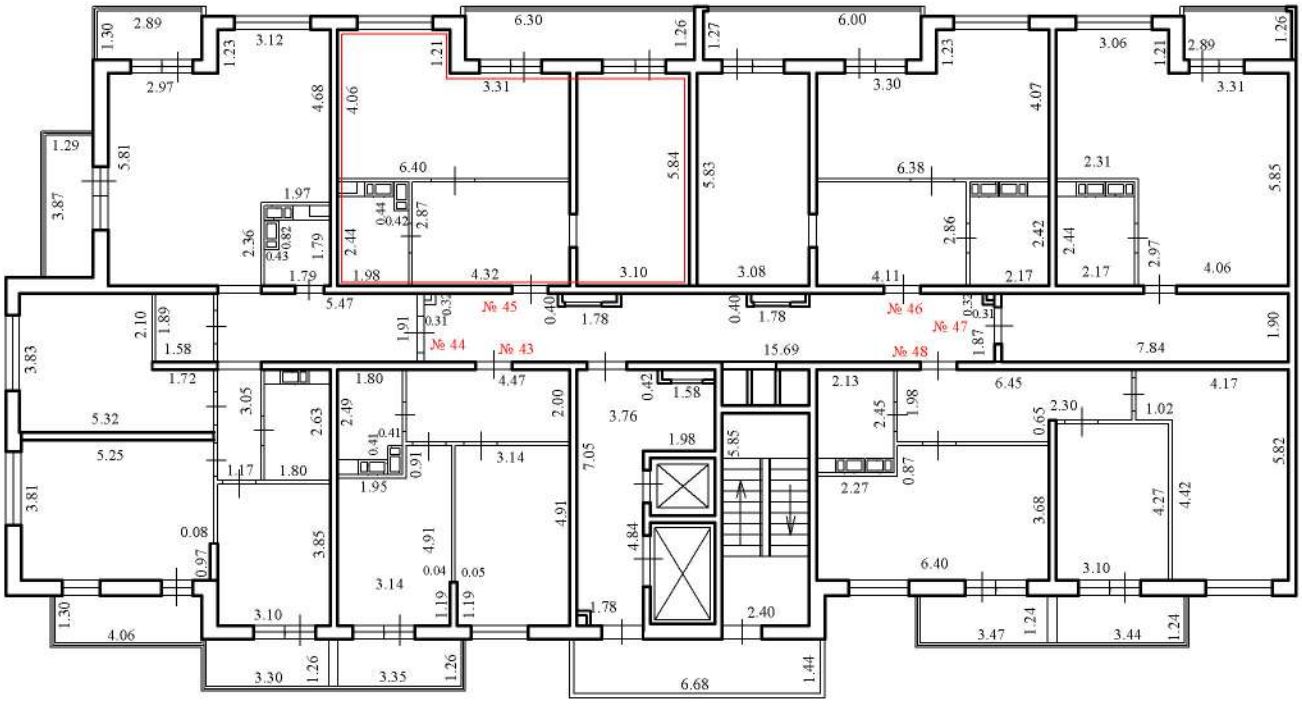

Условные обозначения:

№ 45 - номер помещения

3.55 - линейный размер (м)

Масштаб 1:200

- стены, перегородки

- стена с окном и дверью

- лестничная клетка с лифтом

16 МОП - номер помещения

- лоджия

План этажа (части этажа), План здания (сооружения), План части здания (сооружения)

8 этаж

1 подъезд

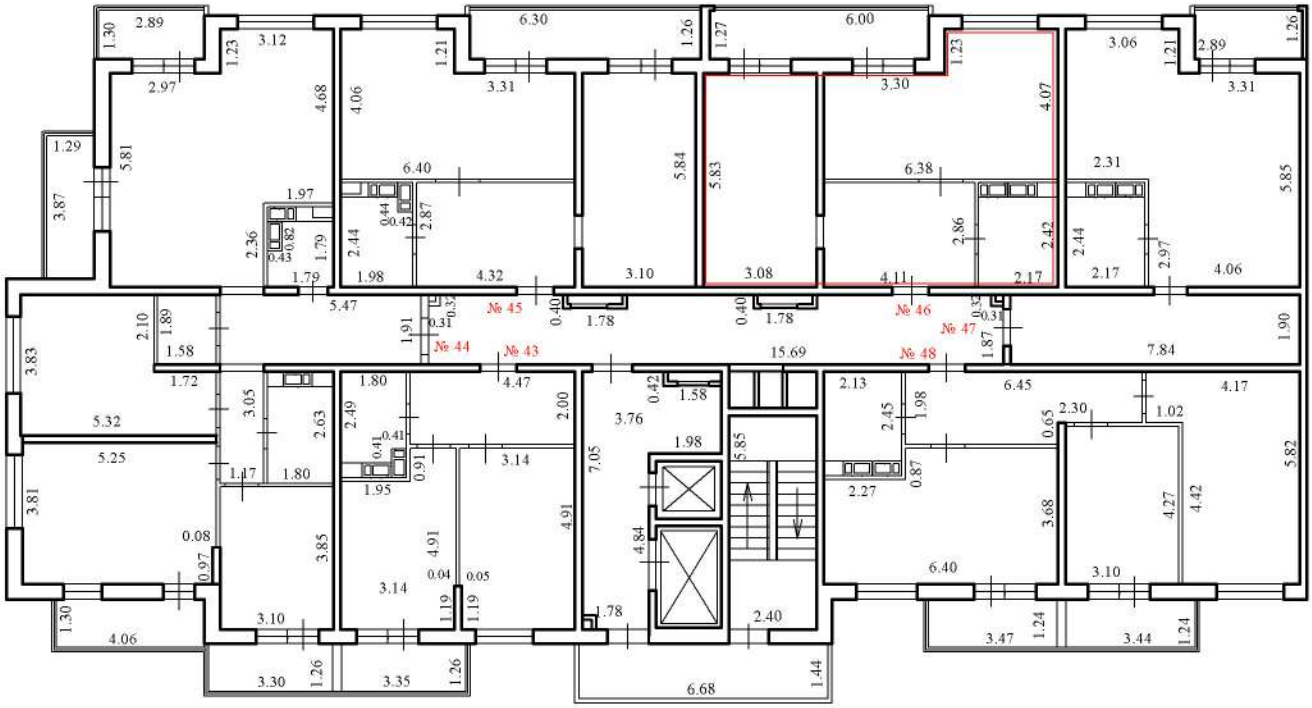

Условные обозначения:

№ 46 - номер помещения

3.55 - линейный размер (м)

Масштаб 1:200

- стены, перегородки

- стена с окном и дверью

- лестничная клетка с лифтом

16 МОП - номер помещения

- лоджия

План этажа (части этажа), План здания (сооружения), План части здания (сооружения)

8 этаж

1 подъезд

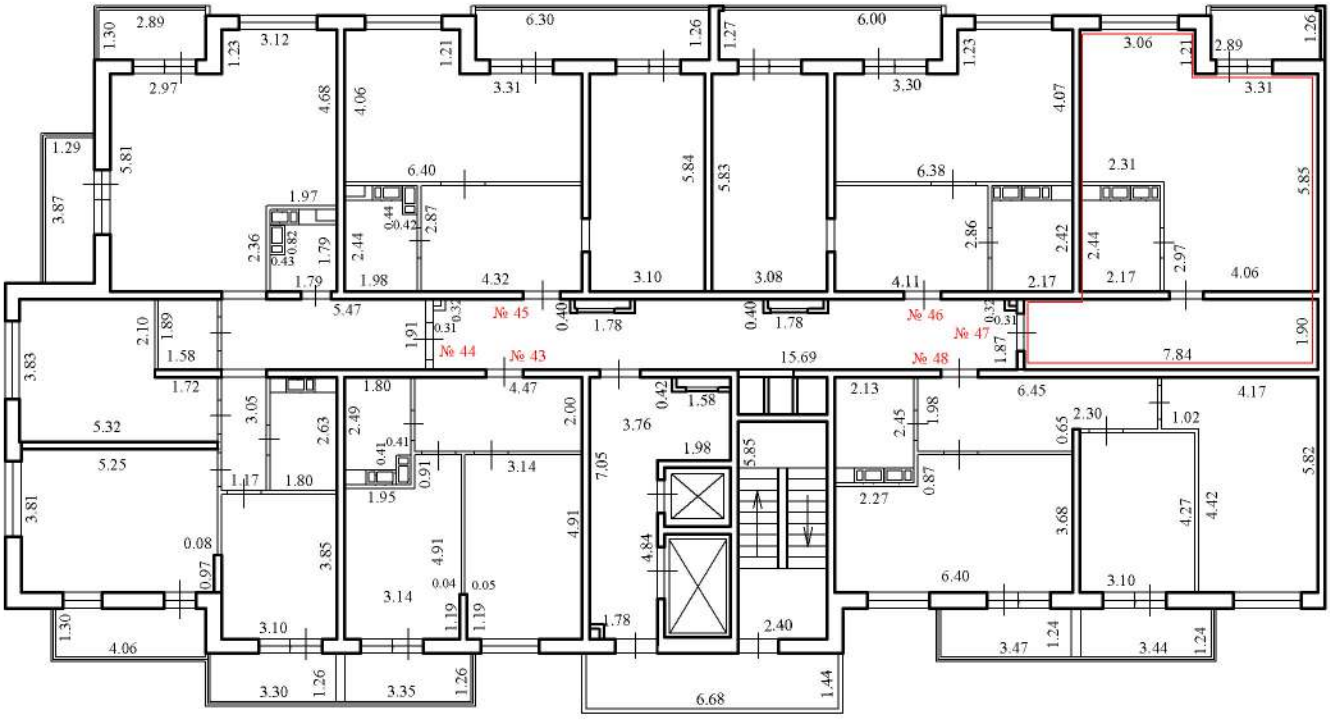

Условные обозначения:

№ 47 - номер помещения

3.55 - линейный размер (м)

Масштаб 1:200

- стены, перегородки

- стена с окном и дверью

- лестничная клетка с лифтом

16 МОП - номер помещения

- лоджия

План этажа (части этажа), План здания (сооружения), План части здания (сооружения)

8 этаж

1 подъезд

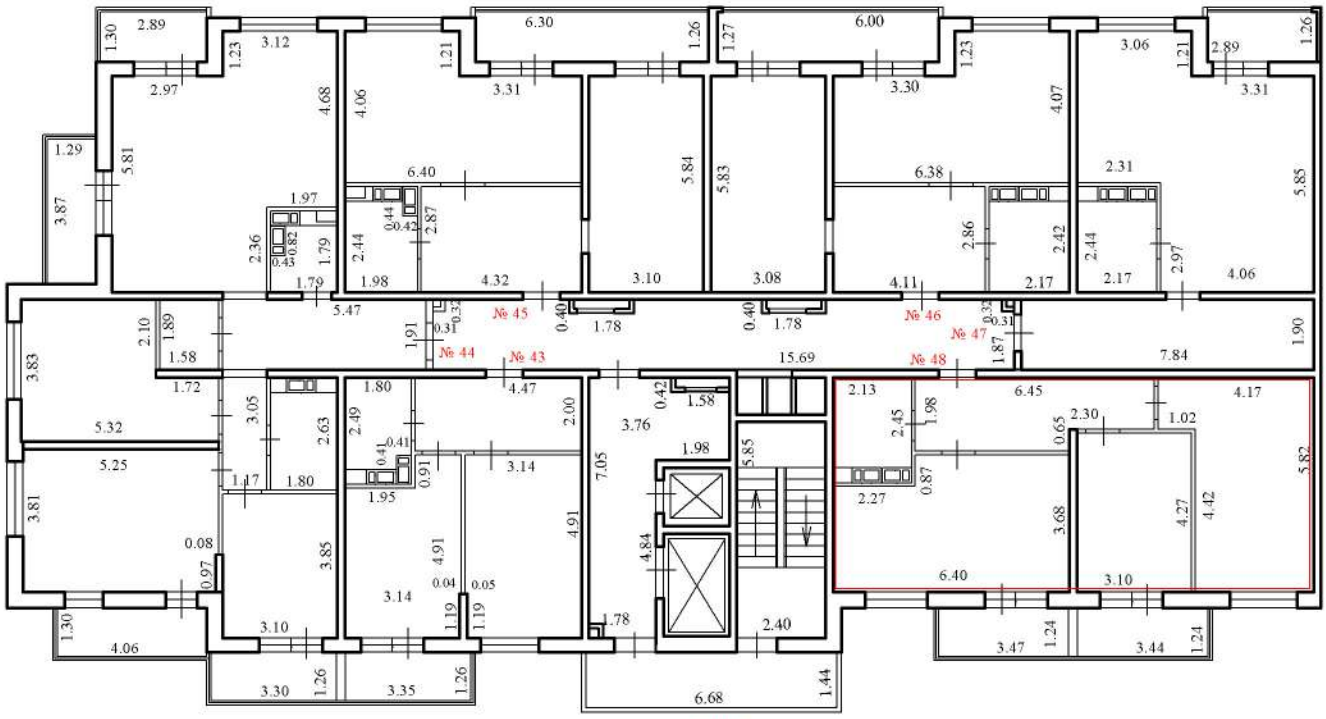

Условные обозначения:

№ 48 - номер помещения

3.55 - линейный размер (м)

Масштаб 1:200

- стены, перегородки

- стена с окном и дверью

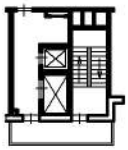

- лестничная клетка с лифтом

16 МОП - номер помещения

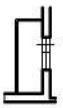

- лоджия

План этажа (части этажа), План здания (сооружения), План части здания (сооружения)

9 этаж

1 подъезд

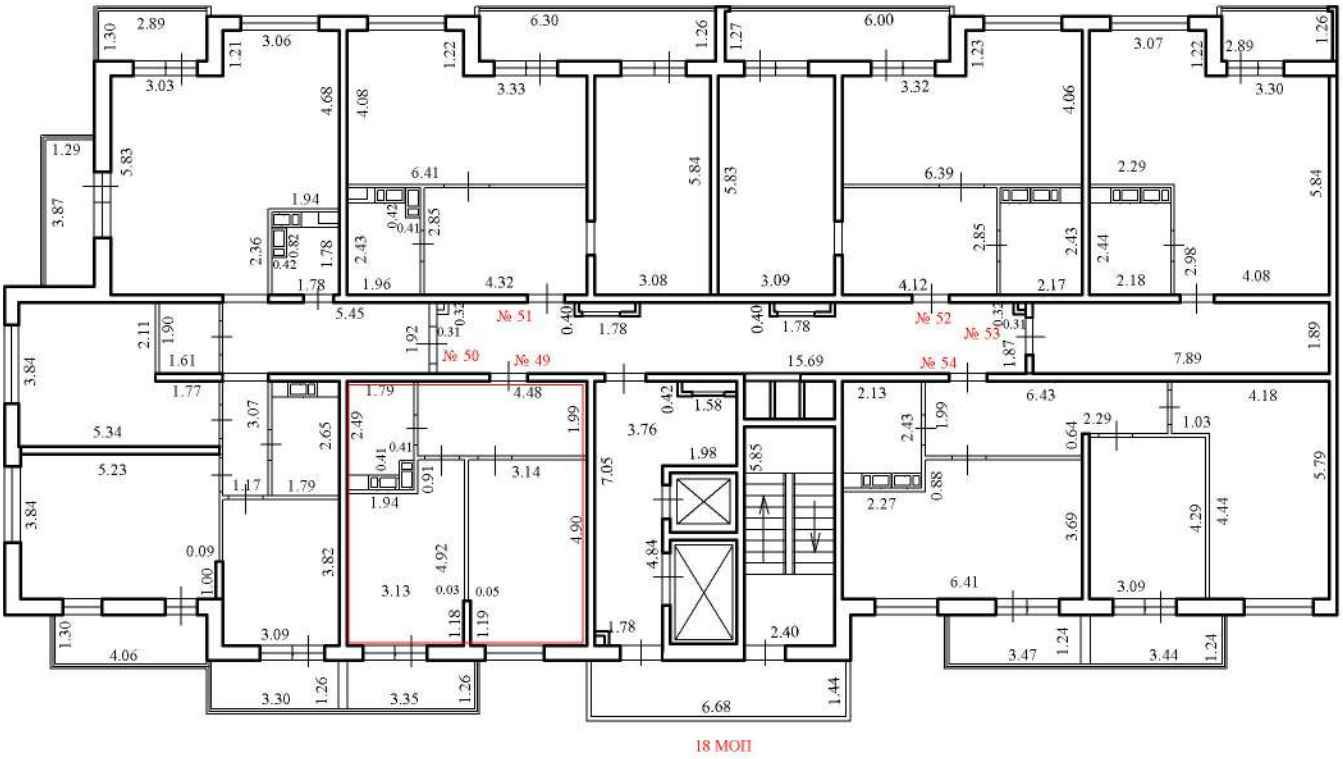

Условные обозначения:

№ 49 - номер помещения

3.55 - линейный размер (м)

- стены, перегородки

- стена с окном и дверью

- лестничная клетка с лифтом

18 МОП - номер помещения

- лоджия

Масштаб 1:200

План этажа (части этажа), План здания (сооружения), План части здания (сооружения)

9 этаж

1 подъезд

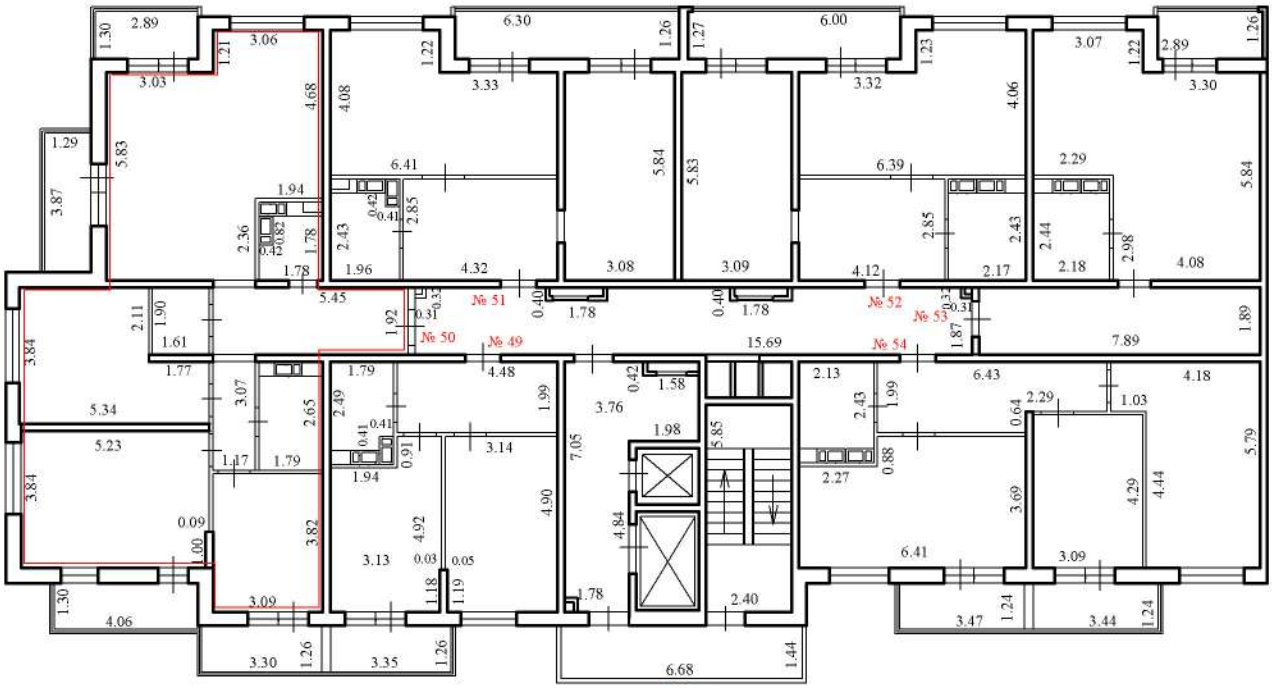

Условные обозначения:

№ 50 - номер помещения

3.55 - линейный размер (м)

- стены, перегородки

- стена с окном и дверью

- лестничная клетка с лифтом

18 МОП - номер помещения

- лоджия

Масштаб 1:200

План этажа (части этажа), План здания (сооружения), План части здания (сооружения)

9 этаж

1 подъезд

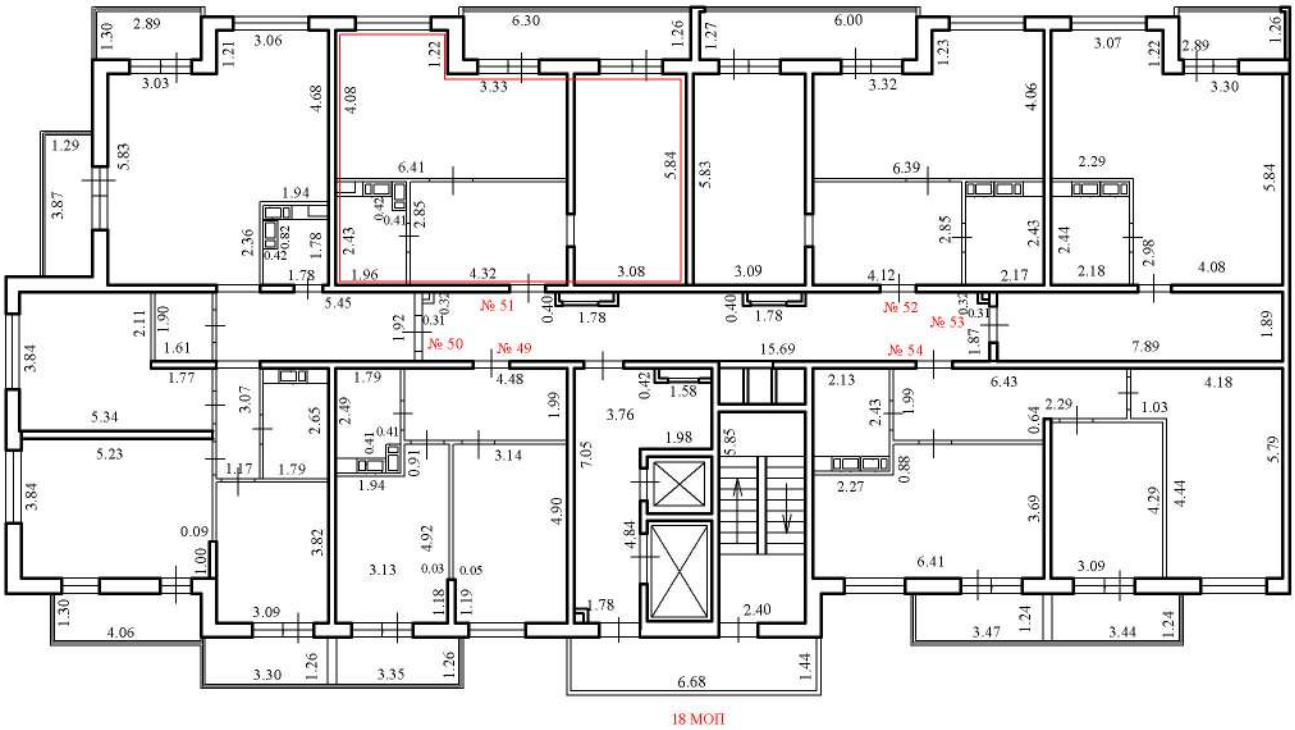

Условные обозначения:

№ 51 - номер помещения

3.55 - линейный размер (м)

Масштаб 1:200

- стены, перегородки

- стена с окном и дверью

- лестничная клетка с лифтом

18 МОП - номер помещения

- лоджия

План этажа (части этажа), План здания (сооружения), План части здания (сооружения)

9 этаж

1 подъезд

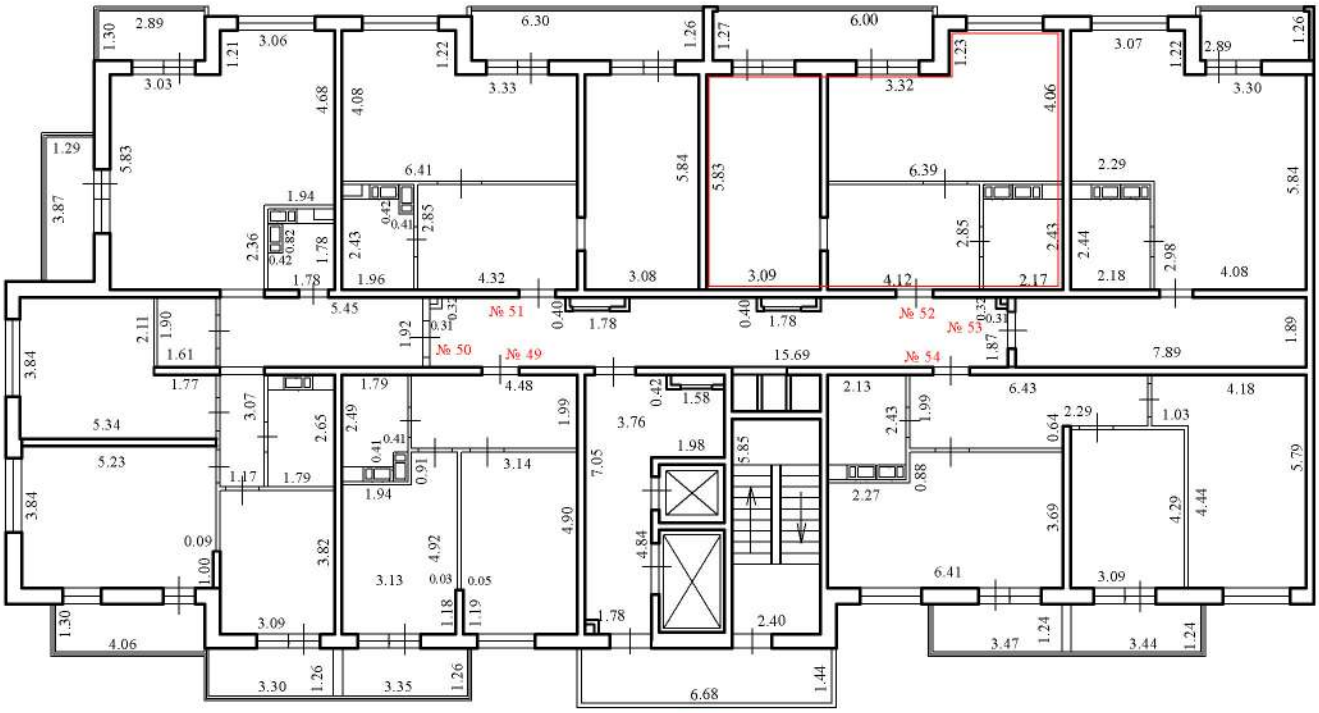

Условные обозначения:

№ 52 - номер помещения

3.55 - линейный размер (м)

- стены, перегородки

- стена с окном и дверью

- лестничная клетка с лифтом

18 МОП - номер помещения

- лоджия

Масштаб 1:200

План этажа (части этажа), План здания (сооружения), План части здания (сооружения)

9 этаж

1 подъезд

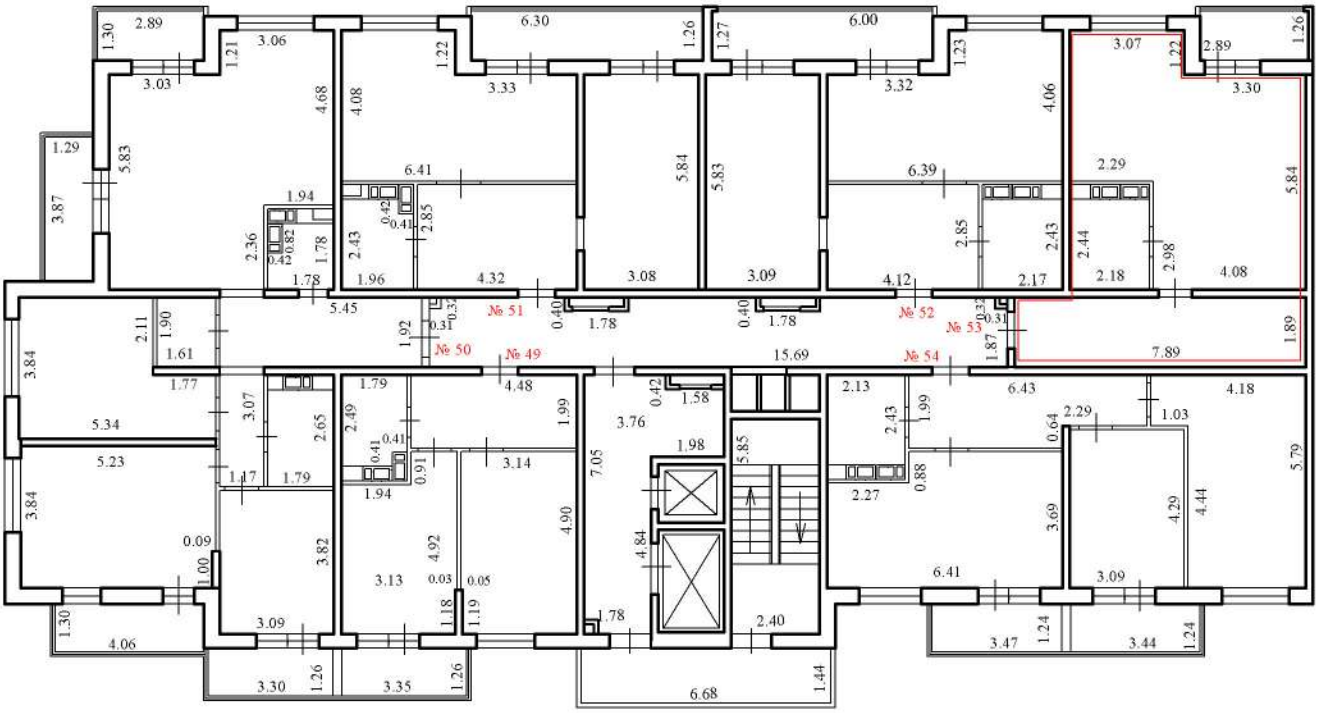

Условные обозначения:

№ 53 - номер помещения

3.55 - линейный размер (м)

- стены, перегородки

- стена с окном и дверью

- лестничная клетка с лифтом

18 МОП - номер помещения

- лоджия

Масштаб 1:200

План этажа (части этажа), План здания (сооружения), План части здания (сооружения)

9 этаж

1 подъезд

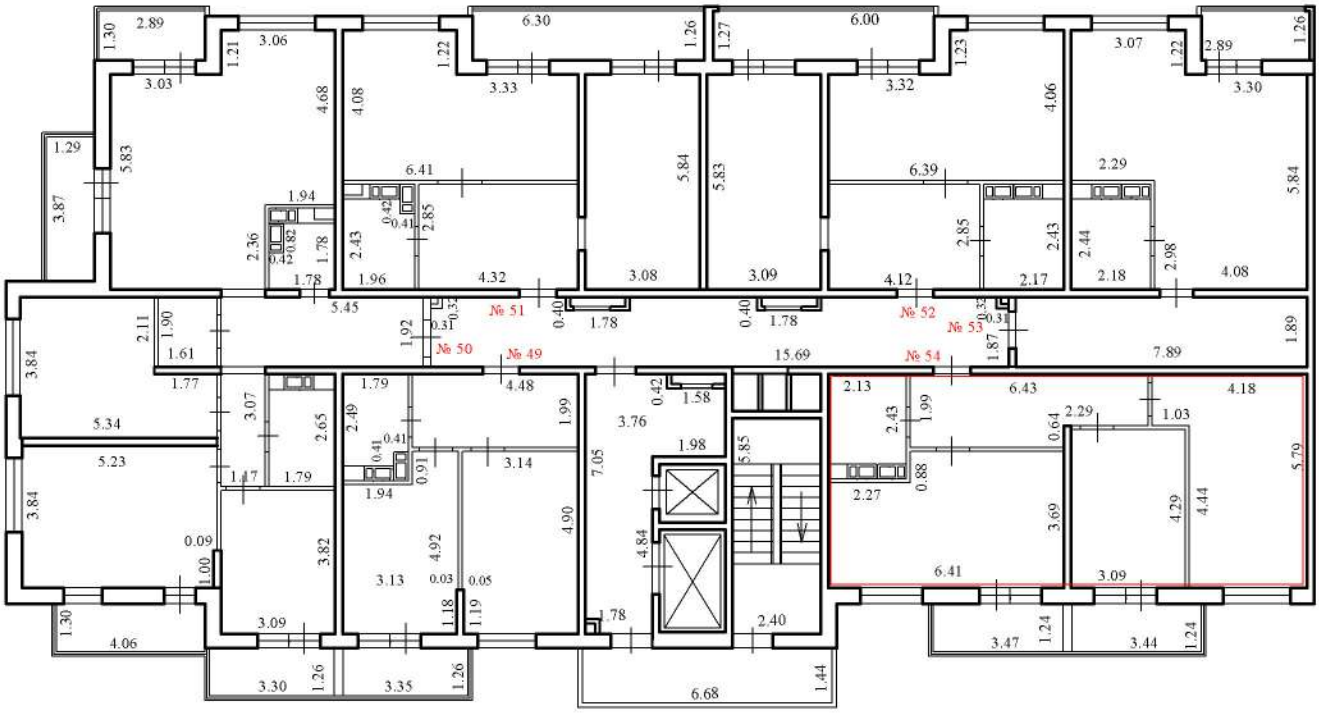

Условные обозначения:

№ 54 - номер помещения

3.55 - линейный размер (м)

- стены, перегородки

- стена с окном и дверью

- лестничная клетка с лифтом

18 МОП - номер помещения

- лоджия

Масштаб 1:200

План этажа (части этажа), План здания (сооружения), План части здания (сооружения)

10 этаж

1 подъезд

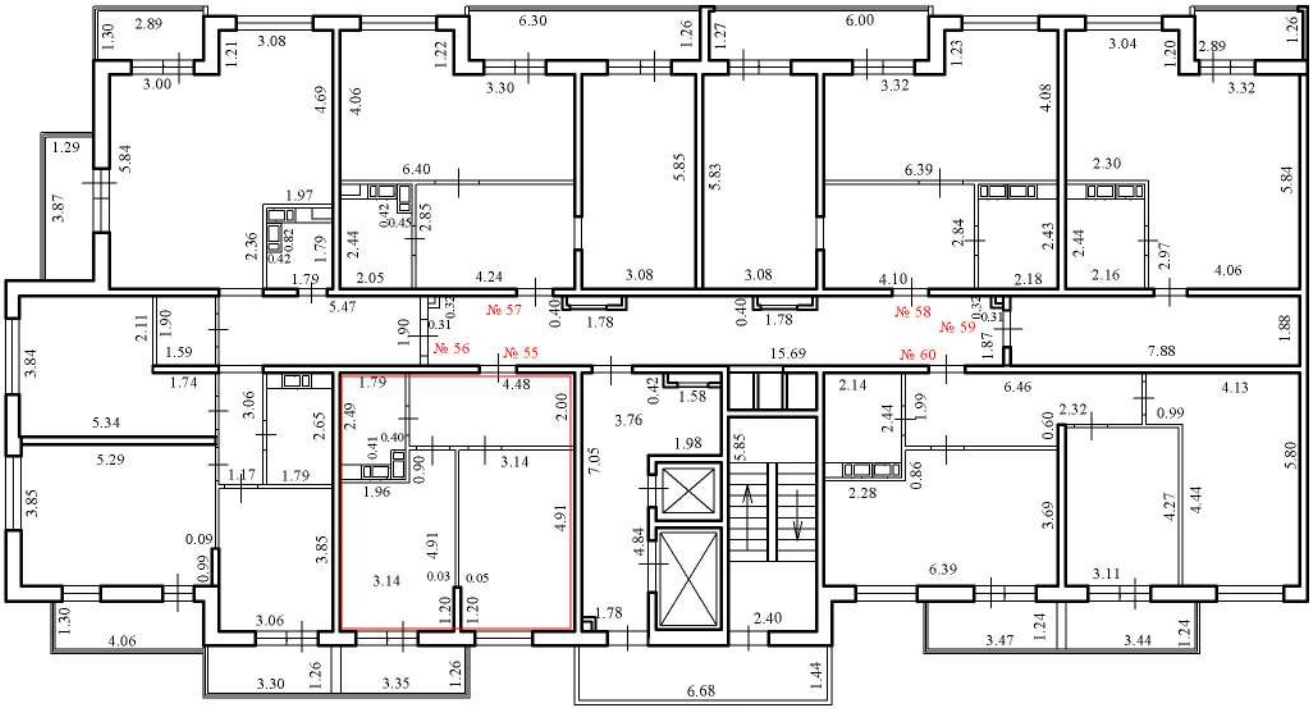

Условные обозначения:

№ 55 - номер помещения

3.55 - линейный размер (м)

- стены, перегородки

- стена с окном и дверью

- лестничная клетка с лифтом

20 МОП - номер помещения

- лоджия

Масштаб 1:200

План этажа (части этажа), План здания (сооружения), План части здания (сооружения)

10 этаж

1 подъезд

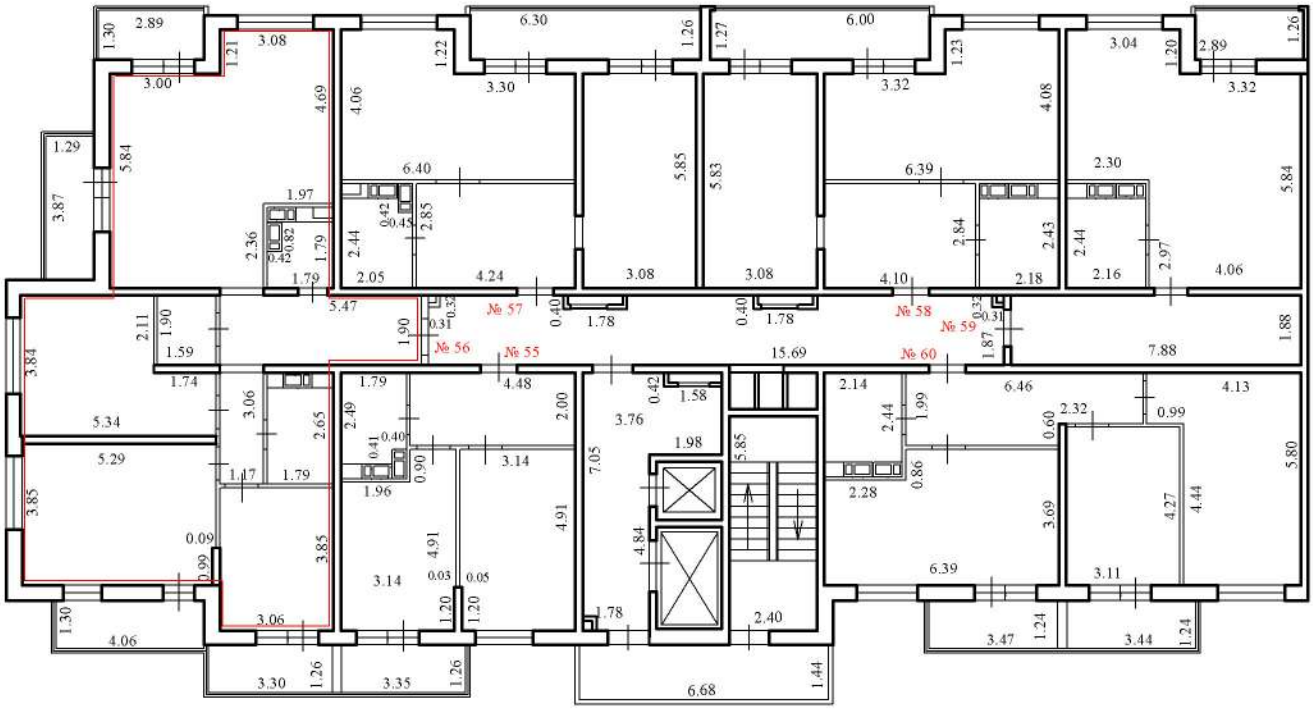

Условные обозначения:

№ 56 - номер помещения

3.55 - линейный размер (м)

- стены, перегородки

- стена с окном и дверью

- лестничная клетка с лифтом

20 МОП - номер помещения

- лоджия

Масштаб 1:200

План этажа (части этажа), План здания (сооружения), План части здания (сооружения)

10 этаж

1 подъезд

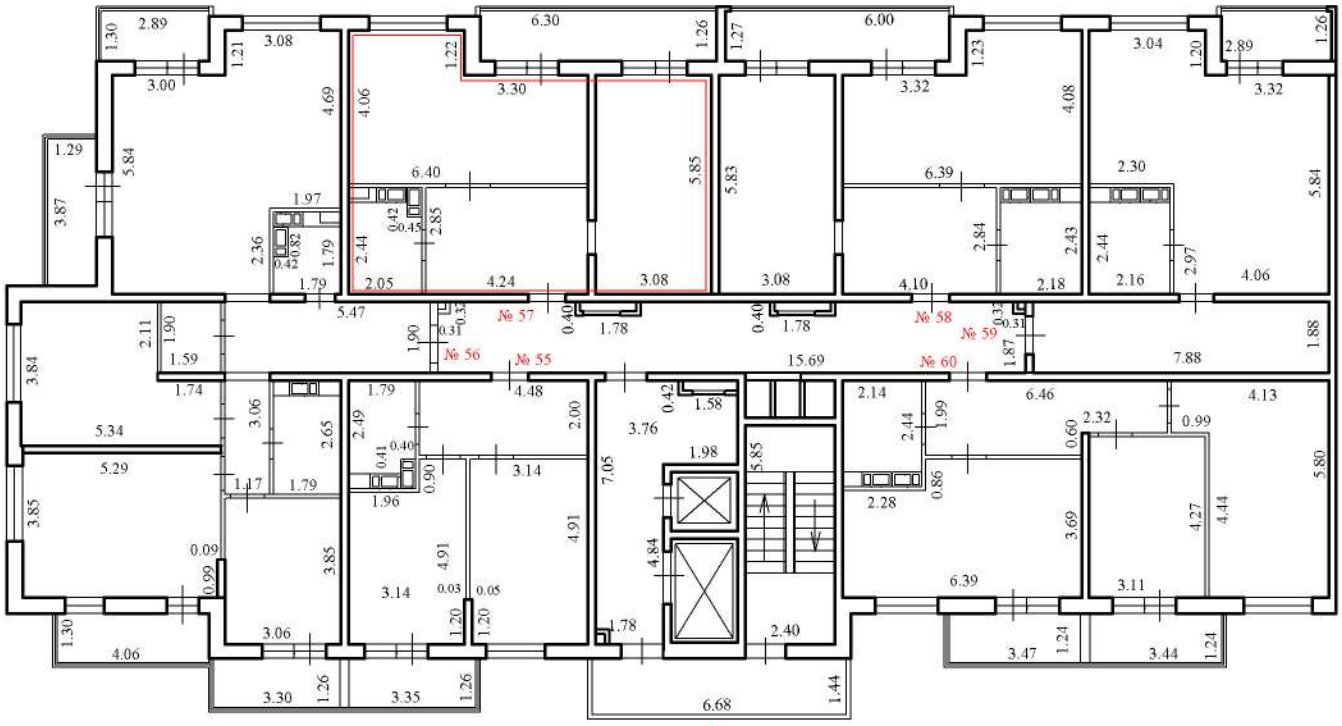

Условные обозначения:

№ 57 - номер помещения

3.55 - линейный размер (м)

- стены, перегородки

- стена с окном и дверью

- лестничная клетка с лифтом

20 МОП - номер помещения

- лоджия

Масштаб 1:200

План этажа (части этажа), План здания (сооружения), План части здания (сооружения)

10 этаж

1 подъезд

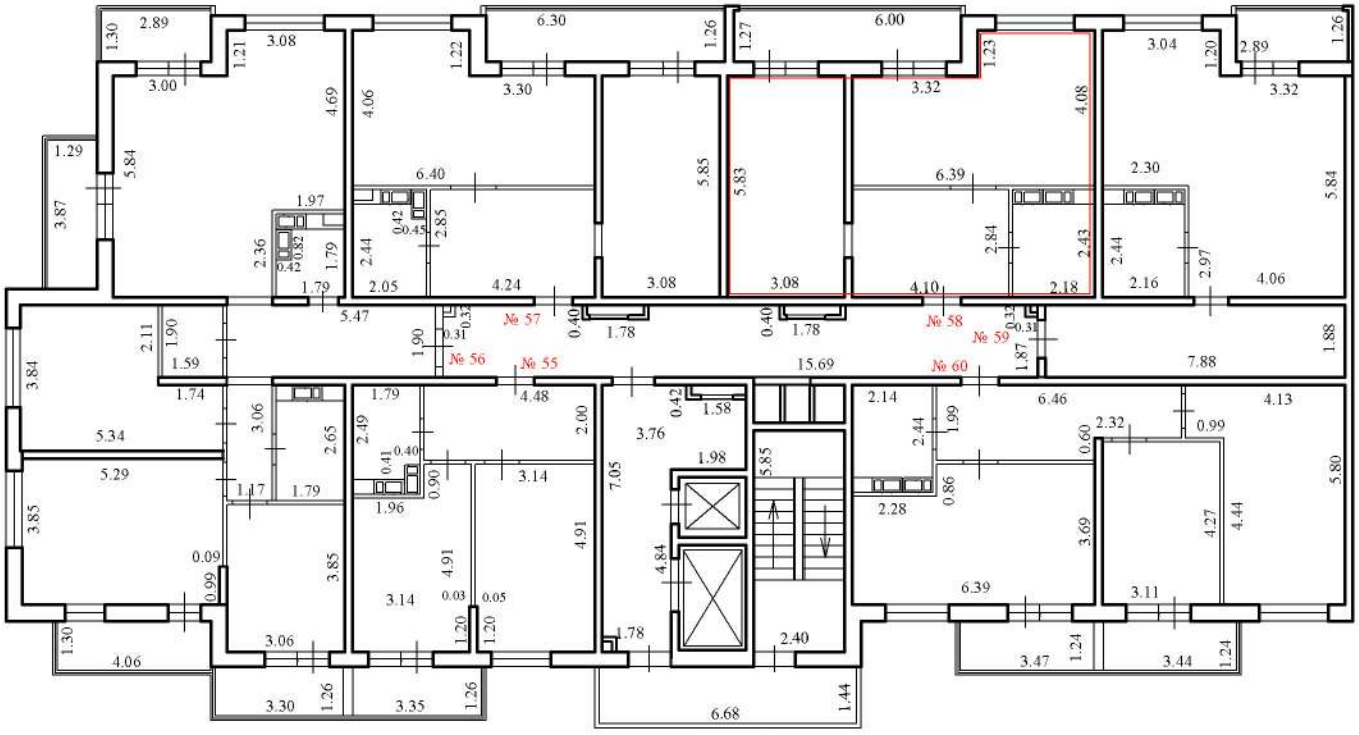

Условные обозначения:

№ 58 - номер помещения

3.55 - линейный размер (м)

- стены, перегородки

- стена с окном и дверью

- лестничная клетка с лифтом

20 МОП - номер помещения

- лоджия

Масштаб 1:200

План этажа (части этажа), План здания (сооружения), План части здания (сооружения)

10 этаж

1 подъезд

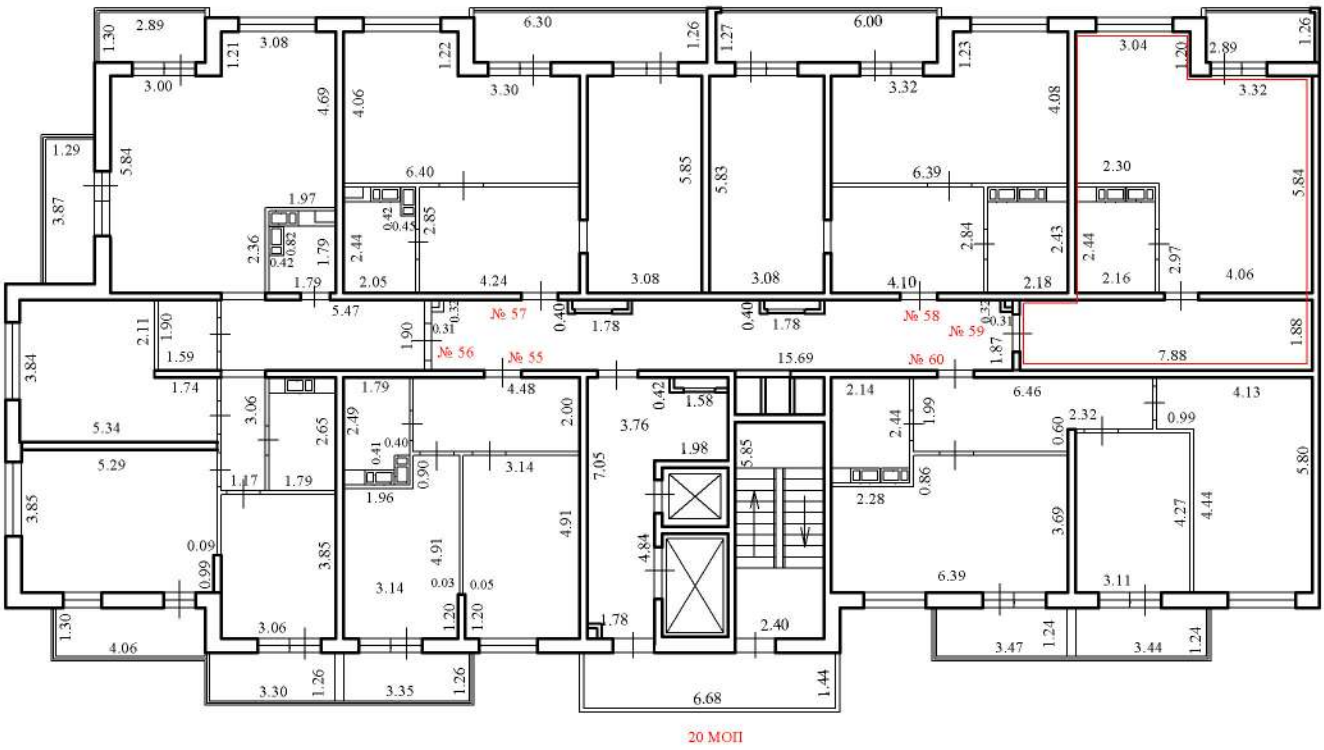

Условные обозначения:

№ 59 - номер помещения

3.55 - линейный размер (м)

- стены, перегородки

- стена с окном и дверью

- лестничная клетка с лифтом

20 МОП - номер помещения

- лоджия

Масштаб 1:200

План этажа (части этажа), План здания (сооружения), План части здания (сооружения)

10 этаж

1 подъезд

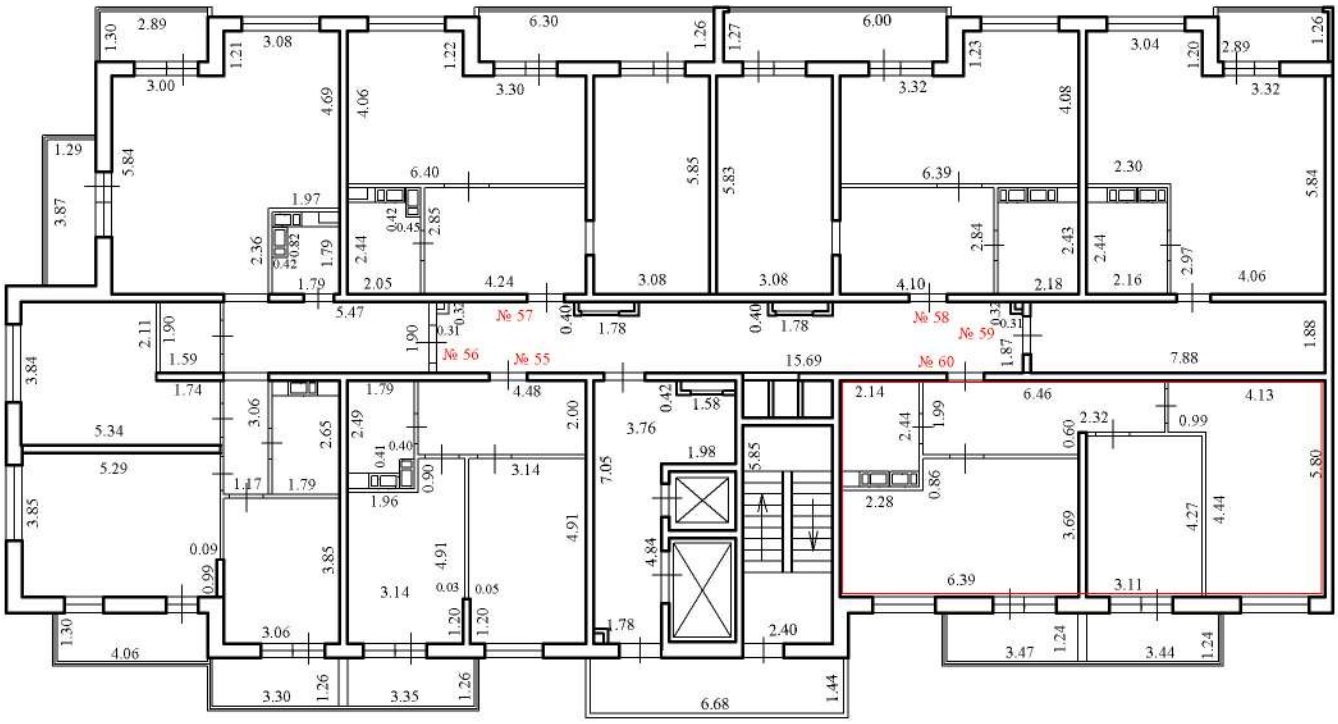

Условные обозначения:

№ 60 - номер помещения

3.55 - линейный размер (м)

- стены, перегородки

- стена с окном и дверью

- лестничная клетка с лифтом

20 МОП - номер помещения

- лоджия

Масштаб 1:200

План этажа (части этажа), План здания (сооружения), План части здания (сооружения)

11 этаж

1 подъезд

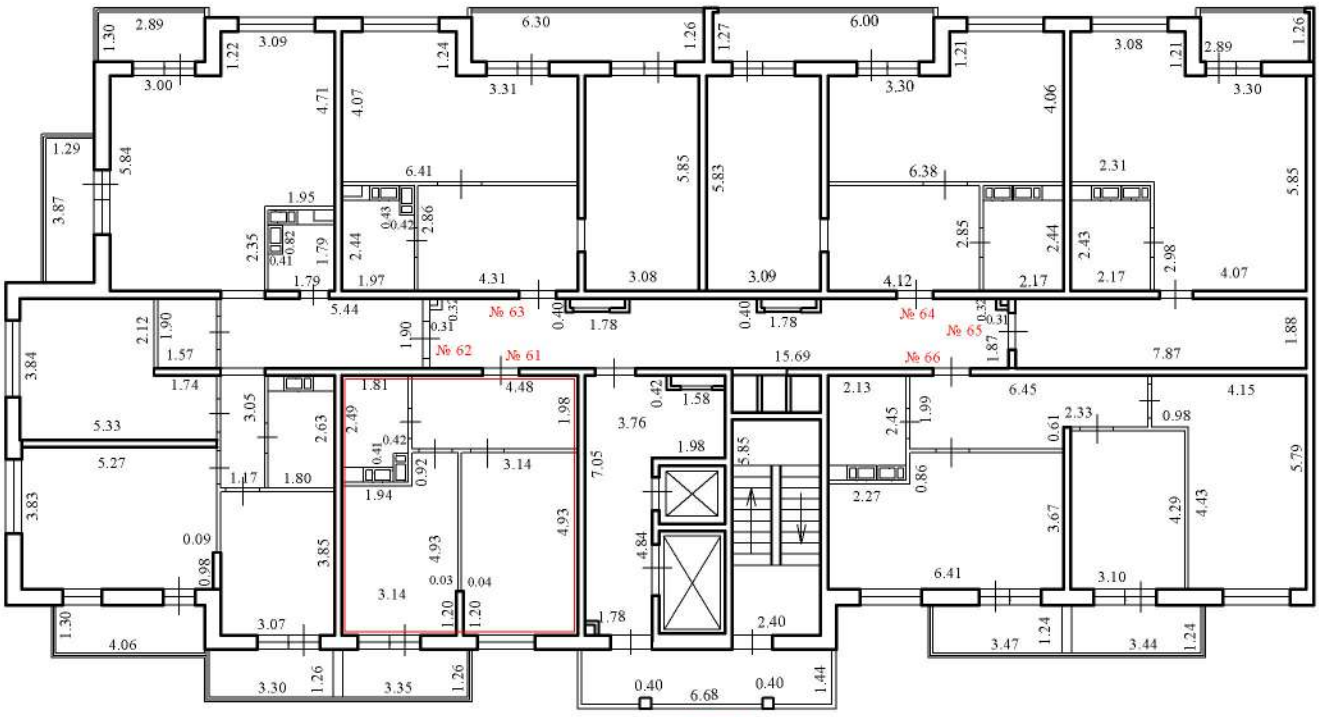

Условные обозначения:

№ 61 - номер помещения

3.55 - линейный размер (м)

- стены, перегородки

- стена с окном и дверью

- лестничная клетка с лифтом

22 МОП - номер помещения

- лоджия

Масштаб 1:200

План этажа (части этажа), План здания (сооружения), План части здания (сооружения)

11 этаж

1 подъезд

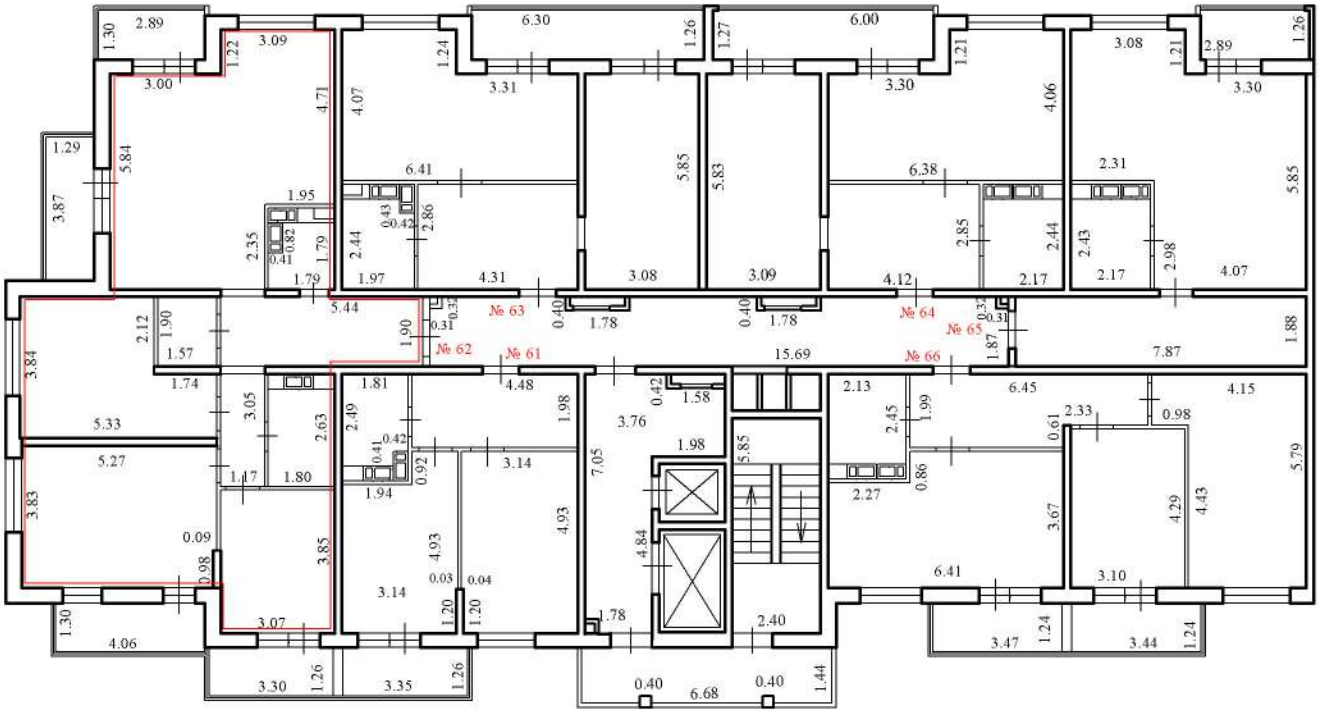

Условные обозначения:

№ 62 - номер помещения

3.55 - линейный размер (м)

- стены, перегородки

- стена с окном и дверью

- лестничная клетка с лифтом

22 МОП - номер помещения

- лоджия

Масштаб 1:200

План этажа (части этажа), План здания (сооружения), План части здания (сооружения)

11 этаж

1 подъезд

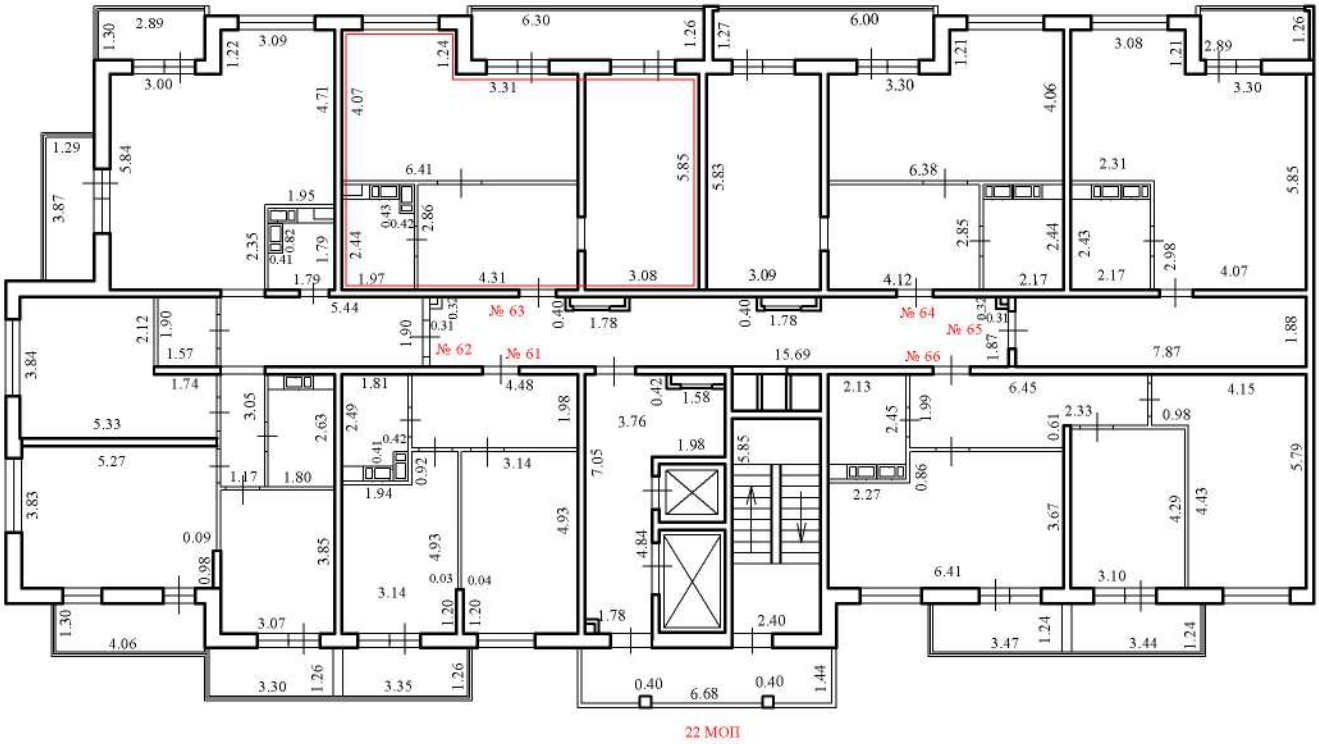

Условные обозначения:

№ 63 - номер помещения

3,55 - линейный размер (м)

- стены, перегородки

- стена с окном и дверью

- лестничная клетка с лифтом

22 МОП - номер помещения

- лоджия

Масштаб 1:200

План этажа (части этажа), План здания (сооружения), План части здания (сооружения)

11 этаж

1 подъезд

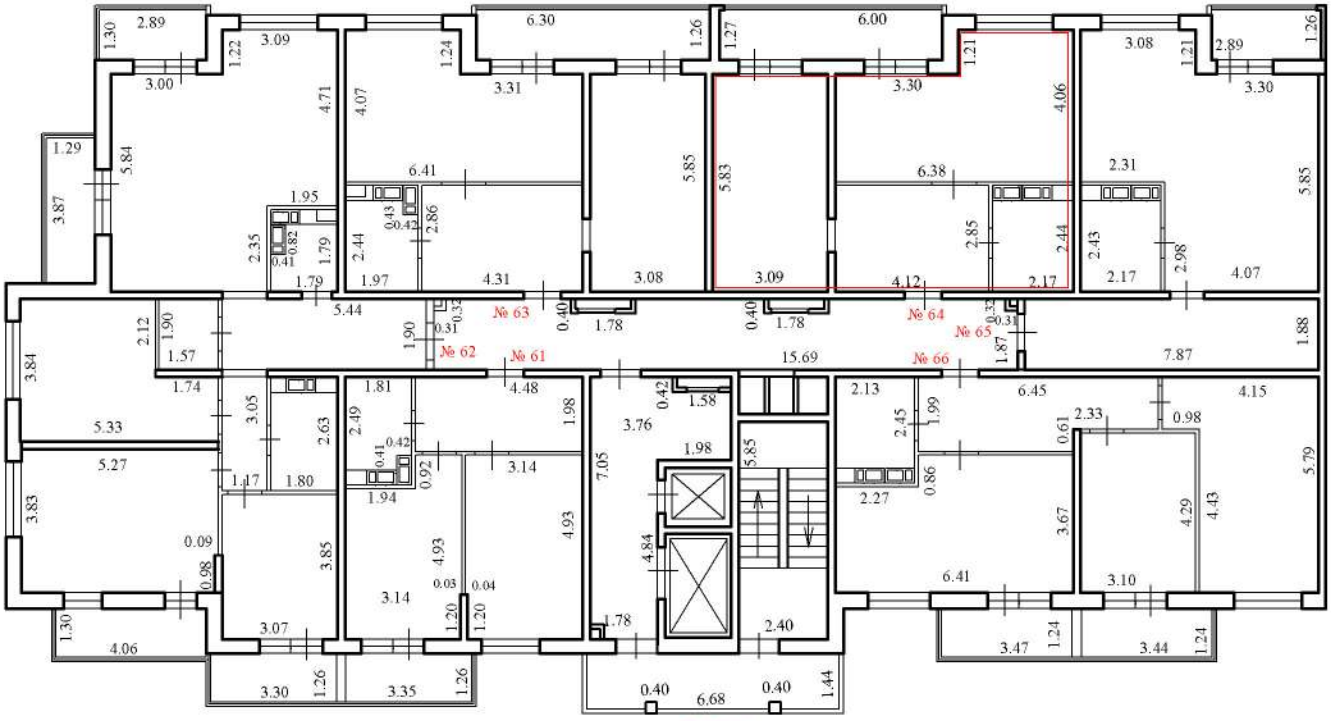

Условные обозначения:

№ 64 - номер помещения

3.55 - линейный размер (м)

- стены, перегородки

- стена с окном и дверью

- лестничная клетка с лифтом

22 МОП - номер помещения

- лоджия

Масштаб 1:200

План этажа (части этажа), План здания (сооружения), План части здания (сооружения)

11 этаж

1 подъезд

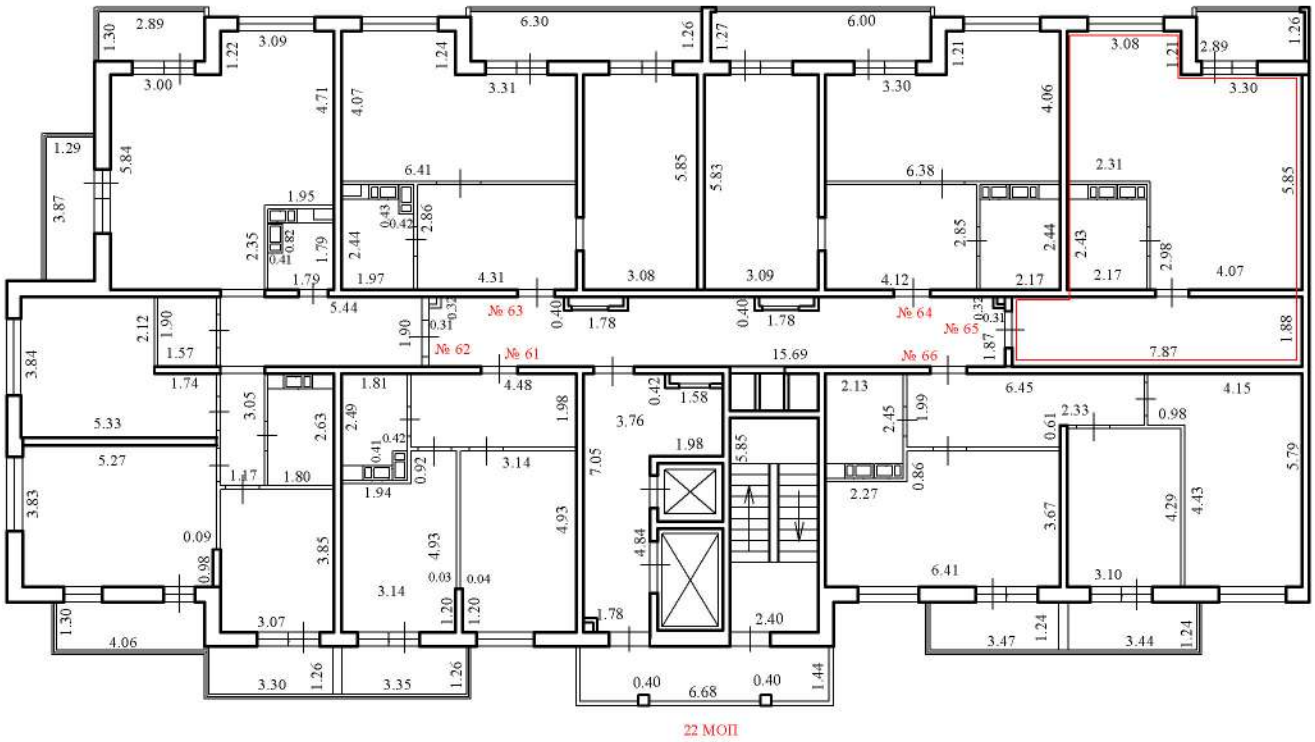

Условные обозначения:

№ 65 - номер помещения

3.55 - линейный размер (м)

- стены, перегородки

- стена с окном и дверью

- лестничная клетка с лифтом

22 МОП - номер помещения

- лоджия

Масштаб 1:200

План этажа (части этажа), План здания (сооружения), План части здания (сооружения)

11 этаж

1 подъезд

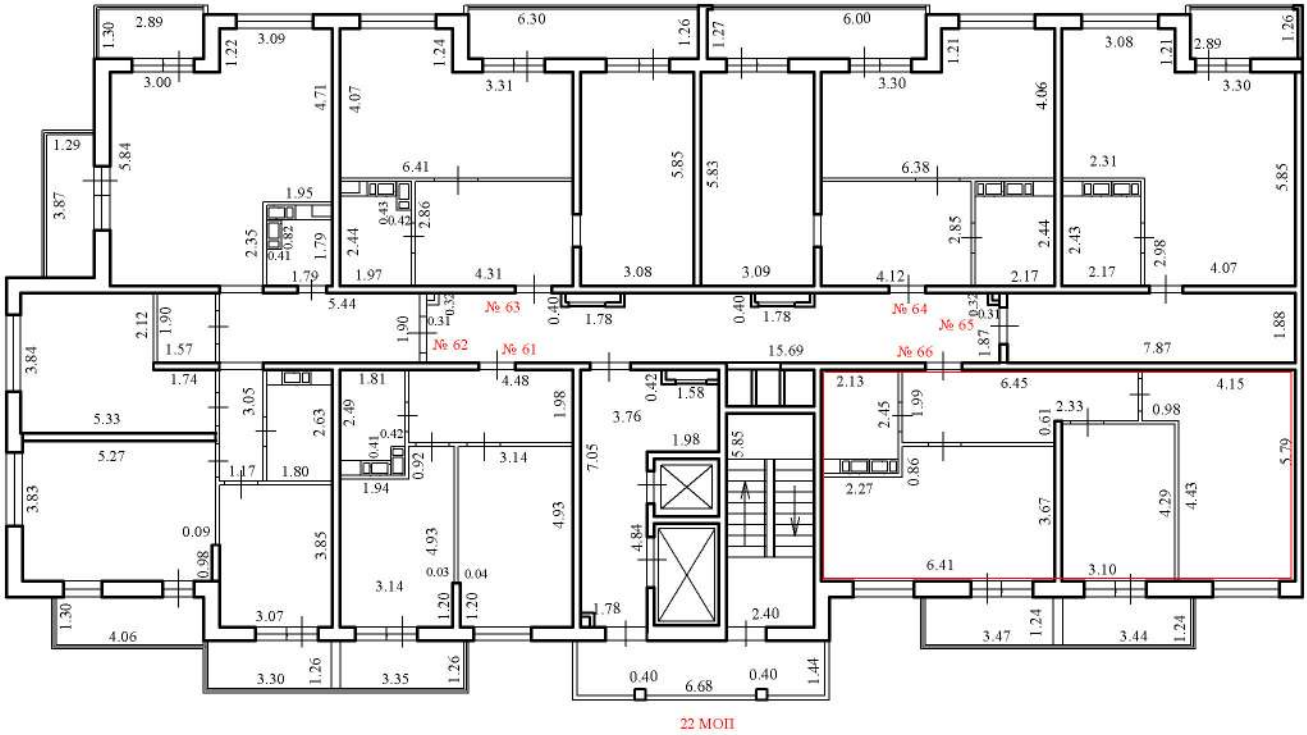

Условные обозначения:

№ 66 - номер помещения

3.55 - линейный размер (м)

Масштаб 1:200

- стены, перегородки

- стена с окном и дверью

- лестничная клетка с лифтом

22 МОП - номер помещения

- лоджия

План этажа (части этажа), План здания (сооружения), План части здания (сооружения)

12 этаж

1 подъезд

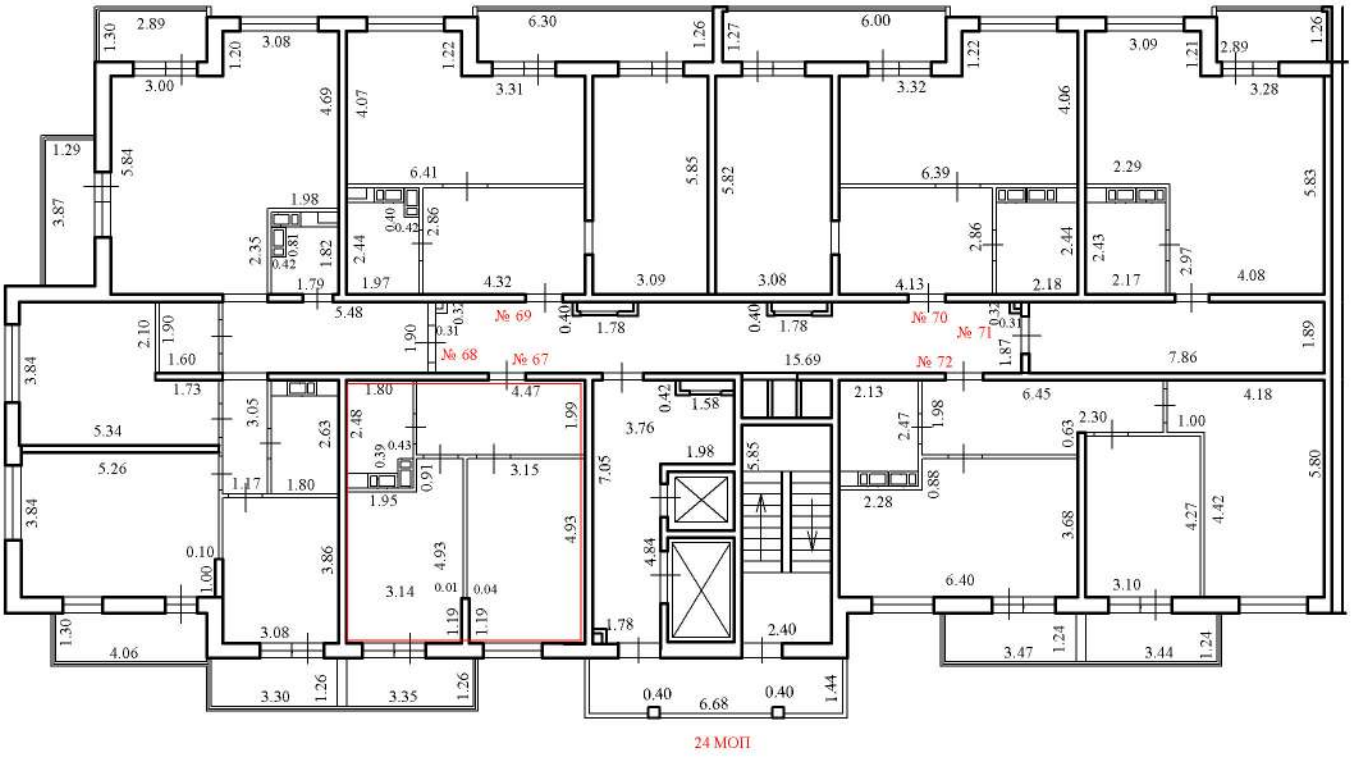

Условные обозначения:

№ 67 - номер помещения

3.55 - линейный размер (м)

- стены, перегородки

- стена с окном и дверью

- лестничная клетка с лифтом

24 МОП - номер помещения

- лоджия

Масштаб 1:200

План этажа (части этажа), План здания (сооружения), План части здания (сооружения)

12 этаж

1 подъезд

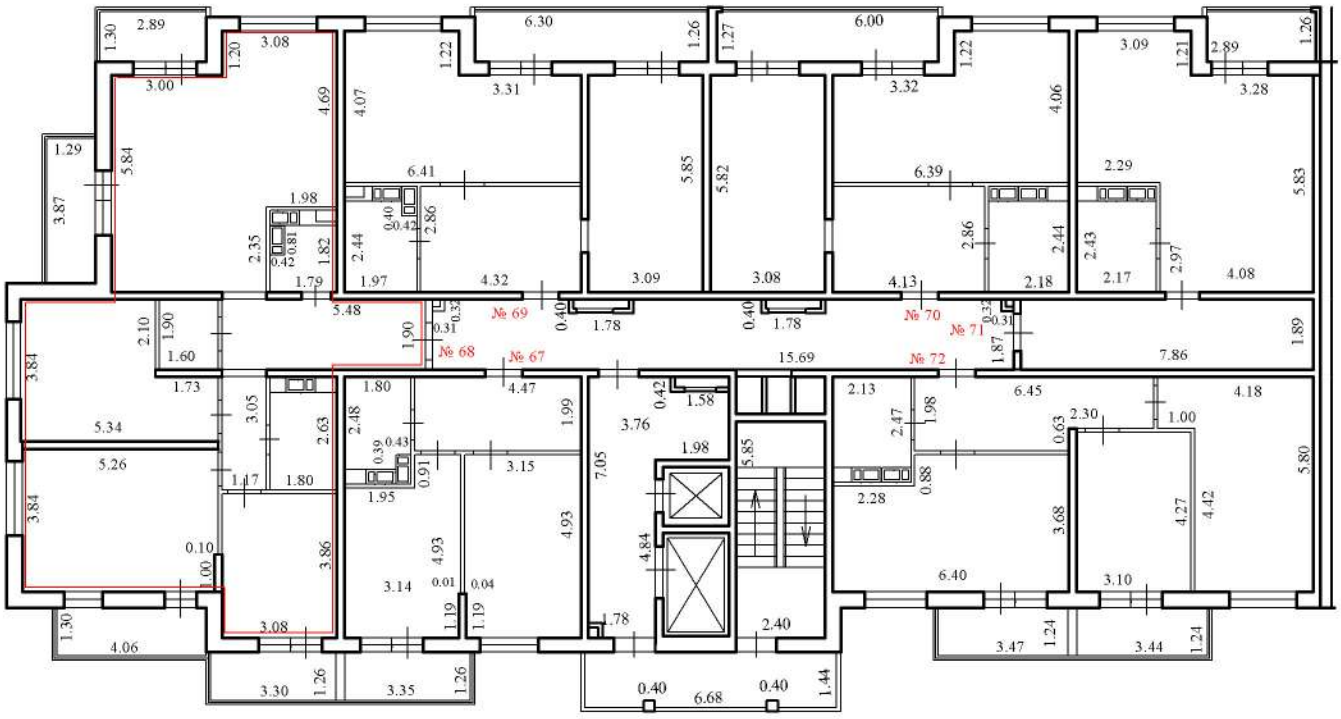

Условные обозначения:

№ 68 - номер помещения

3.55 - линейный размер (м)

Масштаб 1:200

- стены, перегородки

- стена с окном и дверью

- лестничная клетка с лифтом

24 МОП - номер помещения

- лоджия

План этажа (части этажа), План здания (сооружения), План части здания (сооружения)

12 этаж

1 подъезд

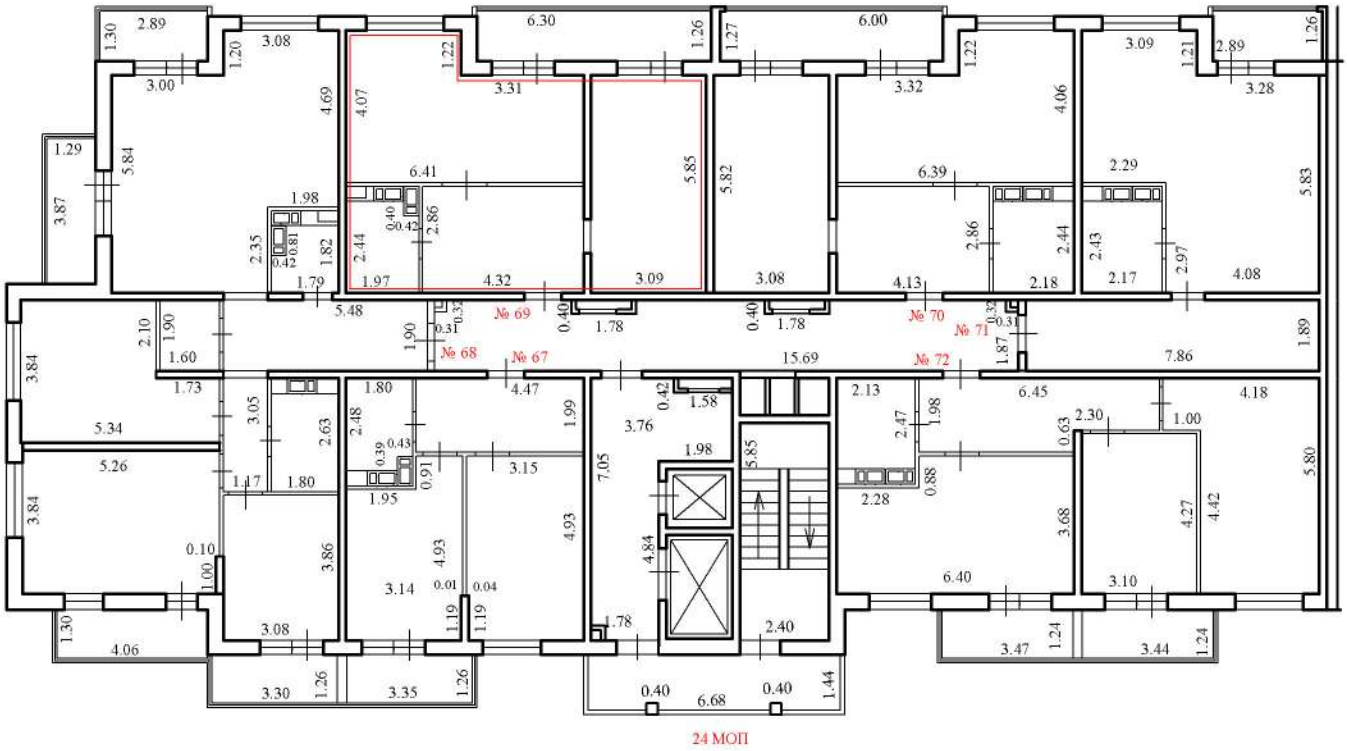

Условные обозначения:

№ 69 - номер помещения

3.55 - линейный размер (м)

Масштаб 1:200

- стены, перегородки

- стена с окном и дверью

- лестничная клетка с лифтом

24 МОП - номер помещения

- лоджия

План этажа (части этажа), План здания (сооружения), План части здания (сооружения)

12 этаж

1 подъезд

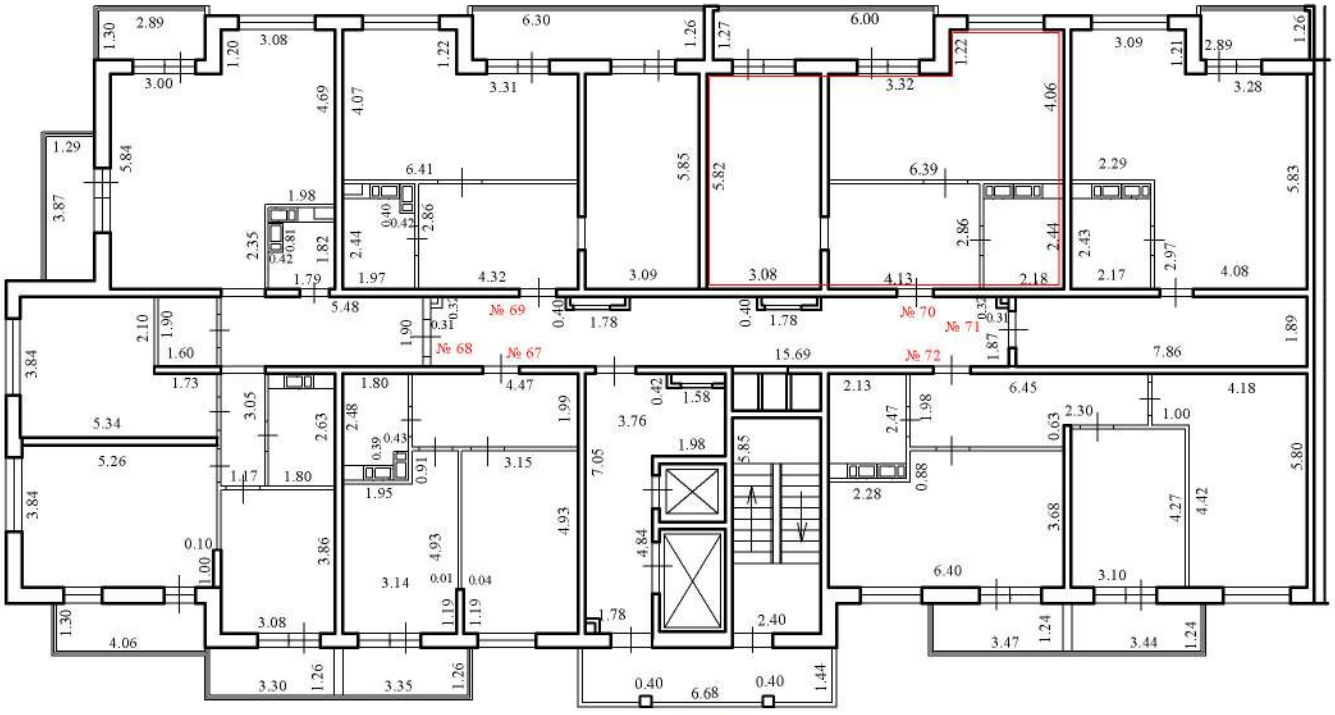

Условные обозначения:

№ 70 - номер помещения

3.55 - линейный размер (м)

Масштаб 1:200

- стены, перегородки

- стена с окном и дверью

- лестничная клетка с лифтом

24 МОП - номер помещения

- лоджия

План этажа (части этажа), План здания (сооружения), План части здания (сооружения)

12 этаж

1 подъезд

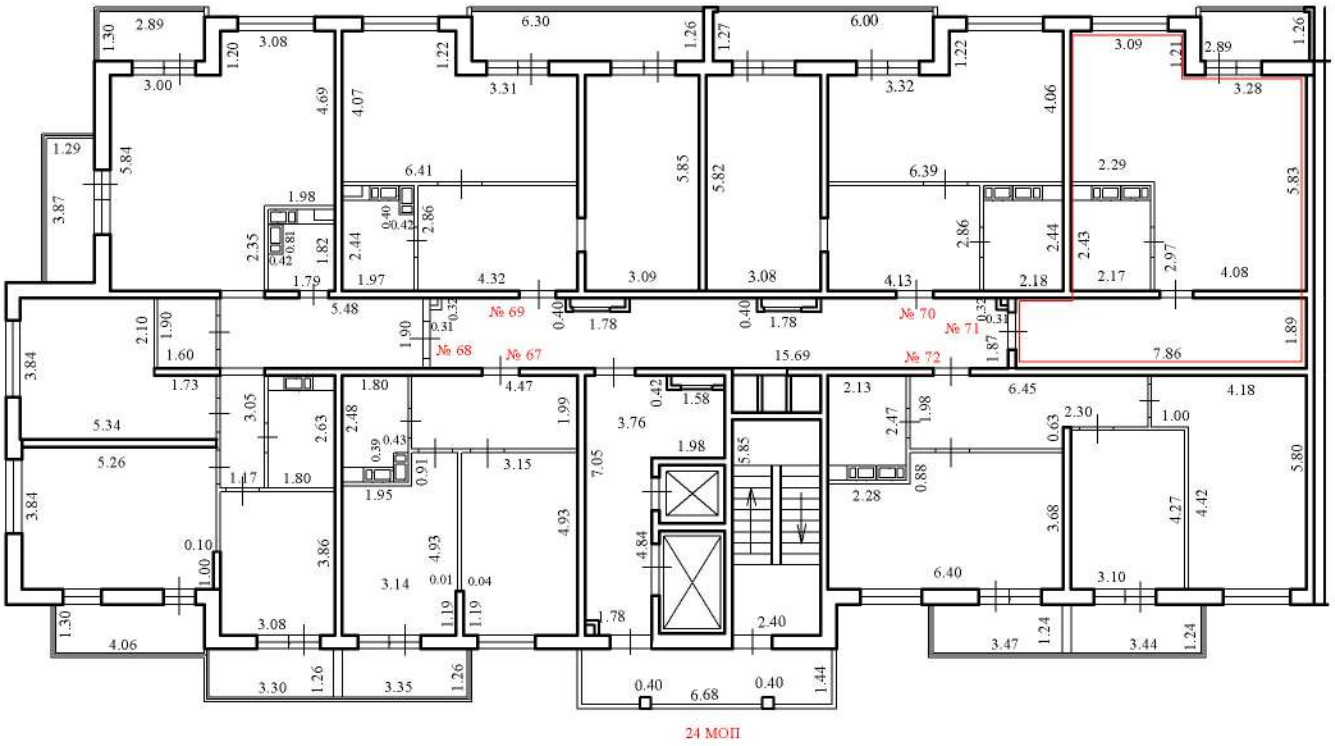

Условные обозначения:

№ 71 - номер помещения

3.55 - линейный размер (м)

Масштаб 1:200

- стены, перегородки

- стена с окном и дверью

- лестничная клетка с лифтом

24 МОП - номер помещения

- лоджия

План этажа (части этажа), План здания (сооружения), План части здания (сооружения)

12 этаж

1 подъезд

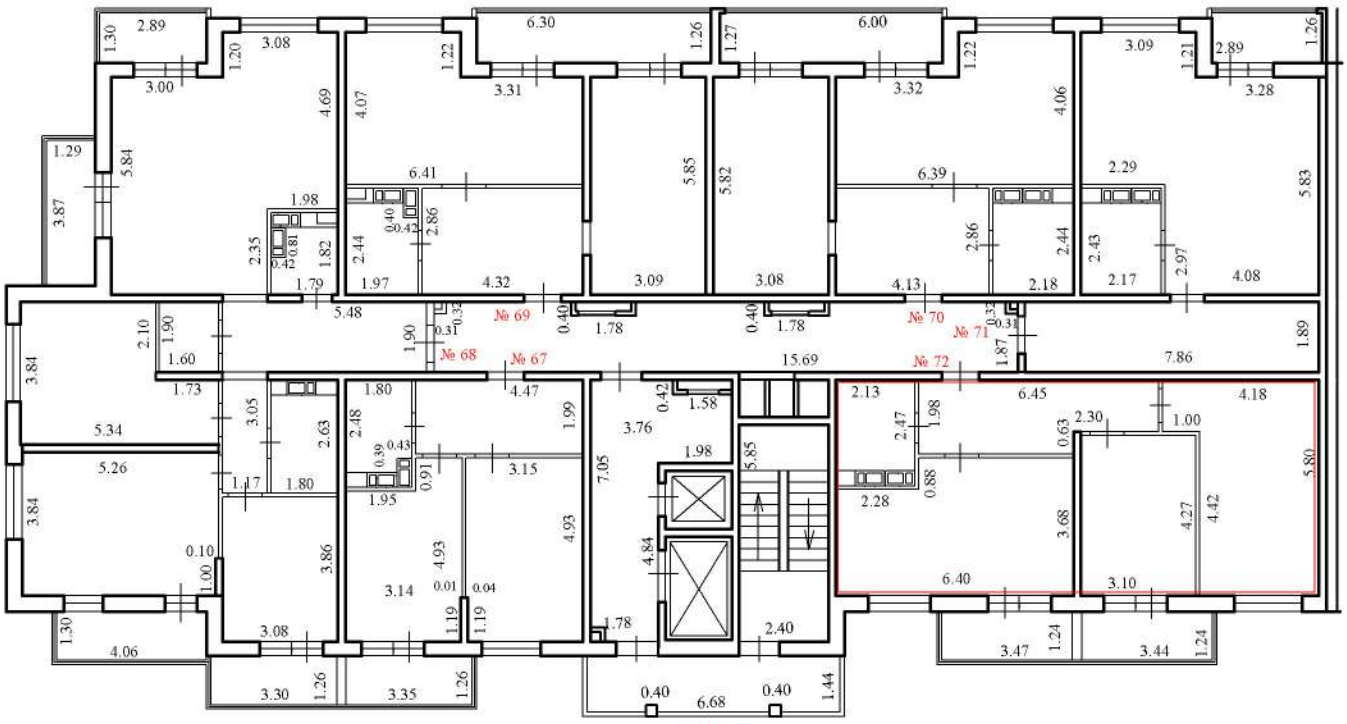

Условные обозначения:

№ 72 - номер помещения

3.55 - линейный размер (м)

Масштаб 1:200

- стены, перегородки

- стена с окном и дверью

- лестничная клетка с лифтом

24 МОП - номер помещения

- лоджия

План этажа (части этажа), План здания (сооружения), План части здания (сооружения)

13 этаж

1 подъезд

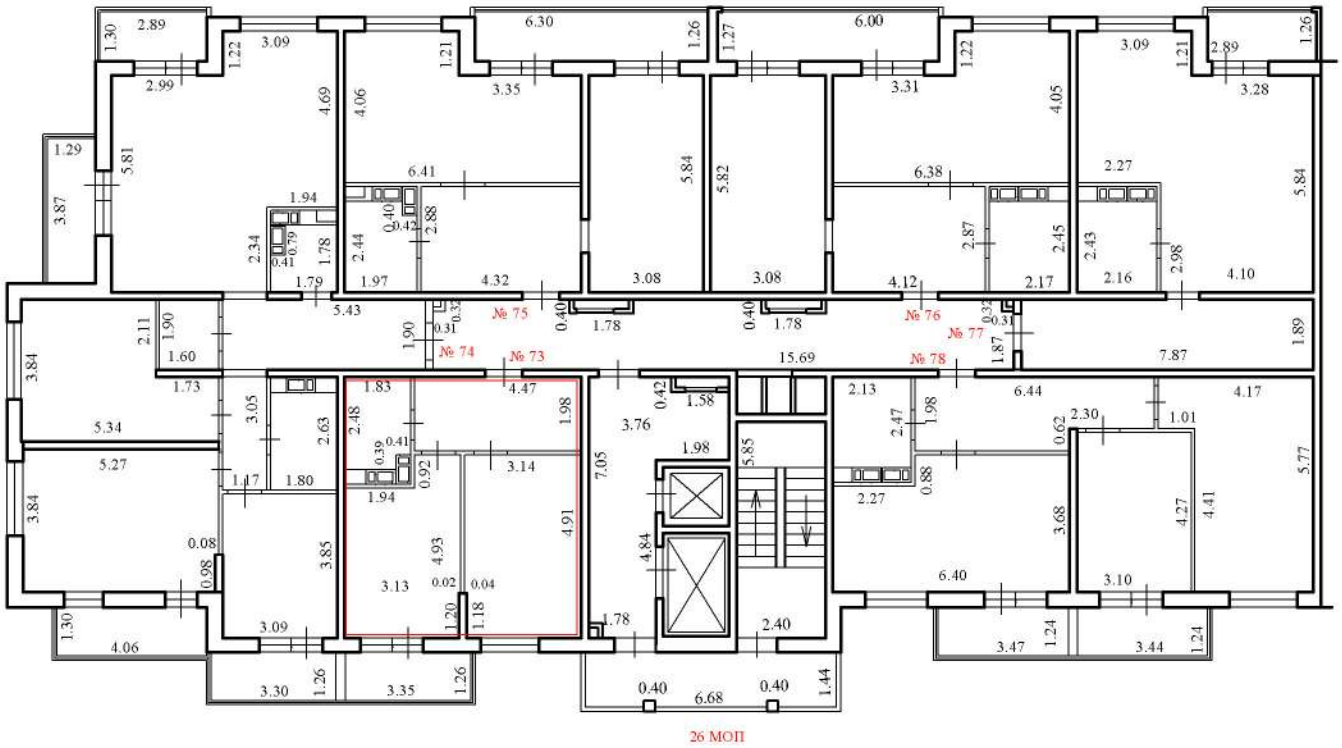

Условные обозначения:

№ 73 - номер помещения

3.55 - линейный размер (м)

- стены, перегородки

- стена с окном и дверью

- лестничная клетка с лифтом

26 МОП - номер помещения

- лоджия

Масштаб 1:200

План этажа (части этажа), План здания (сооружения), План части здания (сооружения)

13 этаж

1 подъезд

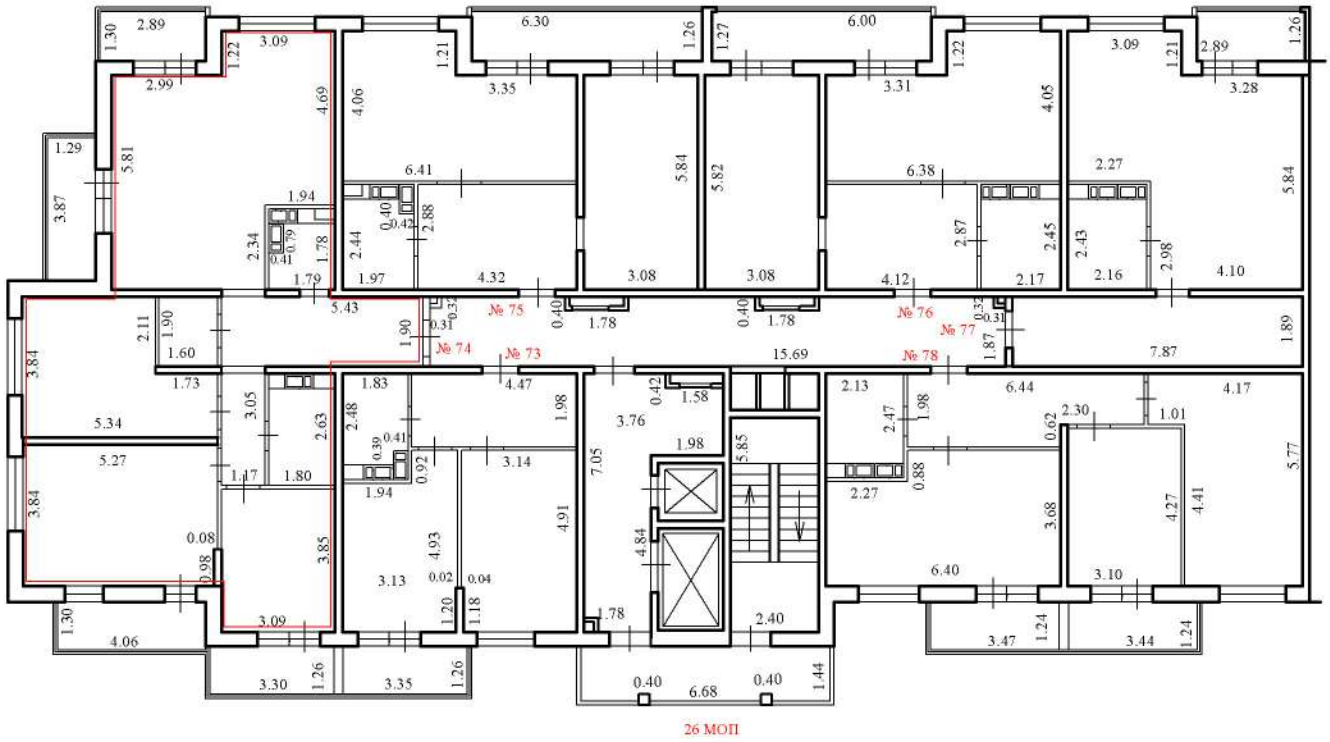

Условные обозначения:

№ 74 - номер помещения

3.55 - линейный размер (м)

- стены, перегородки

- стена с окном и дверью

- лестничная клетка с лифтом

26 МОП - номер помещения

- лоджия

Масштаб 1:200

План этажа (части этажа), План здания (сооружения), План части здания (сооружения)

13 этаж

1 подъезд

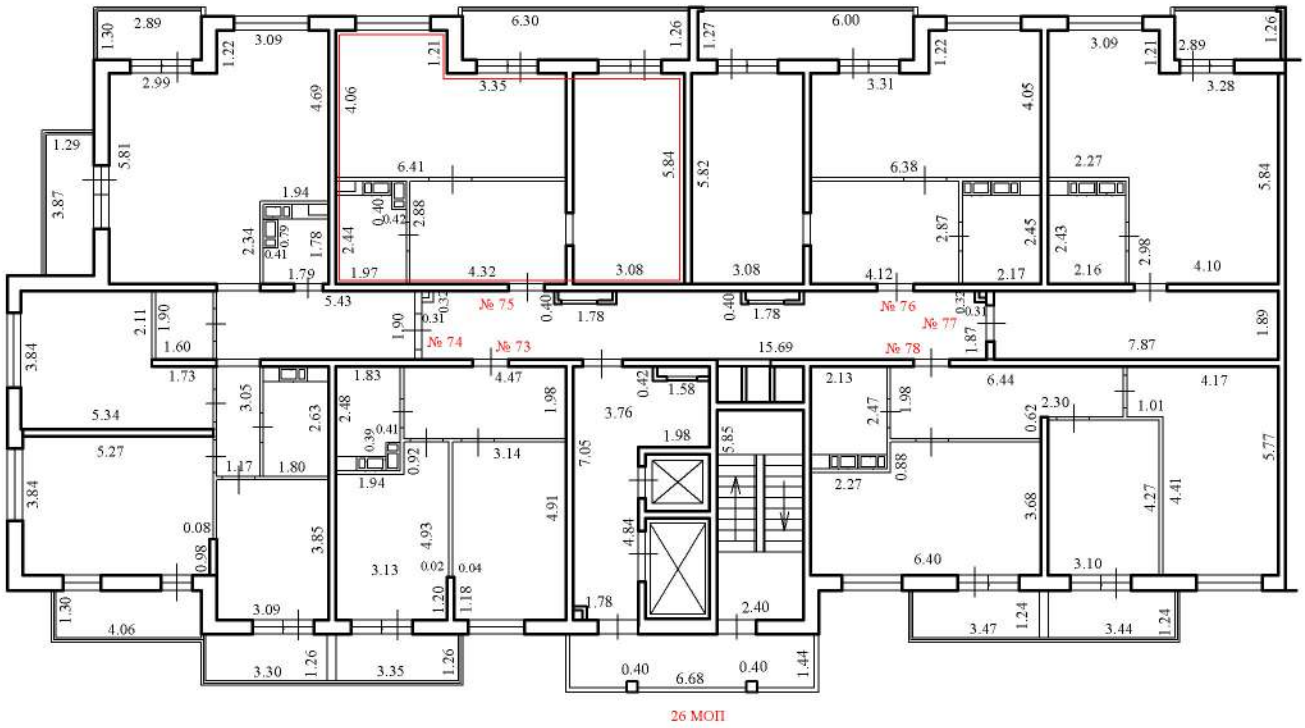

Условные обозначения:

№ 75 - номер помещения

3.55 - линейный размер (м)

- стены, перегородки

- стена с окном и дверью

- лестничная клетка с лифтом

26 МОП - номер помещения

- лоджия

Масштаб 1:200

План этажа (части этажа), План здания (сооружения), План части здания (сооружения)

13 этаж

1 подъезд

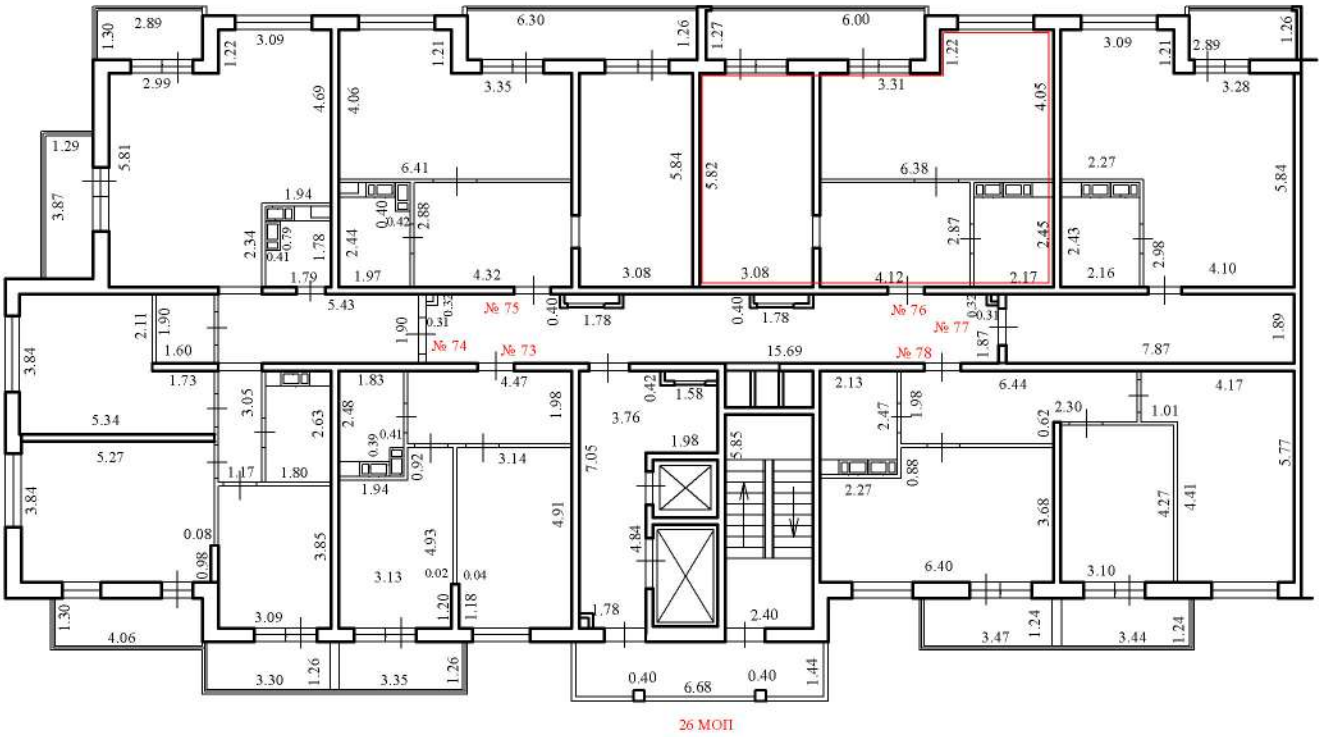

Условные обозначения:

№ 76 - номер помещения

3.55 - линейный размер (м)

- стены, перегородки

- стена с окном и дверью

- лестничная клетка с лифтом

26 МОП - номер помещения

- лоджия

Масштаб 1:200

План этажа (части этажа), План здания (сооружения), План части здания (сооружения)

13 этаж

1 подъезд

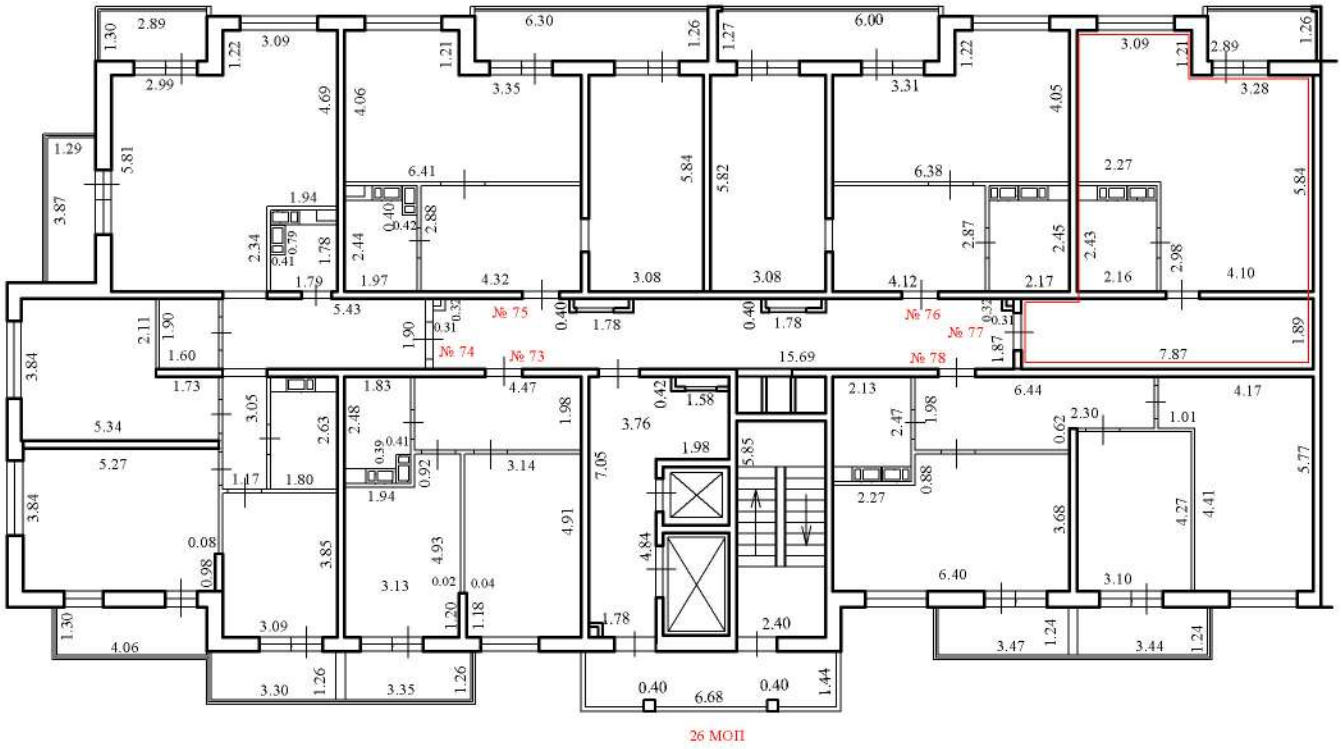

Условные обозначения:

№ 77 - номер помещения

3.55 - линейный размер (м)

- стены, перегородки

- стена с окном и дверью

- лестничная клетка с лифтом

26 МОП - номер помещения

- лоджия

Масштаб 1:200

План этажа (части этажа), План здания (сооружения), План части здания (сооружения)

13 этаж

1 подъезд

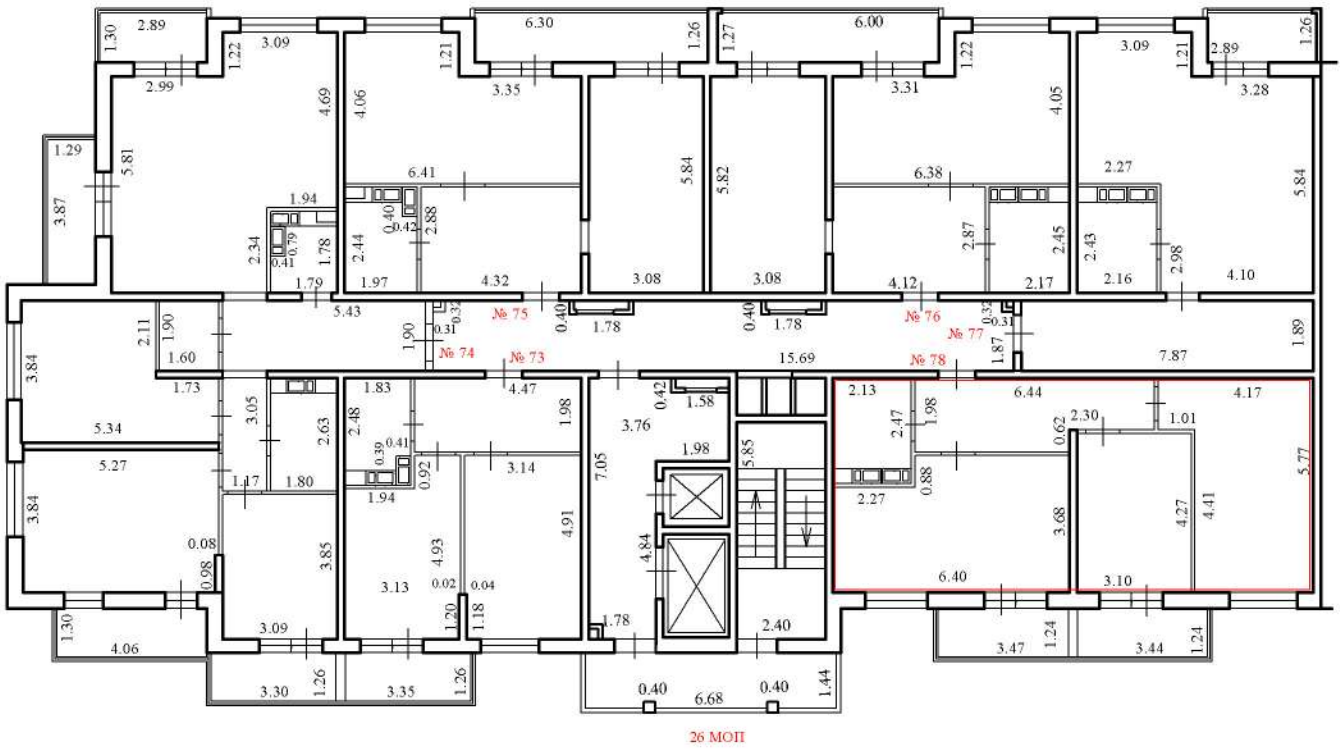

Условные обозначения:

№ 78 - номер помещения

3.55 - линейный размер (м)

- стены, перегородки

- стена с окном и дверью

- лестничная клетка с лифтом

26 МОП - номер помещения

- лоджия

Масштаб 1:200

План этажа (части этажа), План здания (сооружения), План части здания (сооружения)

14 этаж

1 подъезд

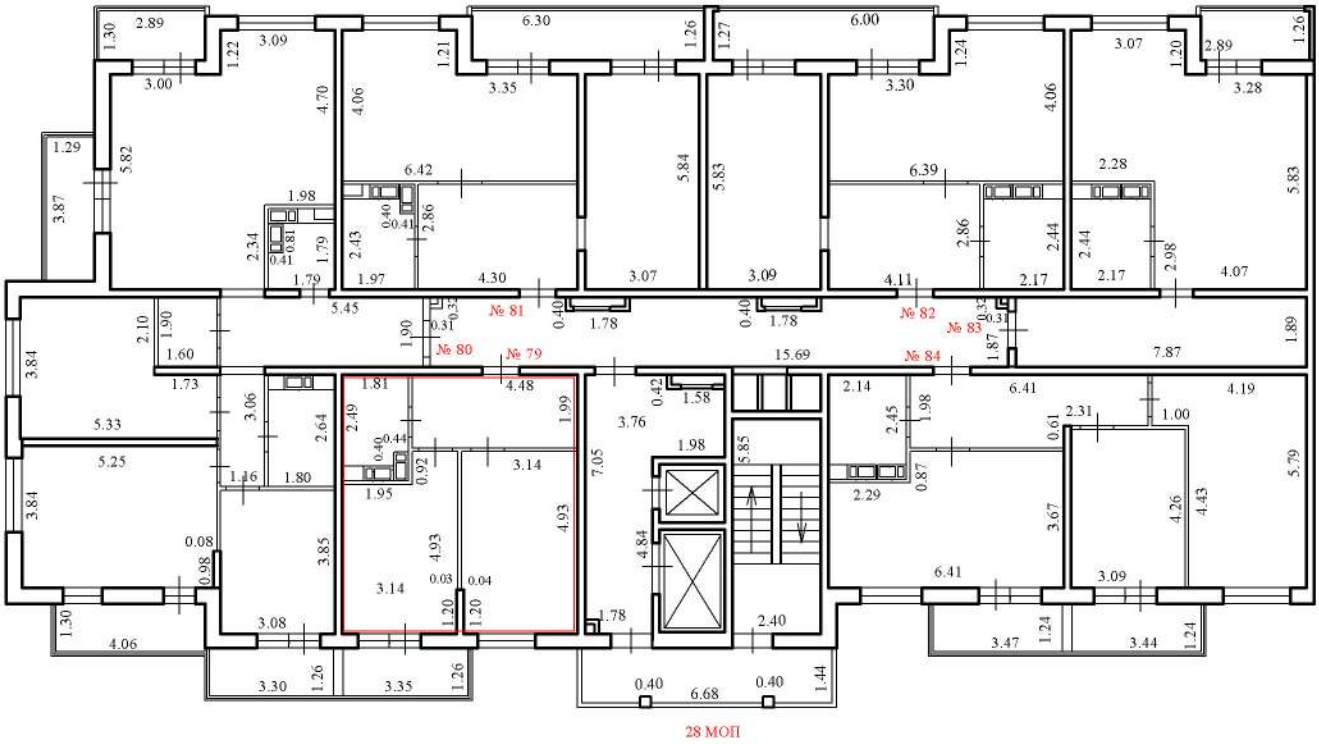

Условные обозначения:

№ 79 - номер помещения

3.55 - линейный размер (м)

- стены, перегородки

- стена с окном и дверью

- лестничная клетка с лифтом

28 МОП - номер помещения

- лоджия

Масштаб 1:200

План этажа (части этажа), План здания (сооружения), План части здания (сооружения)

14 этаж

1 подъезд

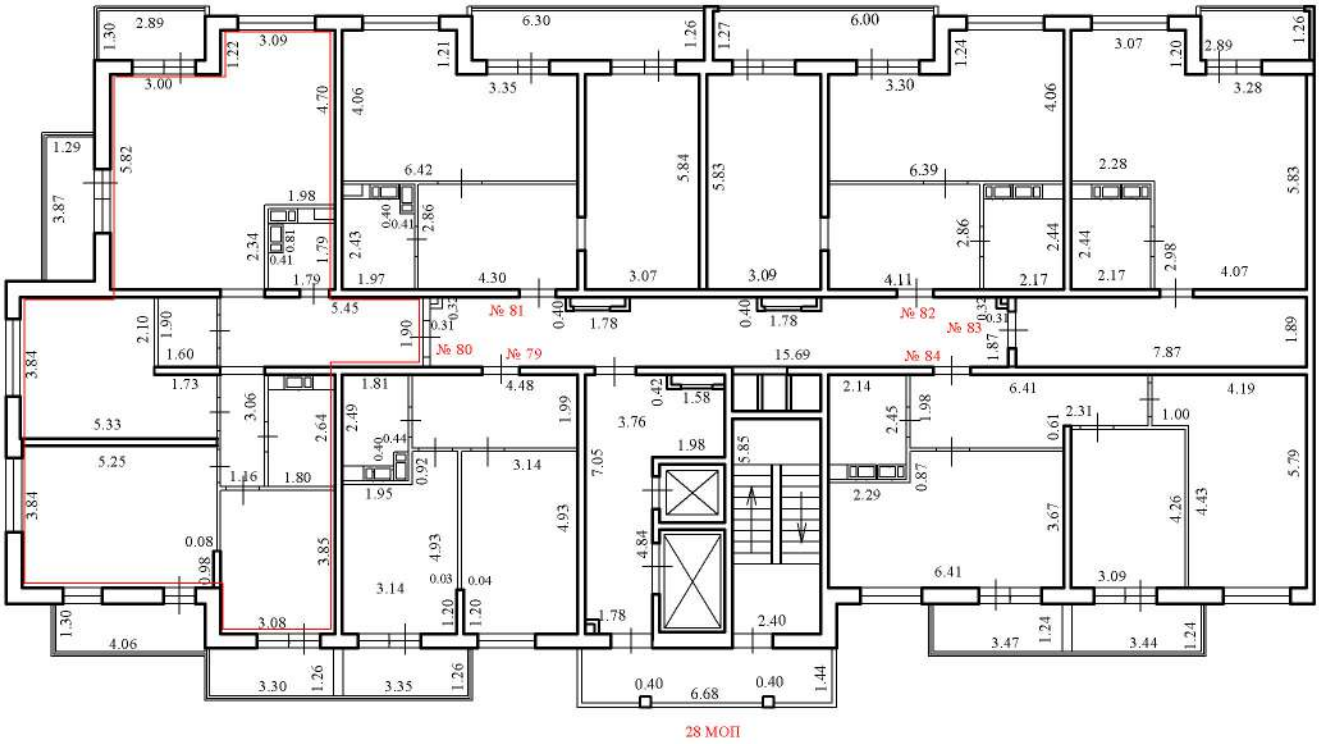

Условные обозначения:

№ 80 - номер помещения

3.55 - линейный размер (м)

- стены, перегородки

- стена с окном и дверью

- лестничная клетка с лифтом

28 МОП - номер помещения

- лоджия

Масштаб 1:200

План этажа (части этажа), План здания (сооружения), План части здания (сооружения)

14 этаж

1 подъезд

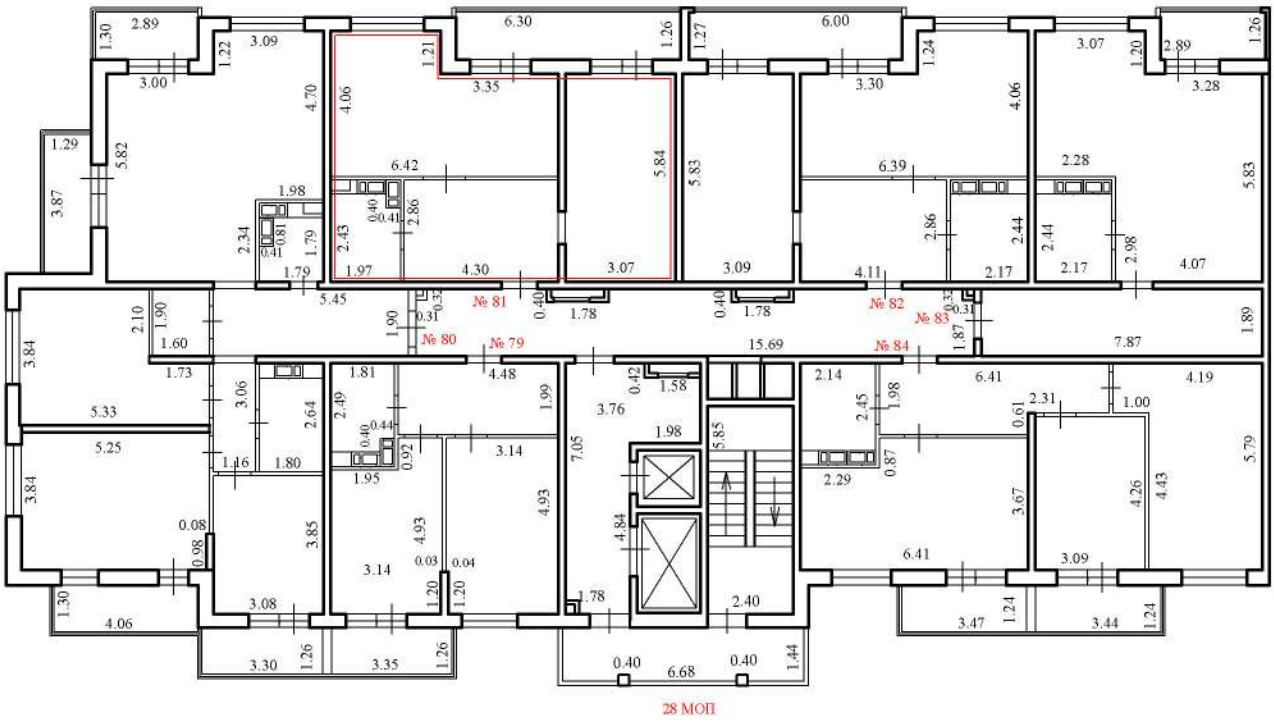

Условные обозначения:

№ 81 - номер помещения

3.55 - линейный размер (м)

- стены, перегородки

- стена с окном и дверью

- лестничная клетка с лифтом

28 МОП - номер помещения

- лоджия

Масштаб 1:200

План этажа (части этажа), План здания (сооружения), План части здания (сооружения)

14 этаж

1 подъезд

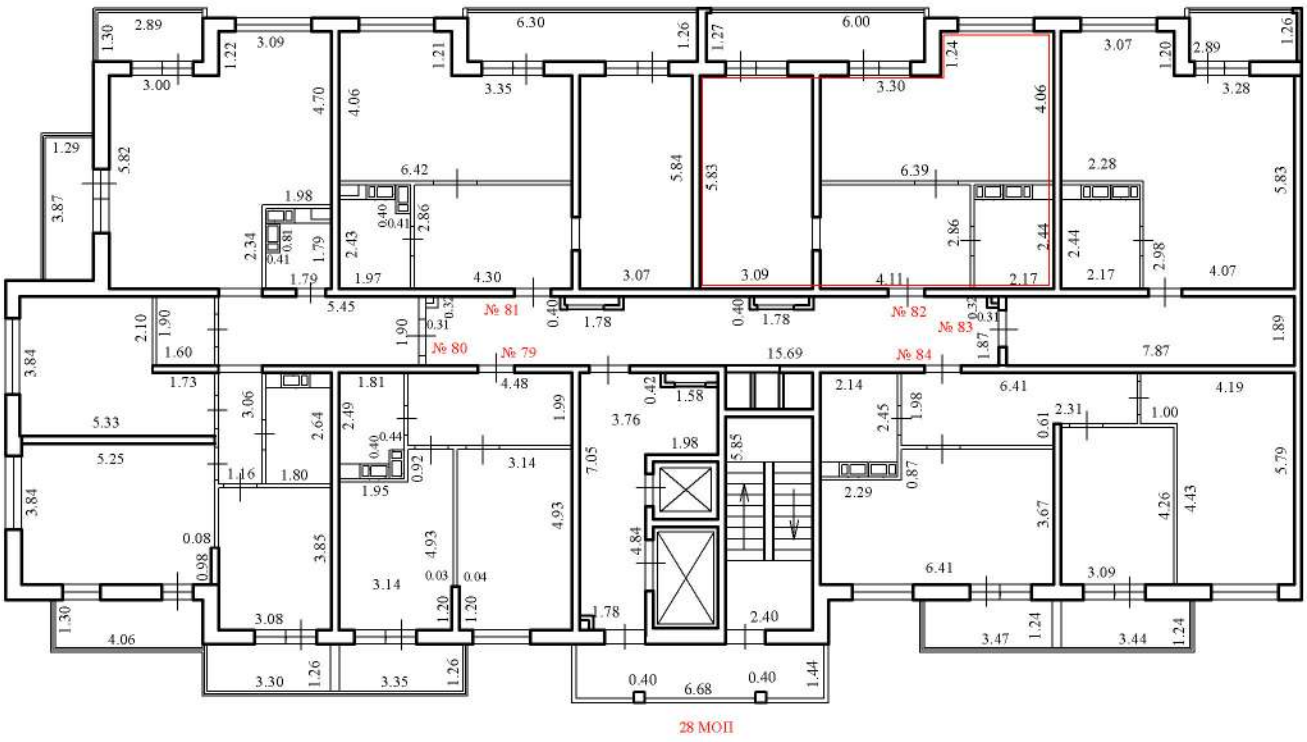

Условные обозначения:

№ 82 - номер помещения

3.55 - линейный размер (м)

- стены, перегородки

- стена с окном и дверью

- лестничная клетка с лифтом

28 МОП - номер помещения

- лоджия

Масштаб 1:200

План этажа (части этажа), План здания (сооружения), План части здания (сооружения)

14 этаж

1 подъезд

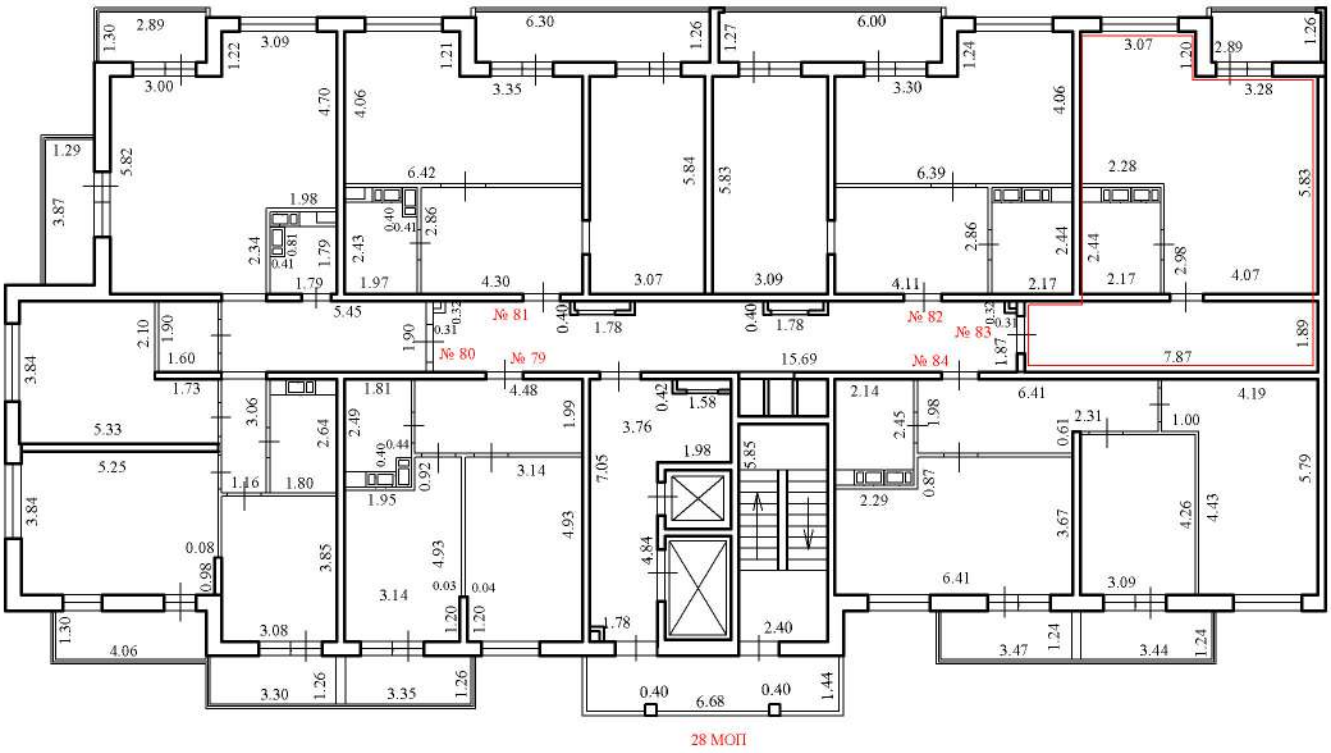

Условные обозначения:

№ 83 - номер помещения

3.55 - линейный размер (м)

- стены, перегородки

- стена с окном и дверью

- лестничная клетка с лифтом

28 МОП - номер помещения

- лоджия

Масштаб 1:200

План этажа (части этажа), План здания (сооружения), План части здания (сооружения)

14 этаж

1 подъезд

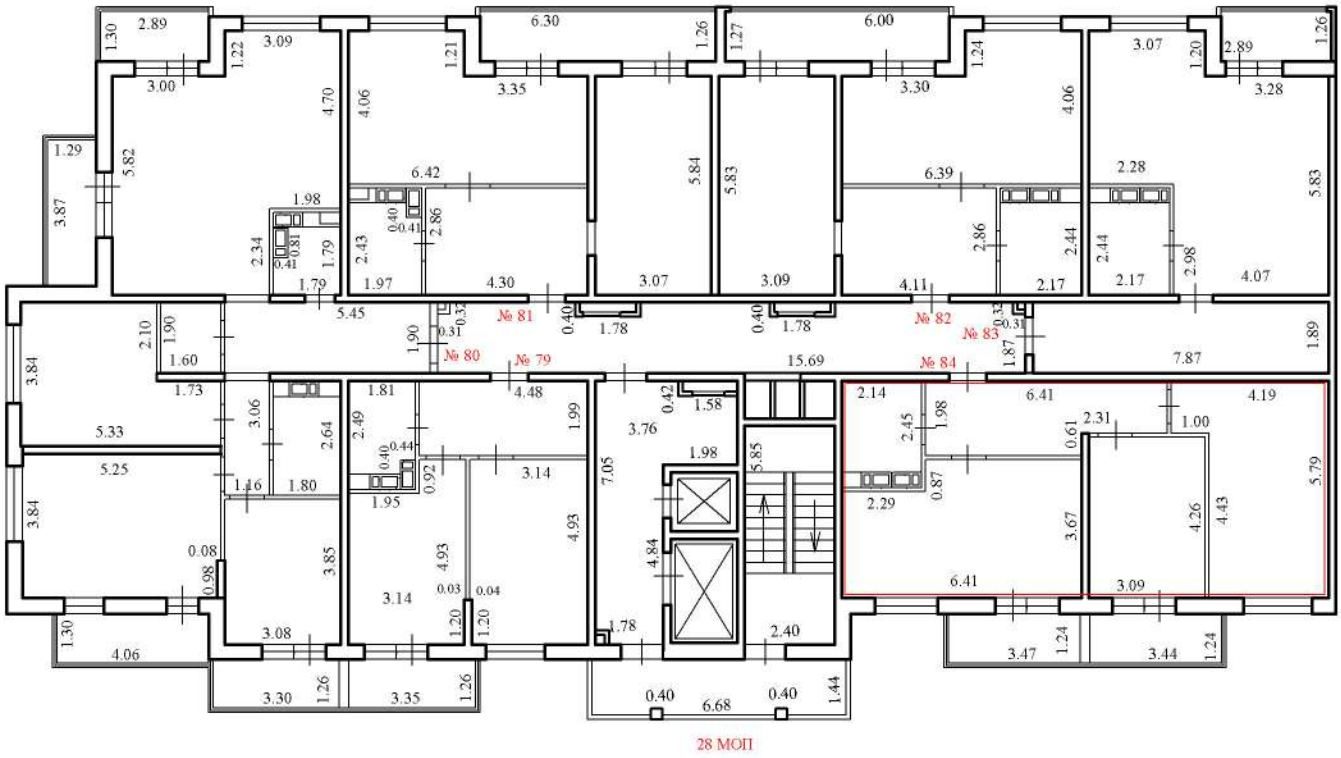

Условные обозначения:

№ 84 - номер помещения

3.55 - линейный размер (м)

- стены, перегородки

- стена с окном и дверью

- лестничная клетка с лифтом

28 МОП - номер помещения

- лоджия

Масштаб 1:200

План этажа (части этажа), План здания (сооружения), План части здания (сооружения)

15 этаж

1 подъезд

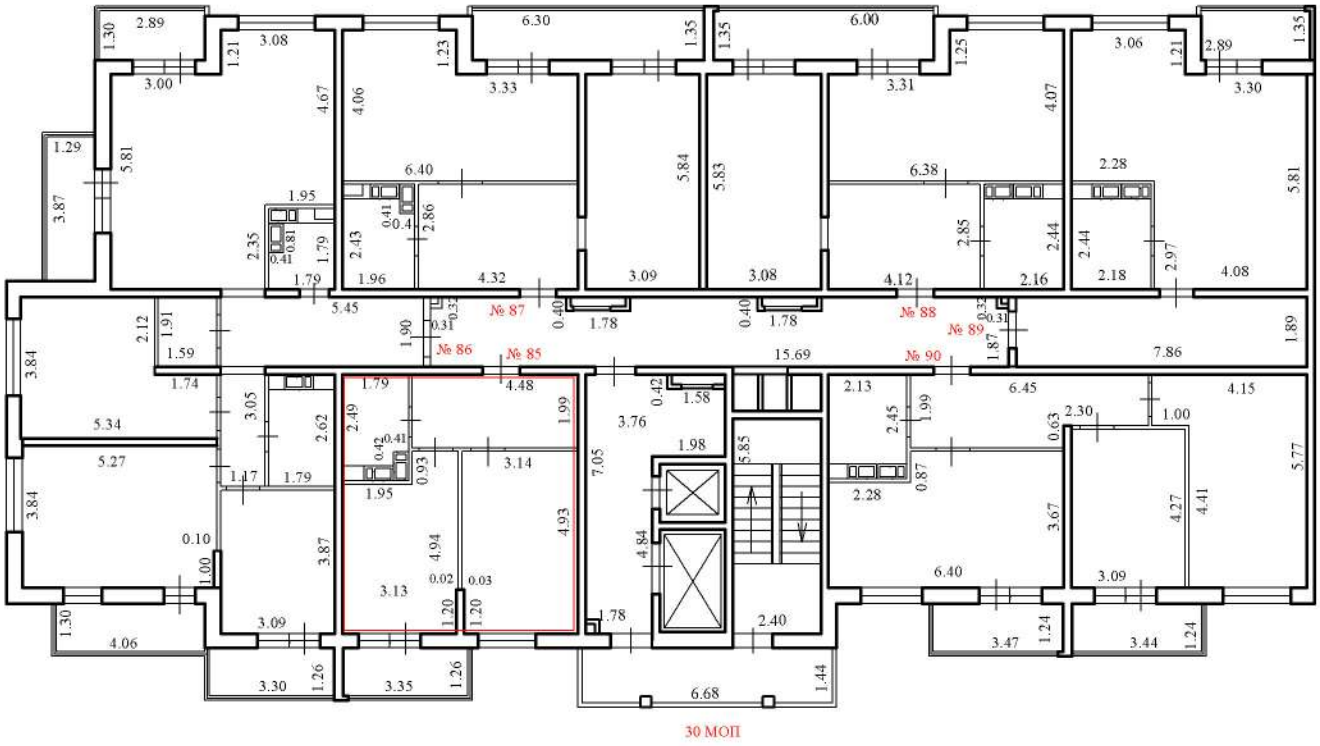

Условные обозначения:

№ 85 - номер помещения

3.55 - линейный размер (м)

- стены, перегородки

- стена с окном и дверью

- лестничная клетка с лифтом

30 МОП - номер помещения

- лоджия

Масштаб 1:200

План этажа (части этажа), План здания (сооружения), План части здания (сооружения)

15 этаж

1 подъезд

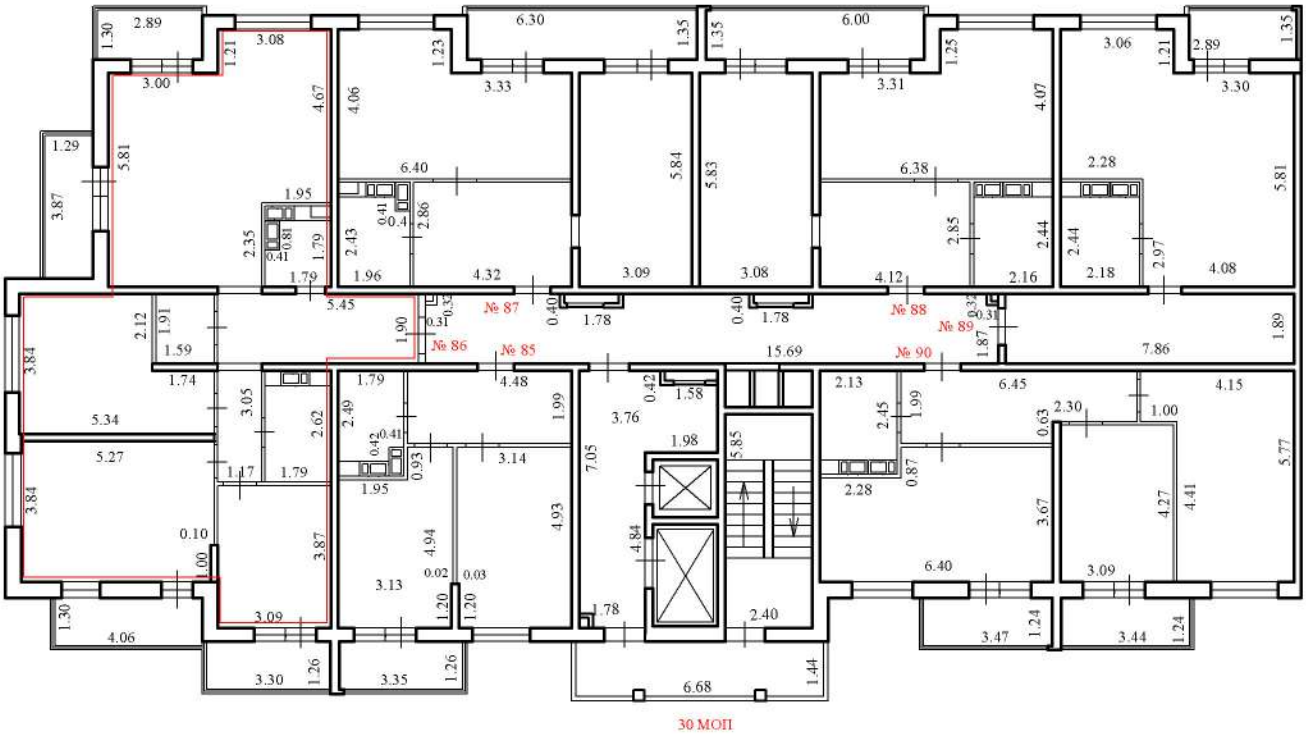

Условные обозначения:

№ 86 - номер помещения

3.55 - линейный размер (м)

- стены, перегородки

- стена с окном и дверью

- лестничная клетка с лифтом

30 МОП - номер помещения

- лоджия

Масштаб 1:200

План этажа (части этажа), План здания (сооружения), План части здания (сооружения)

15 этаж

1 подъезд

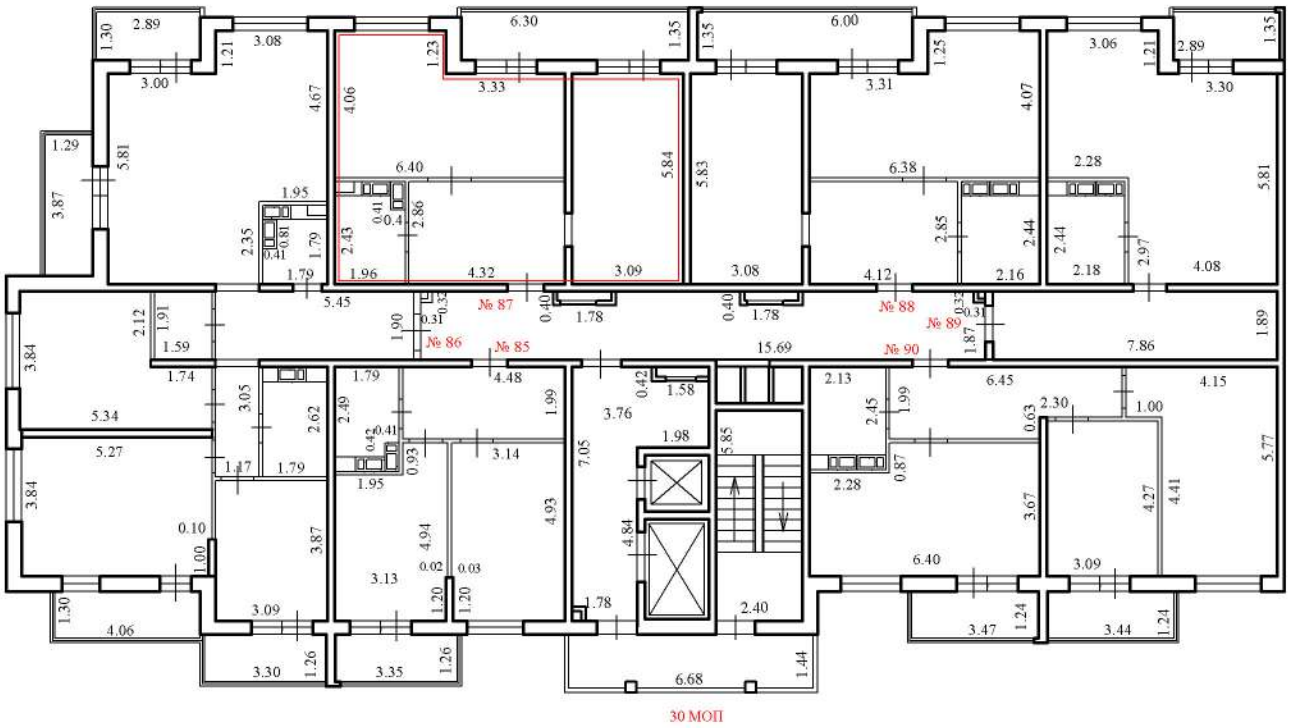

Условные обозначения:

№ 87 - номер помещения

3,55 - линейный размер (м)

- стены, перегородки

- стена с окном и дверью

- лестничная клетка с лифтом

30 МОП - номер помещения

- лоджия

Масштаб 1:200

План этажа (части этажа), План здания (сооружения), План части здания (сооружения)

15 этаж

1 подъезд

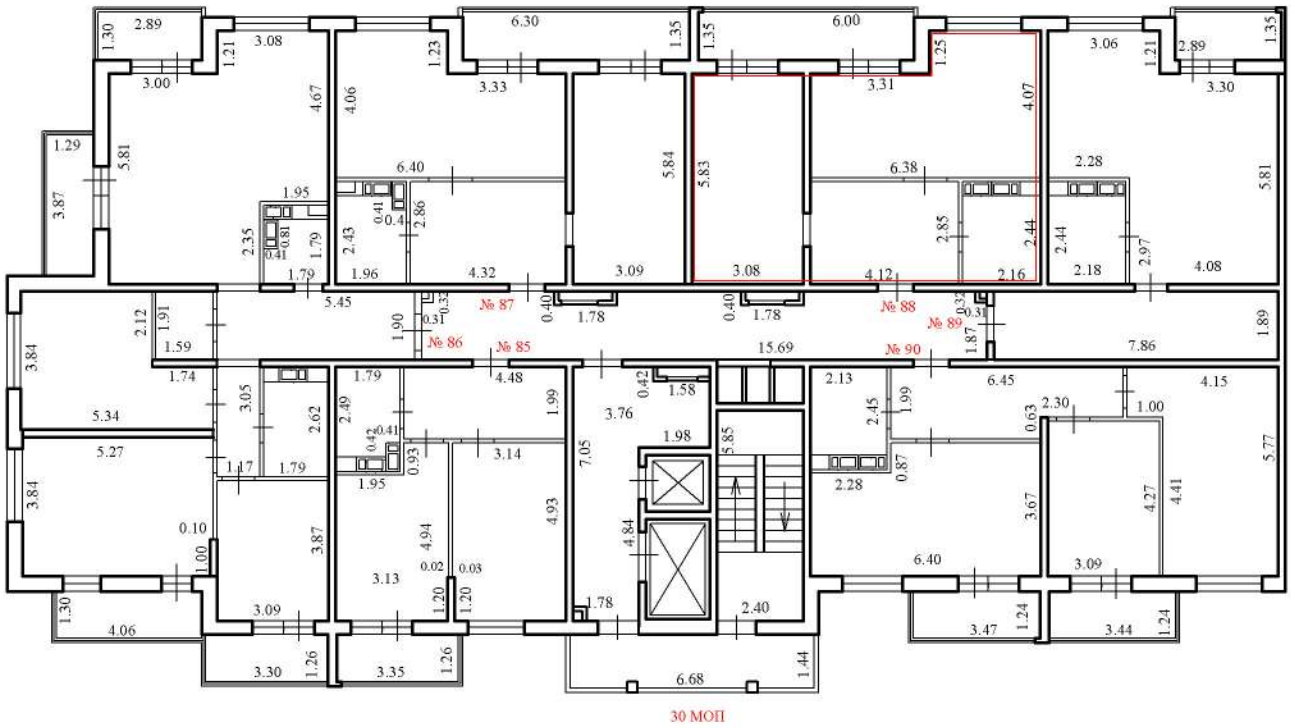

Условные обозначения:

№ 88 - номер помещения

3.55 - линейный размер (м)

- стены, перегородки

- стена с окном и дверью

- лестничная клетка с лифтом

30 МОП - номер помещения

- лоджия

Масштаб 1:200

План этажа (части этажа), План здания (сооружения), План части здания (сооружения)

15 этаж

1 подъезд

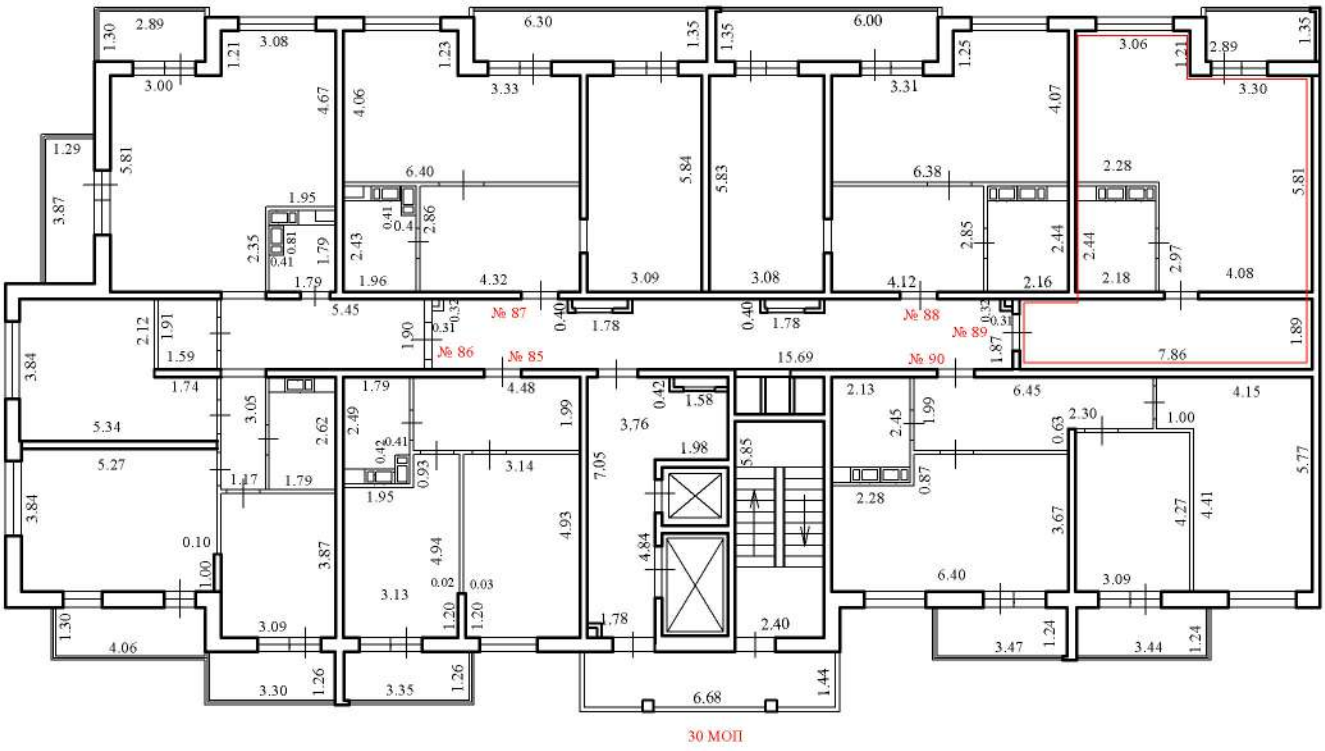

Условные обозначения:

№ 89 - номер помещения

3.55 - линейный размер (м)

Масштаб 1:200

- стены, перегородки

- стена с окном и дверью

- лестничная клетка с лифтом

30 МОП - номер помещения

- лоджия

План этажа (части этажа), План здания (сооружения), План части здания (сооружения)

15 этаж

1 подъезд

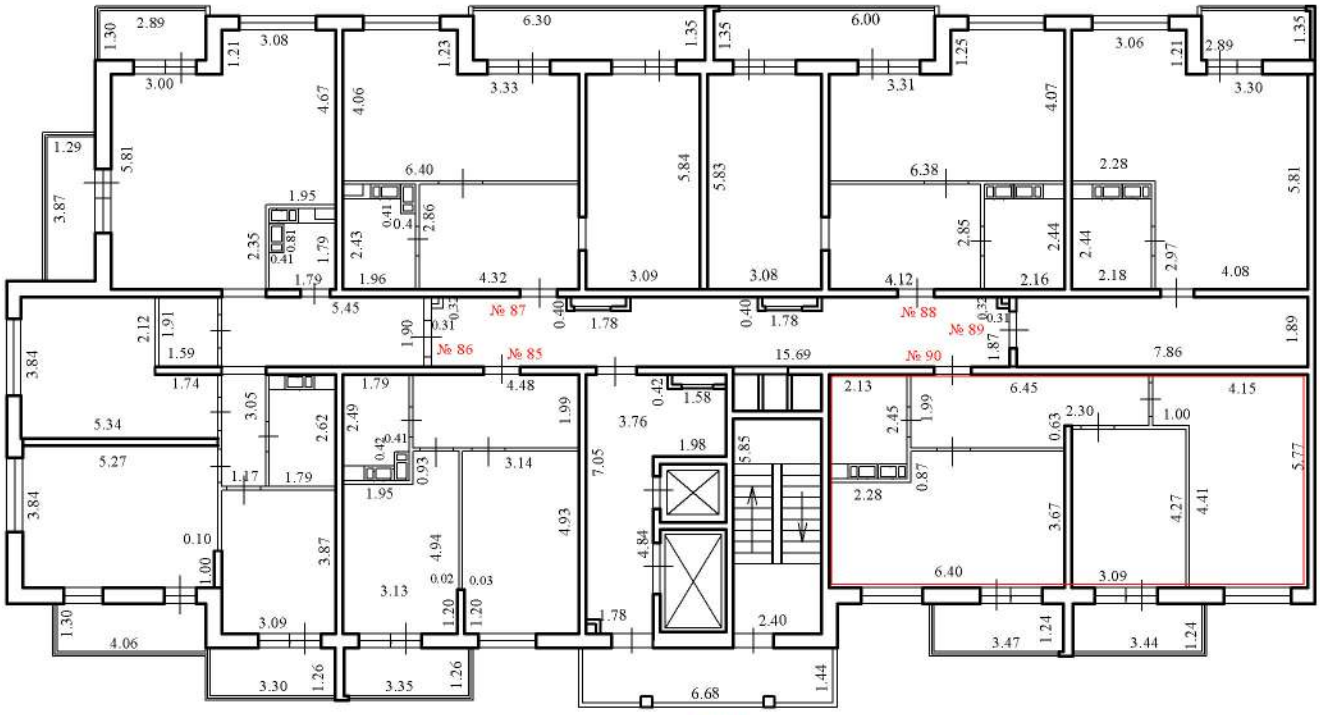

Условные обозначения:

№ 90 - номер помещения

3.55 - линейный размер (м)

Масштаб 1:200

- стены, перегородки

- стена с окном и дверью

- лестничная клетка с лифтом

30 МОП - номер помещения

- лоджия

План этажа (части этажа), План здания (сооружения), План части здания (сооружения)

16 этаж

1 подъезд

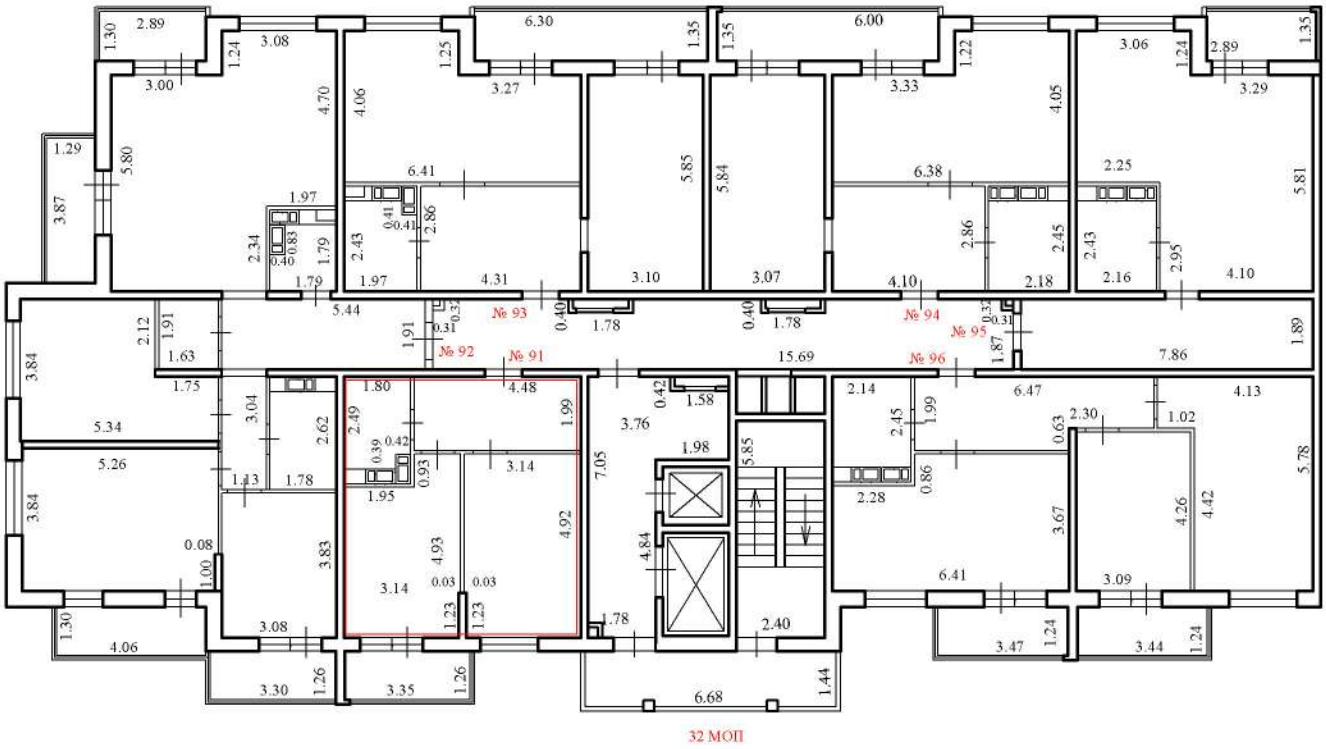

Масштаб 1:200

Условные обозначения:

№ 91 - номер помещения

3.55 - линейный размер (м)

- стены, перегородки

- стена с окном и дверью

- лестничная клетка с лифтом

32 МОП - номер помещения

- лоджия

План этажа (части этажа), План здания (сооружения), План части здания (сооружения)

16 этаж

1 подъезд

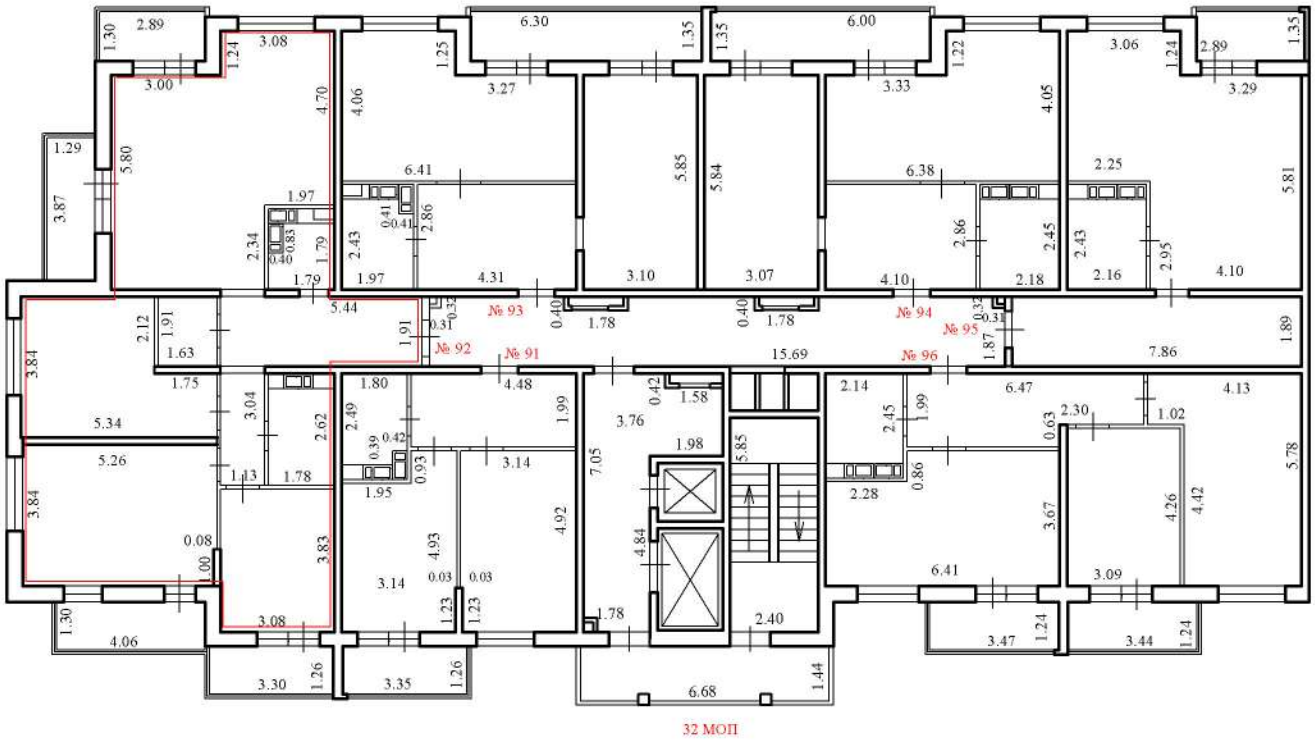

Условные обозначения:

№ 92 - номер помещения

3.55 - линейный размер (м)

- стены, перегородки

- стена с окном и дверью

- лестничная клетка с лифтом

32 МОП - номер помещения

- лоджия

Масштаб 1:200

План этажа (части этажа), План здания (сооружения), План части здания (сооружения)

16 этаж

1 подъезд

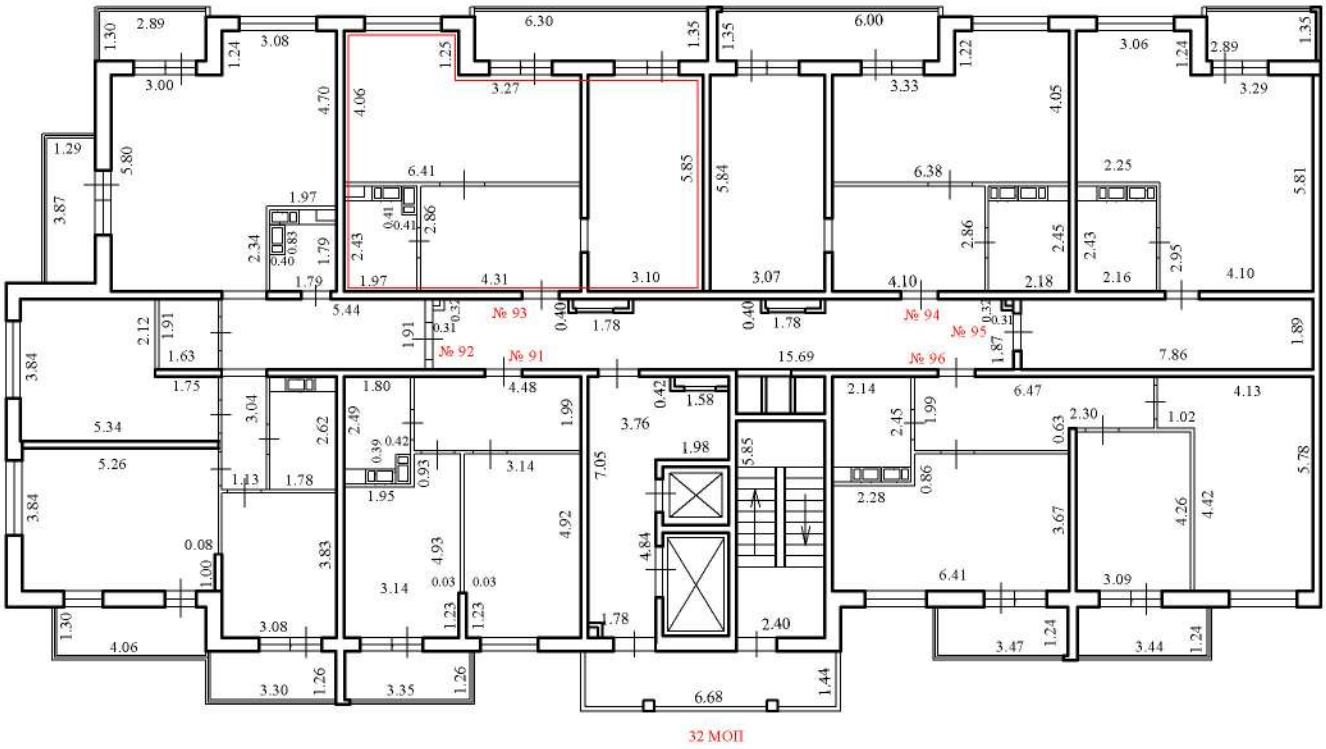

Условные обозначения:

№ 93 - номер помещения

3.55 - линейный размер (м)

- стены, перегородки

- стена с окном и дверью

- лестничная клетка с лифтом

32 МОП - номер помещения

- лоджия

Масштаб 1:200

План этажа (части этажа), План здания (сооружения), План части здания (сооружения)

16 этаж

1 подъезд

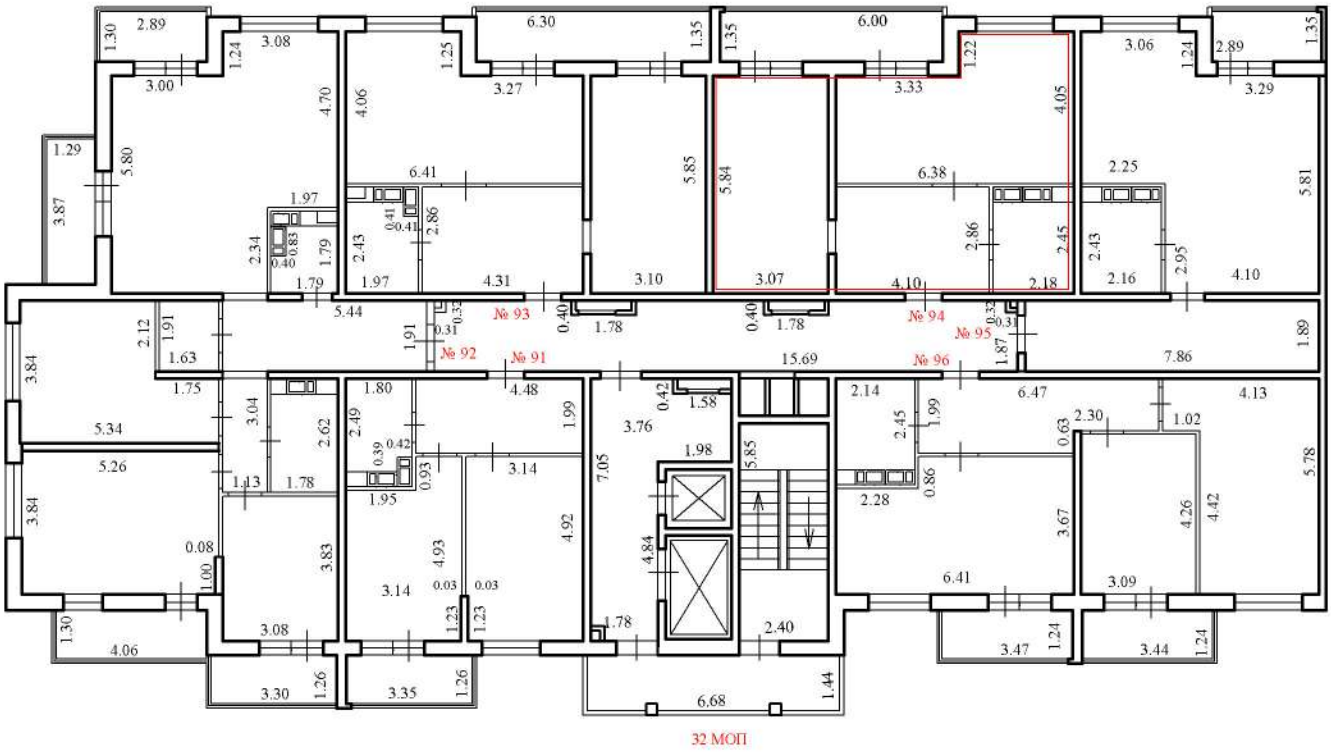

Условные обозначения:

№ 94 - номер помещения

3.55 - линейный размер (м)

- стены, перегородки

- стена с окном и дверью

- лестничная клетка с лифтом

32 МОП - номер помещения

- лоджия

Масштаб 1:200

План этажа (части этажа), План здания (сооружения), План части здания (сооружения)

16 этаж

1 подъезд

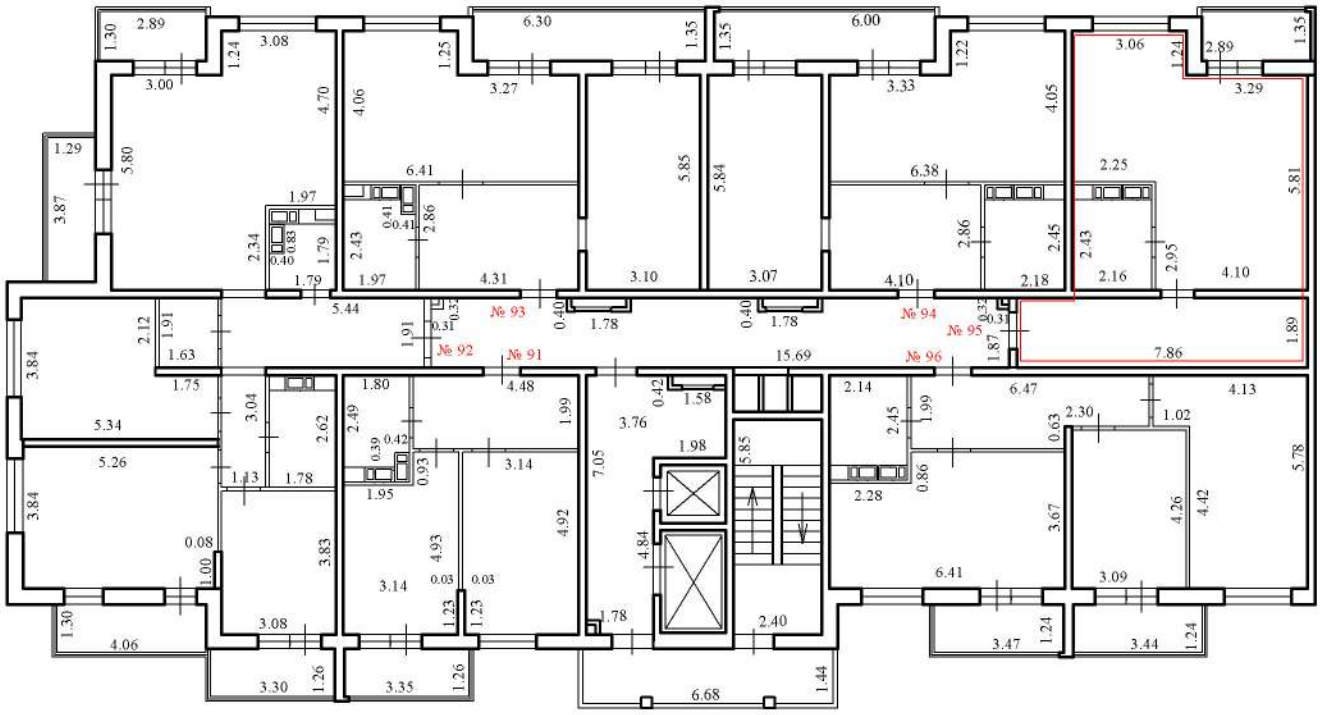

Условные обозначения:

№ 95 - номер помещения

3.55 - линейный размер (м)

- стены, перегородки

- стена с окном и дверью

- лестничная клетка с лифтом

32 МОП - номер помещения

- лоджия

Масштаб 1:200

План этажа (части этажа), План здания (сооружения), План части здания (сооружения)

16 этаж

1 подъезд

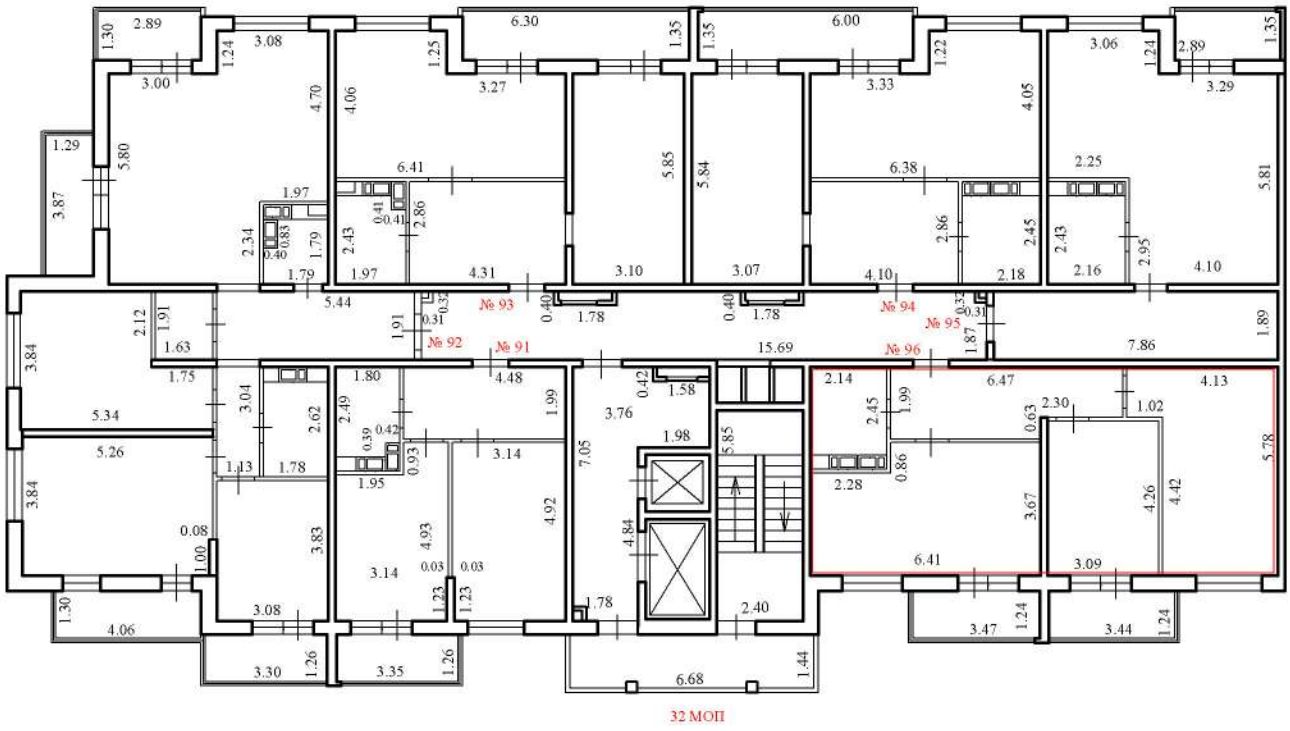

Условные обозначения:

№ 96 - номер помещения

3.55 - линейный размер (м)

- стены, перегородки

- стена с окном и дверью

- лестничная клетка с лифтом

32 МОП - номер помещения

- лоджия

Масштаб 1:200

План этажа (части этажа), План здания (сооружения), План части здания (сооружения)

1 этаж

2 подъезд



Условные обозначения:

№ 97 - номер помещения

3.55 - линейный размер (м)

- стены, перегородки

- стена с окном и дверью

- лестничная клетка с лифтом

3 МОП - номер помещения

- лоджия

Масштаб 1:200

План этажа (части этажа), План здания (сооружения), План части здания (сооружения)

1 этаж

2 подъезд



Условные обозначения:

№ 98 - номер помещения

3.55 - линейный размер (м)

- стены, перегородки

- стена с окном и дверью

- лестничная клетка с лифтом

3 МОП - номер помещения

- лоджия

Масштаб 1:200

План этажа (части этажа), План здания (сооружения), План части здания (сооружения)

1 этаж

2 подъезд



Условные обозначения:

№ 99 - номер помещения

3.55 - линейный размер (м)

- стены, перегородки

- стена с окном и дверью

- лестничная клетка с лифтом

3 МОП - номер помещения

- лоджия

Масштаб 1:200

План этажа (части этажа), План здания (сооружения), План части здания (сооружения)

1 этаж

2 подъезд

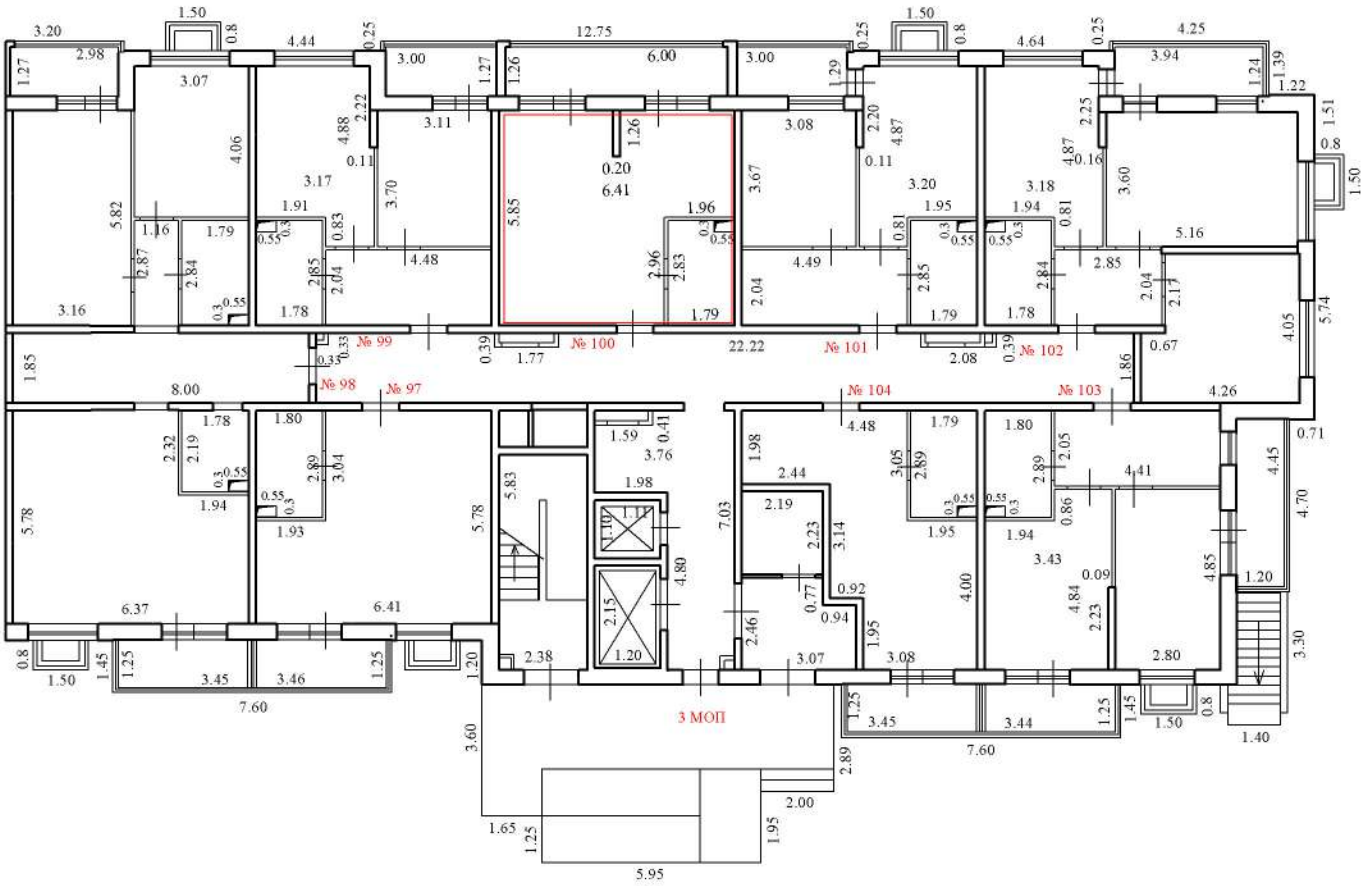

Масштаб 1:200

Условные обозначения:

№ 100 - номер помещения

3.55 - линейный размер (м)

- стены, перегородки

- стена с окном и дверью

- лестничная клетка с лифтом

3 МОП - номер помещения

- лоджия

План этажа (части этажа), План здания (сооружения), План части здания (сооружения)

1 этаж

2 подъезд



Условные обозначения:

№ 101 - номер помещения

3.55 - линейный размер (м)

- стены, перегородки

- стена с окном и дверью

- лестничная клетка с лифтом

3 МОП - номер помещения

- лоджия

Масштаб 1:200

План этажа (части этажа), План здания (сооружения), План части здания (сооружения)

1 этаж

2 подъезд



Условные обозначения:

№ 102 - номер помещения

3.55 - линейный размер (м)

- стены, перегородки

- стена с окном и дверью

- лестничная клетка с лифтом

3 МОП - номер помещения

- лоджия

Масштаб 1:200

План этажа (части этажа), План здания (сооружения), План части здания (сооружения)

1 этаж

2 подъезд



Условные обозначения:

№ 103 - номер помещения

3.55 - линейный размер (м)

- стены, перегородки

- стена с окном и дверью

- лестничная клетка с лифтом

3 МОП - номер помещения

- лоджия

Масштаб 1:200

План этажа (части этажа), План здания (сооружения), План части здания (сооружения)

1 этаж

2 подъезд



Условные обозначения:

№ 104 - номер помещения

3.55 - линейный размер (м)

- стены, перегородки

- стена с окном и дверью

- лестничная клетка с лифтом

3 МОП - номер помещения

- лоджия

Масштаб 1:200

План этажа (части этажа), План здания (сооружения), План части здания (сооружения)

2 этаж

2 подъезд

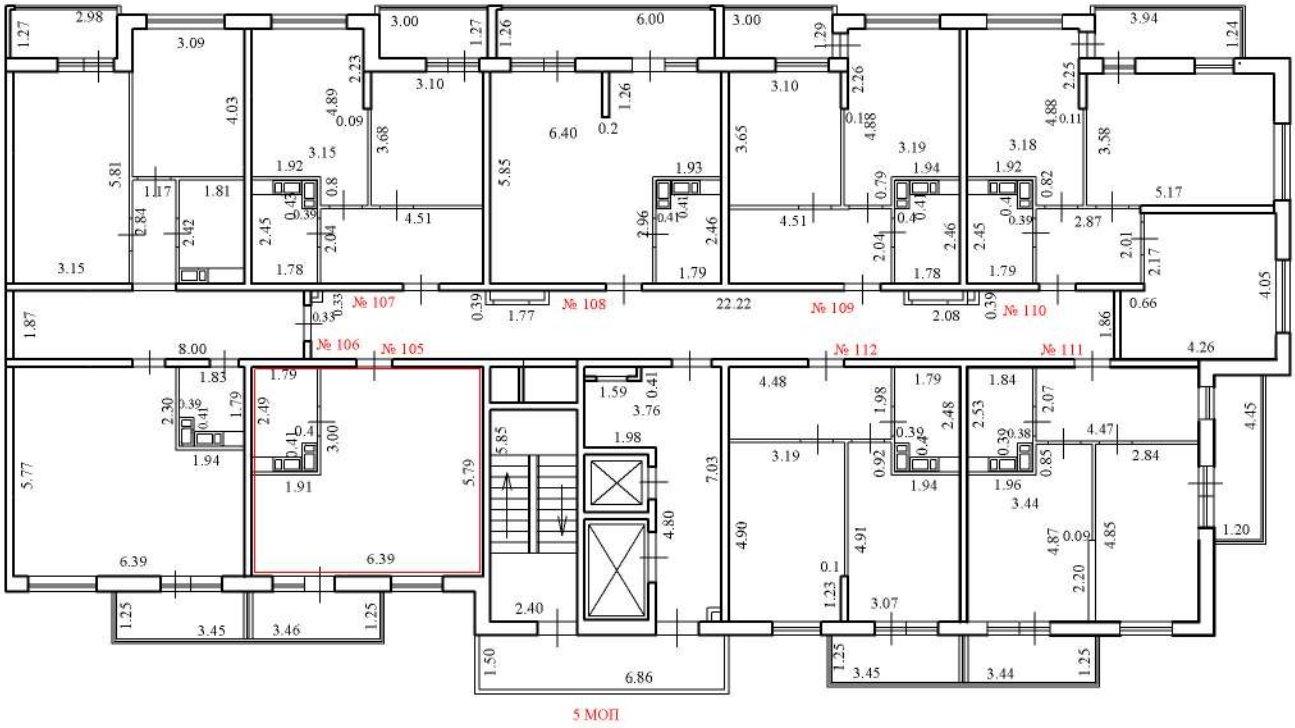

Условные обозначения:

№ 105 - номер помещения

3.55 - линейный размер (м)

- стены, перегородки

- стена с окном и дверью

- лестничная клетка с лифтом

5 МОП - номер помещения

- лоджия

Масштаб 1:200

План этажа (части этажа), План здания (сооружения), План части здания (сооружения)

2 этаж

2 подъезд

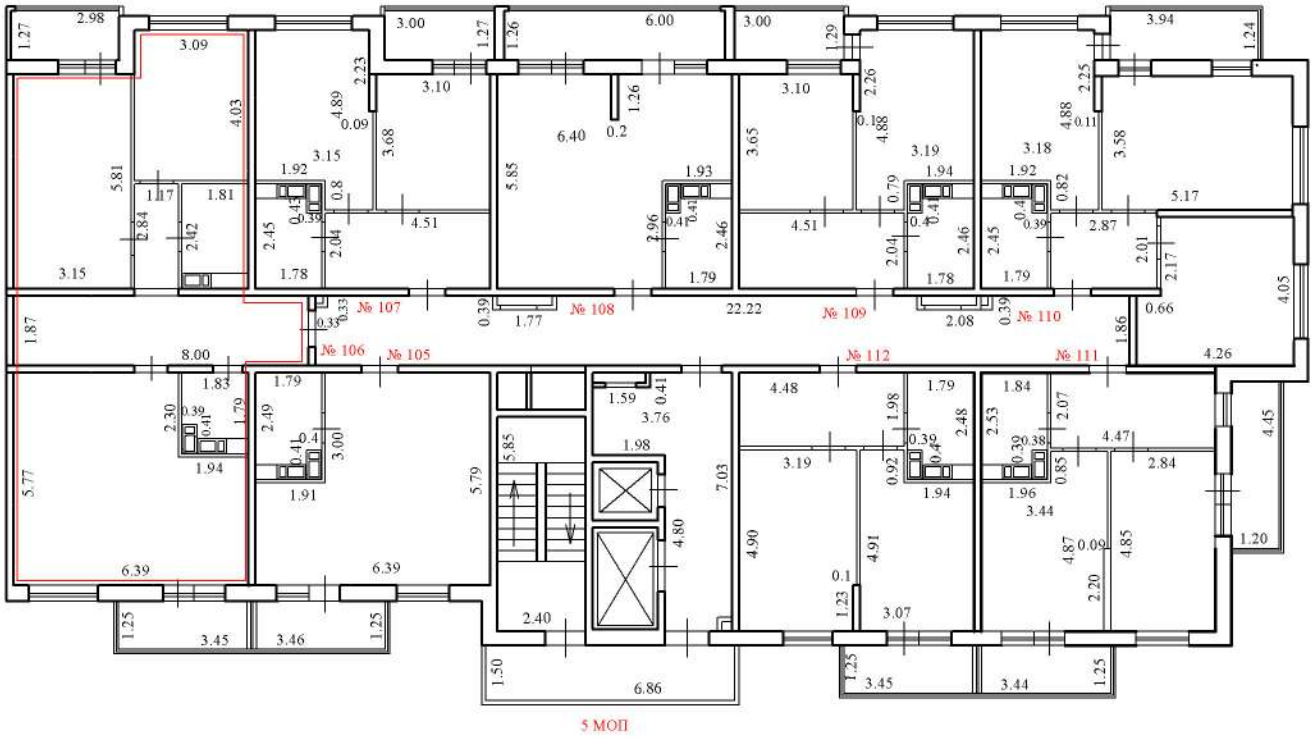

Условные обозначения:

№ 106 - номер помещения

3.55 - линейный размер (м)

- стены, перегородки

- стена с окном и дверью

- лестничная клетка с лифтом

5 МОП - номер помещения

- лоджия

Масштаб 1:200

План этажа (части этажа), План здания (сооружения), План части здания (сооружения)

2 этаж

2 подъезд

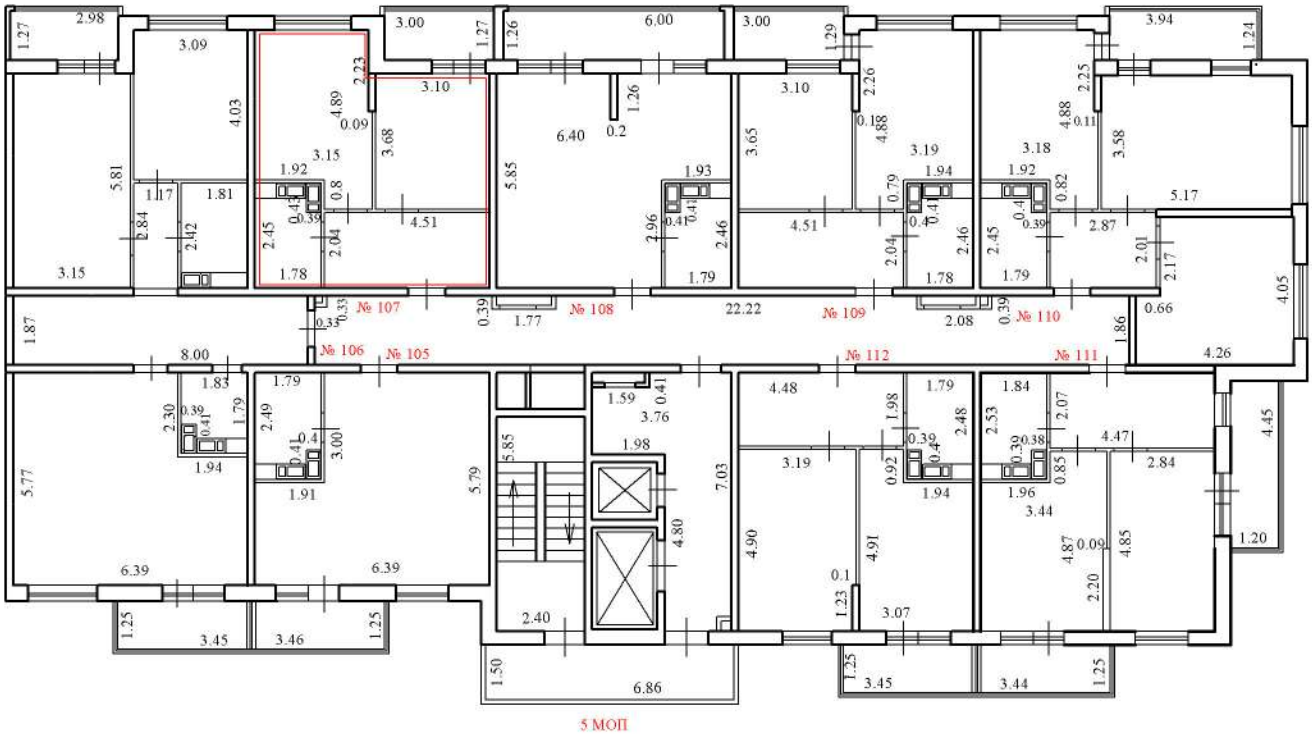

Условные обозначения:

№ 107 - номер помещения

3.55 - линейный размер (м)

- стены, перегородки

- стена с окном и дверью

- лестничная клетка с лифтом

5 МОП - номер помещения

- лоджия

Масштаб 1:200

План этажа (части этажа), План здания (сооружения), План части здания (сооружения)

2 этаж

2 подъезд

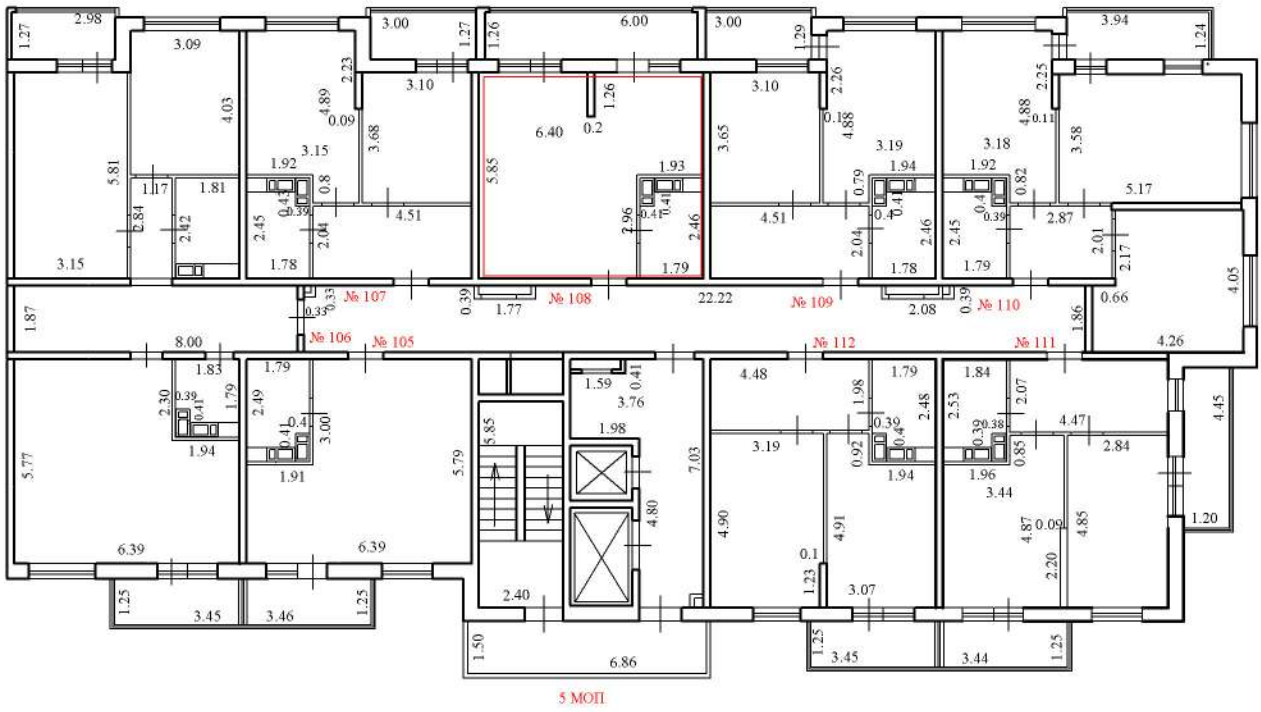

Условные обозначения:

№ 108 - номер помещения

3.55 - линейный размер (м)

- стены, перегородки

- стена с окном и дверью

- лестничная клетка с лифтом

5 МОП - номер помещения

- лоджия

Масштаб 1:200

План этажа (части этажа), План здания (сооружения), План части здания (сооружения)

2 этаж

2 подъезд

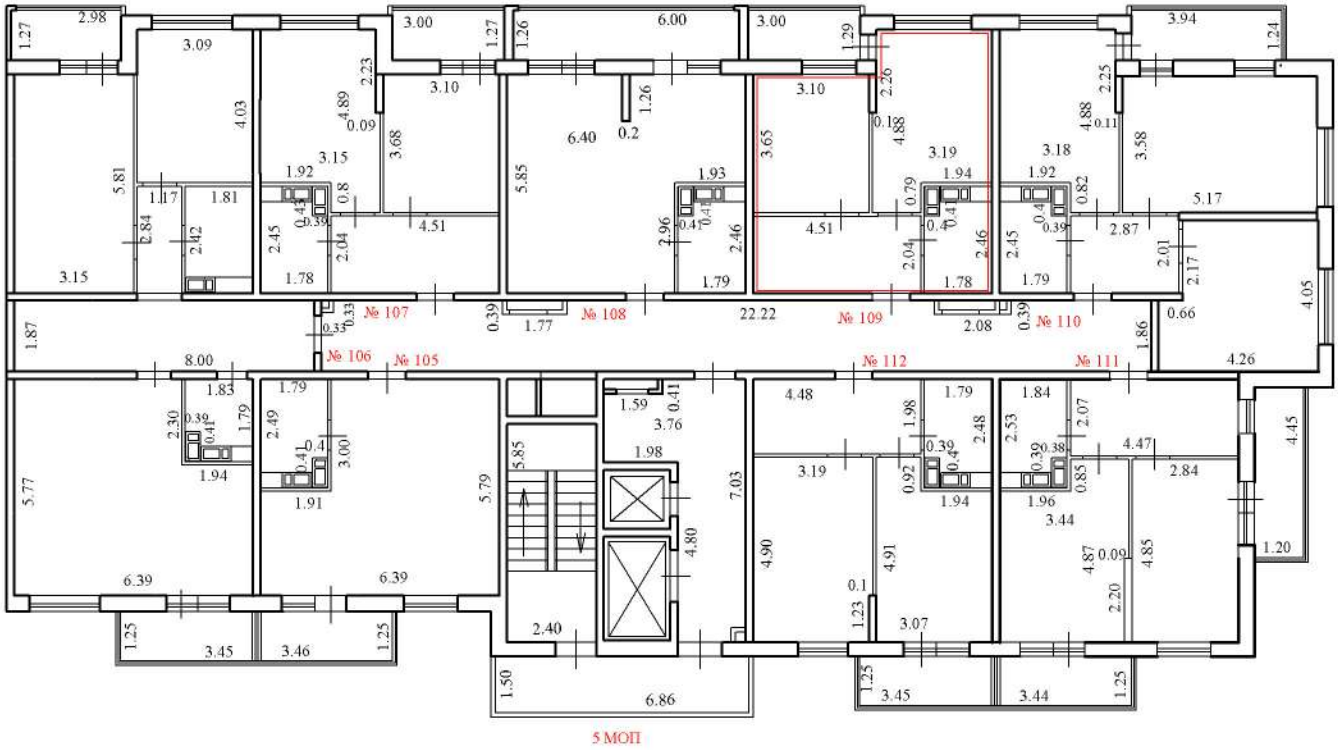

Условные обозначения:

№ 109 - номер помещения

3.55 - линейный размер (м)

- стены, перегородки

- стена с окном и дверью

- лестничная клетка с лифтом

5 МОП - номер помещения

- лоджия

Масштаб 1:200

План этажа (части этажа), План здания (сооружения), План части здания (сооружения)

2 этаж

2 подъезд

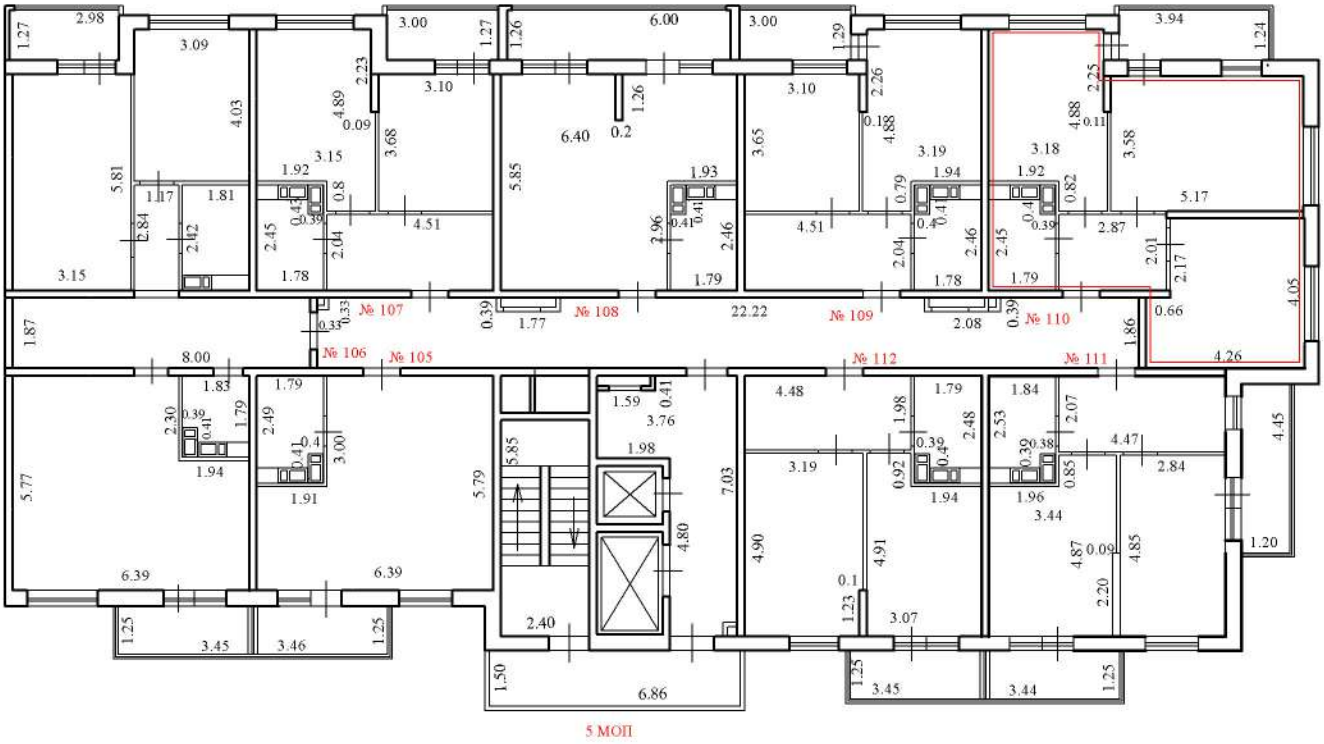

Условные обозначения:

№ 110 - номер помещения

3.55 - линейный размер (м)

- стены, перегородки

- стена с окном и дверью

- лестничная клетка с лифтом

5 МОП - номер помещения

- лоджия

Масштаб 1:200

План этажа (части этажа), План здания (сооружения), План части здания (сооружения)

2 этаж

2 подъезд

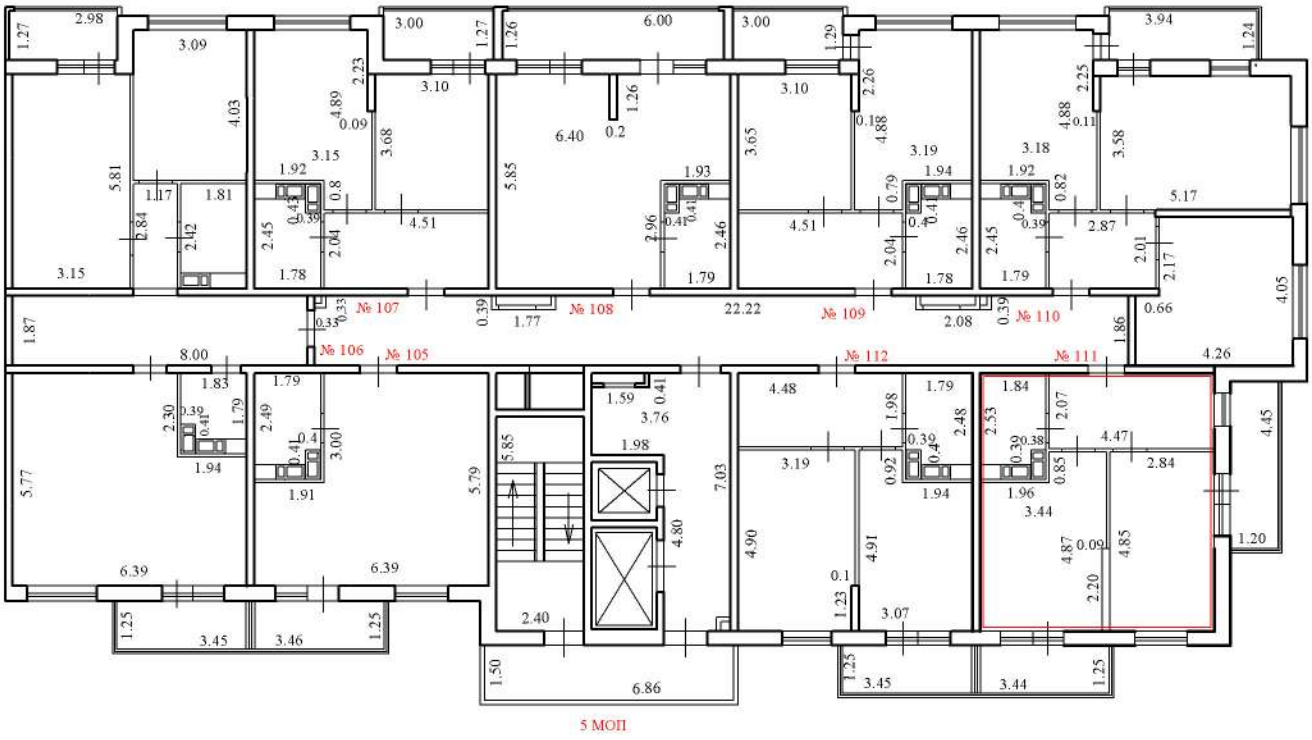

Условные обозначения:

№ 111 - номер помещения

3.55 - линейный размер (м)

- стены, перегородки

- стена с окном и дверью

- лестничная клетка с лифтом

5 МОП - номер помещения

- лоджия

Масштаб 1:200

План этажа (части этажа), План здания (сооружения), План части здания (сооружения)

2 этаж

2 подъезд

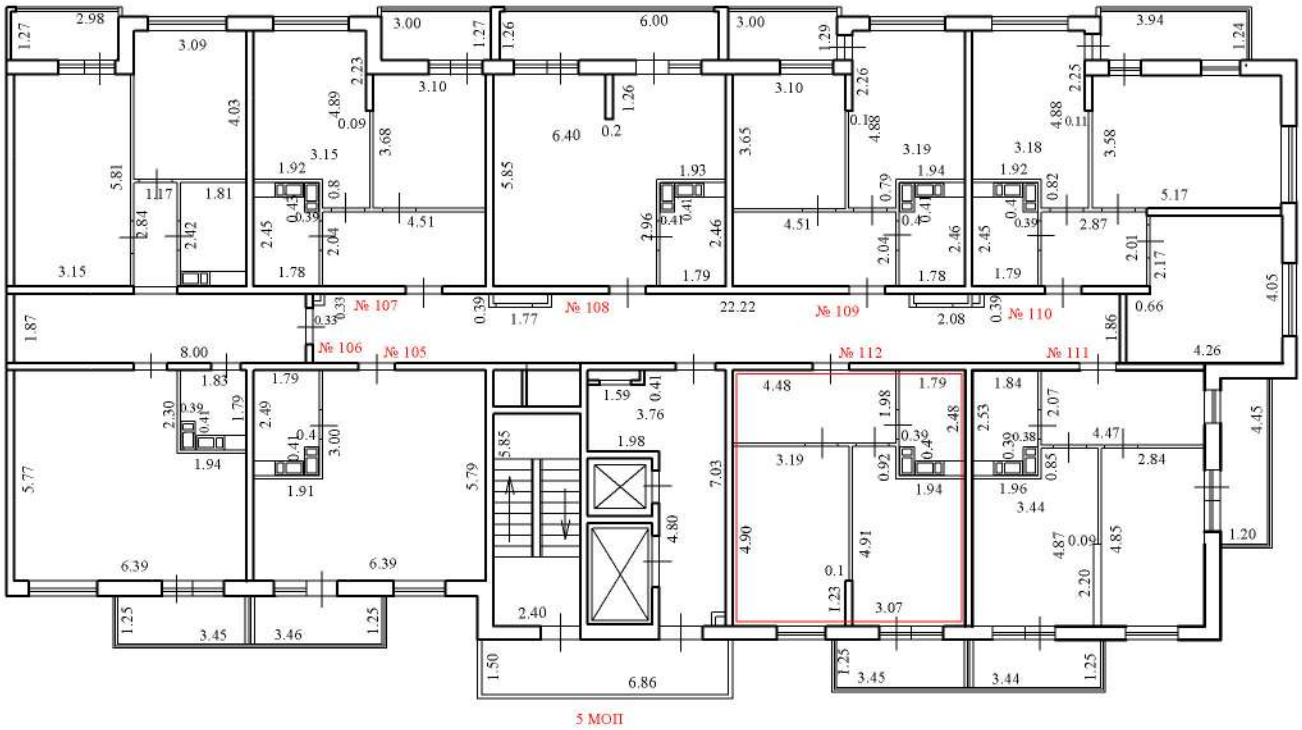

Условные обозначения:

№ 112 - номер помещения

3.55 - линейный размер (м)

- стены, перегородки

- стена с окном и дверью

- лестничная клетка с лифтом

5 МОП - номер помещения

- лоджия

Масштаб 1:200

План этажа (части этажа), План здания (сооружения), План части здания (сооружения)

3 этаж

2 подъезд

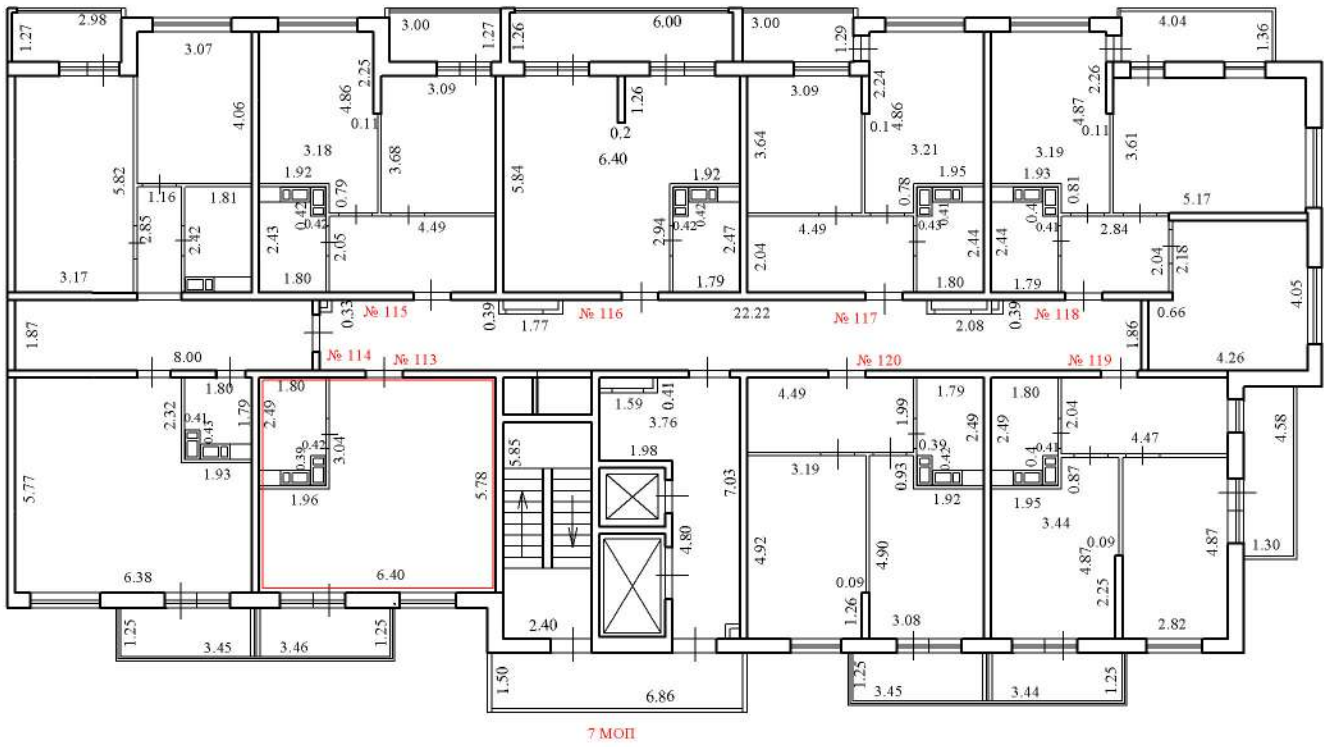

Условные обозначения:

№ 113 - номер помещения

3.55 - линейный размер (м)

- стены, перегородки

- стена с окном и дверью

- лестничная клетка с лифтом

7 МОП - номер помещения

- лоджия

Масштаб 1:200

План этажа (части этажа), План здания (сооружения), План части здания (сооружения)

3 этаж

2 подъезд

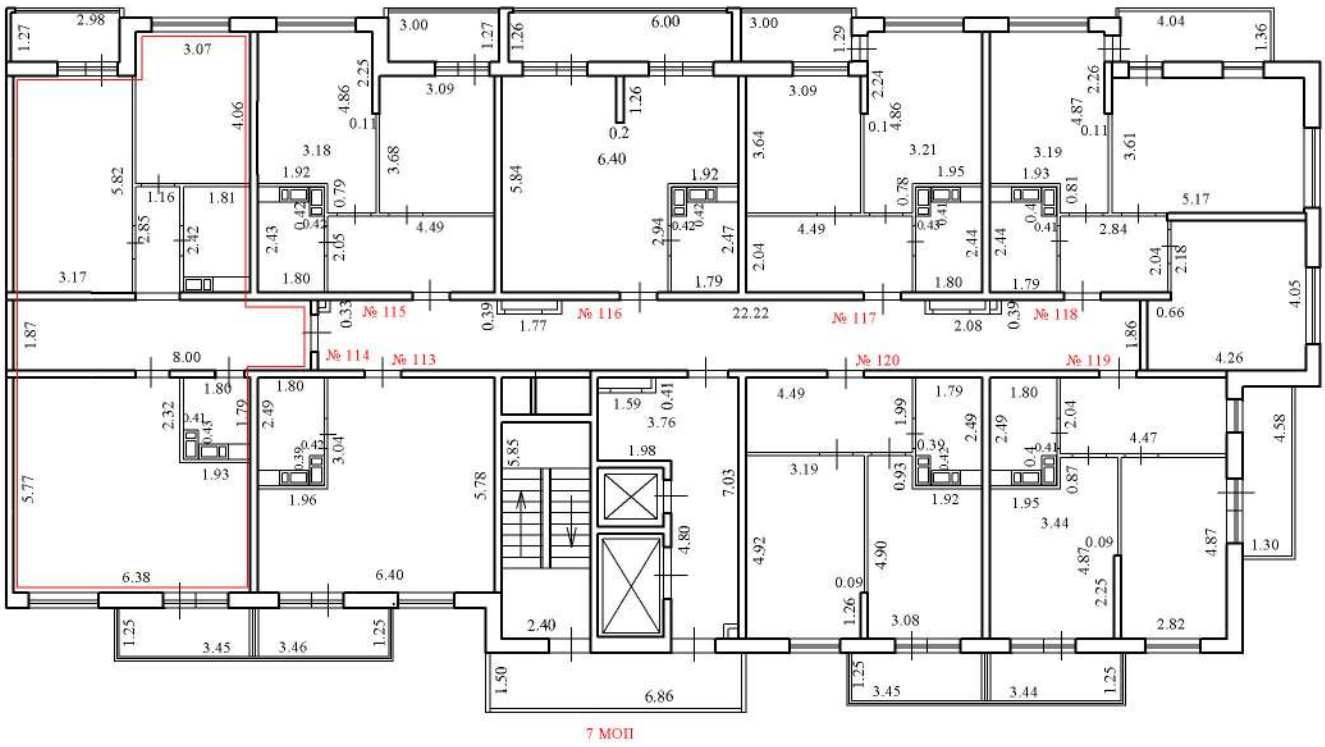

Условные обозначения:

№ 114 - номер помещения

3.55 - линейный размер (м)

- стены, перегородки

- стена с окном и дверью

- лестничная клетка с лифтом

7 МОП - номер помещения

- лоджия

Масштаб 1:200

План этажа (части этажа), План здания (сооружения), План части здания (сооружения)

3 этаж

2 подъезд

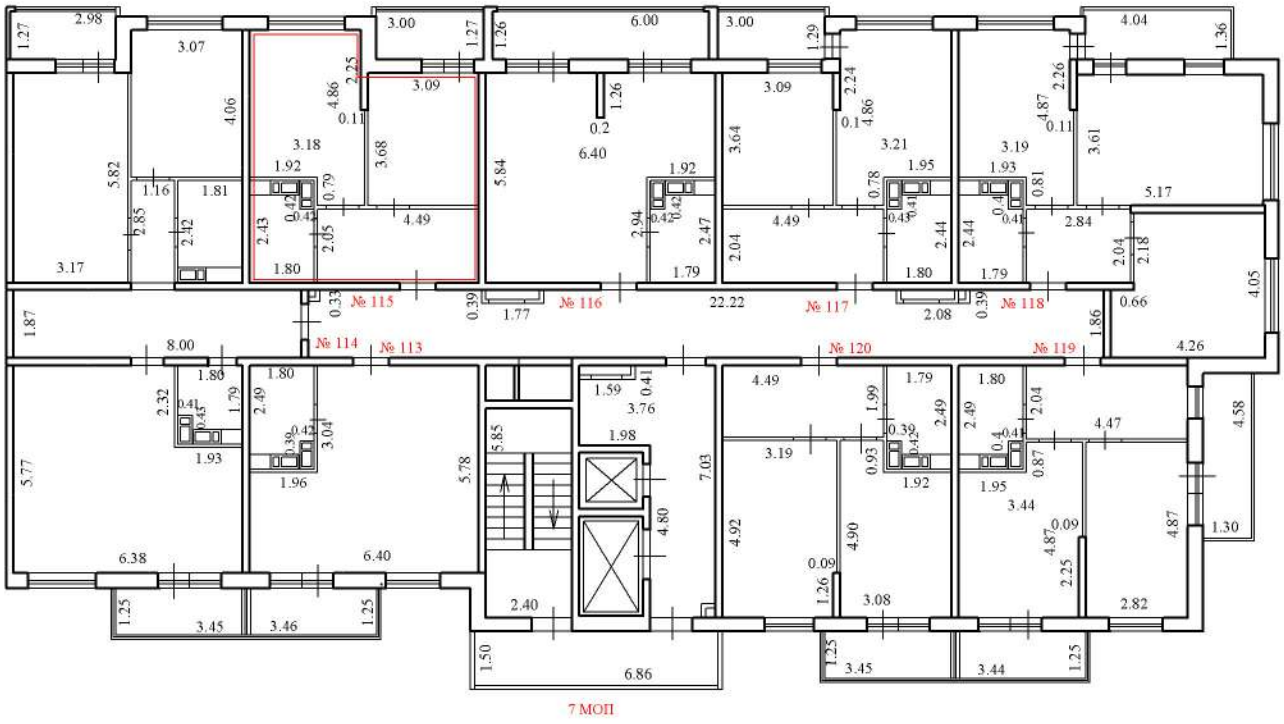

Условные обозначения:

№ 115 - номер помещения

3.55 - линейный размер (м)

- стены, перегородки

- стена с окном и дверью

- лестничная клетка с лифтом

7 МОП - номер помещения

- лоджия

Масштаб 1:200

План этажа (части этажа), План здания (сооружения), План части здания (сооружения)

3 этаж

2 подъезд

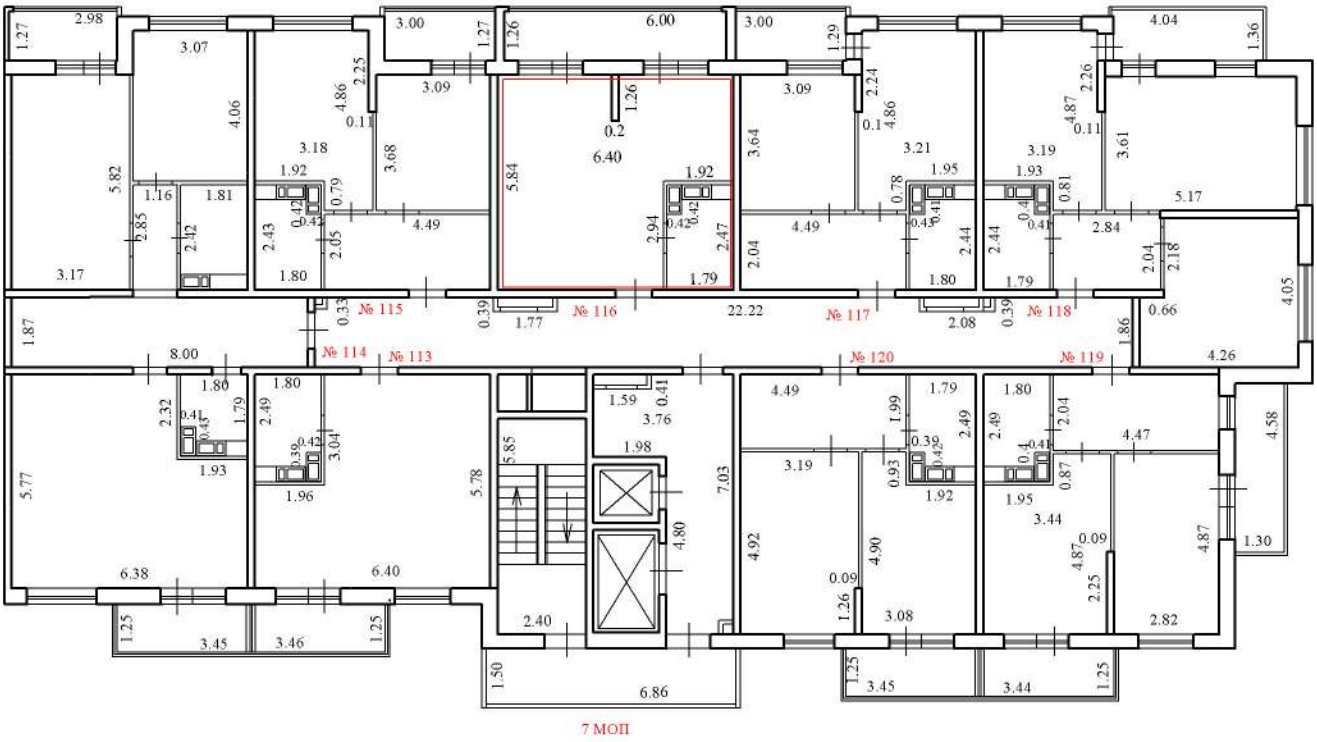

Условные обозначения:

№ 116 - номер помещения

3.55 - линейный размер (м)

- стены, перегородки

- стена с окном и дверью

- лестничная клетка с лифтом

7 МОП - номер помещения

- лоджия

Масштаб 1:200

План этажа (части этажа), План здания (сооружения), План части здания (сооружения)

3 этаж

2 подъезд

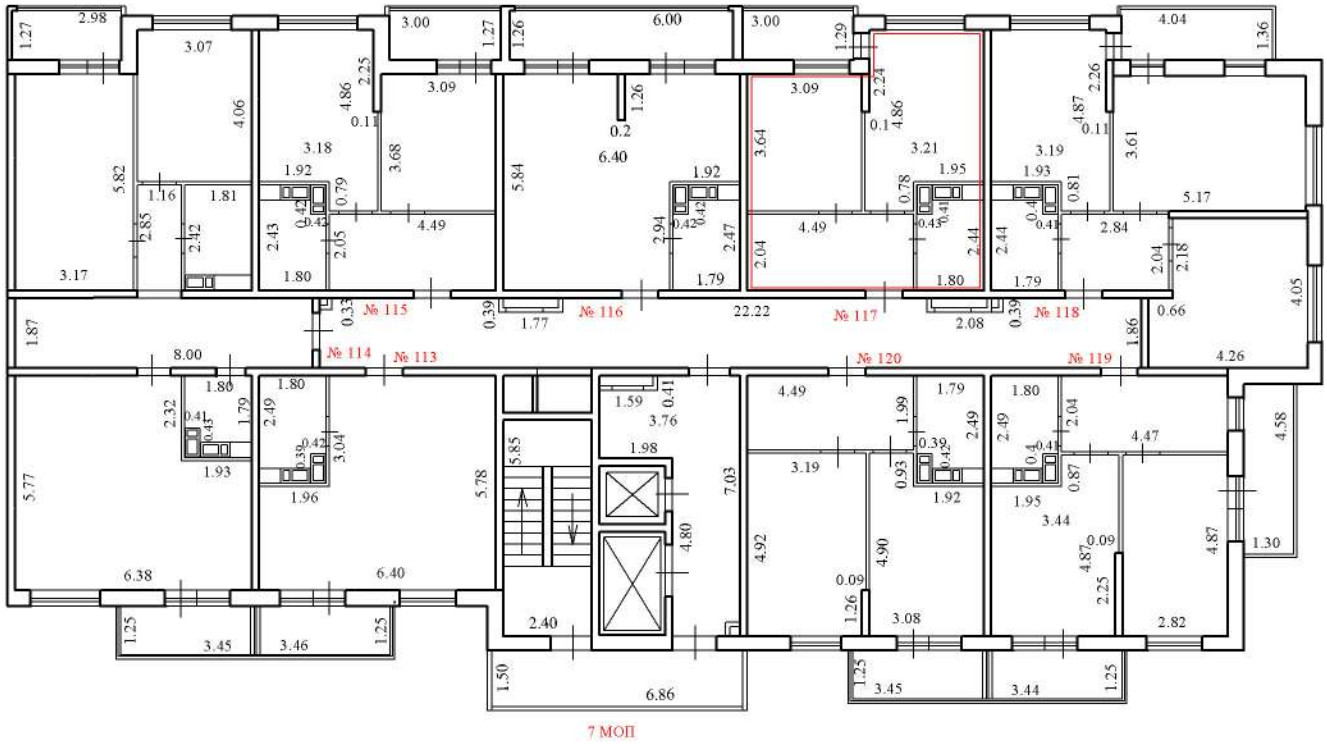

Условные обозначения:

№ 117 - номер помещения

3.55 - линейный размер (м)

- стены, перегородки

- стена с окном и дверью

- лестничная клетка с лифтом

7 МОП - номер помещения

- лоджия

Масштаб 1:200

План этажа (части этажа), План здания (сооружения), План части здания (сооружения)

3 этаж

2 подъезд

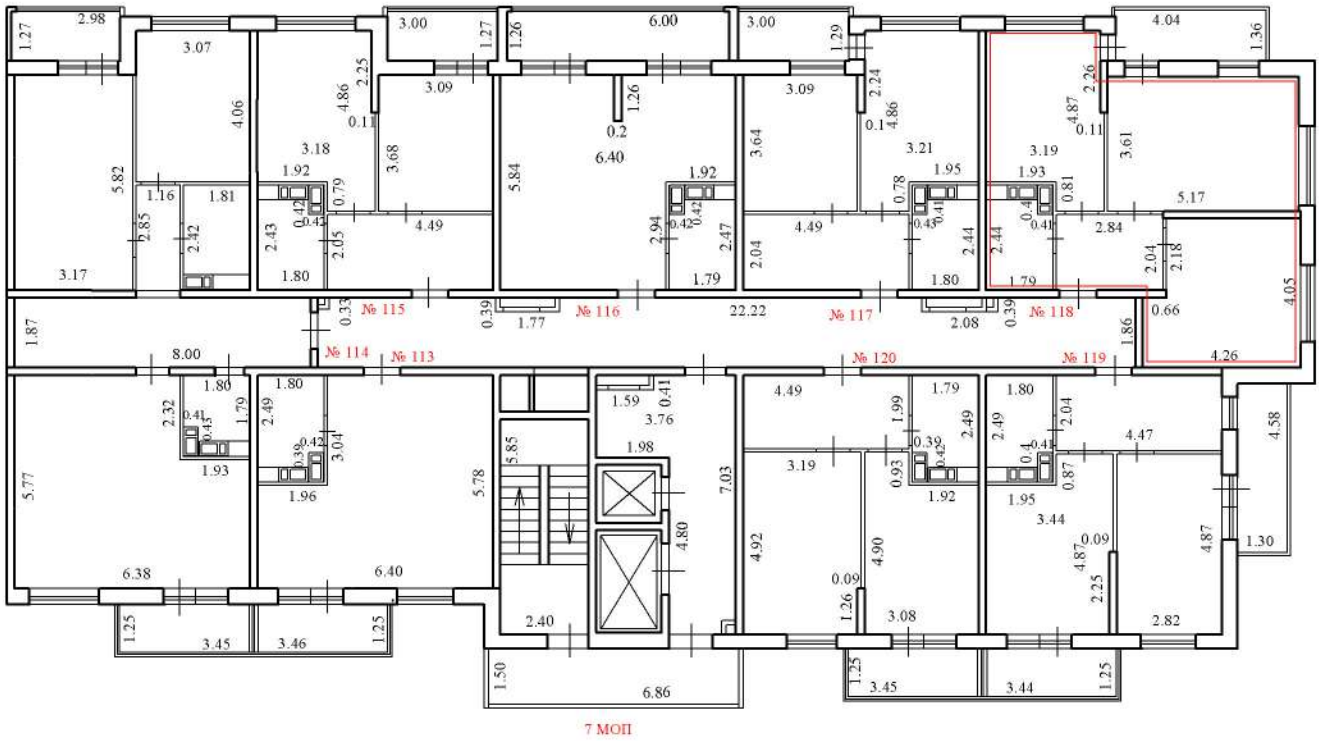

Условные обозначения:

№ 118 - номер помещения

3.55 - линейный размер (м)

- стены, перегородки

- стена с окном и дверью

- лестничная клетка с лифтом

7 МОП - номер помещения

- лоджия

Масштаб 1:200

План этажа (части этажа), План здания (сооружения), План части здания (сооружения)

3 этаж

2 подъезд

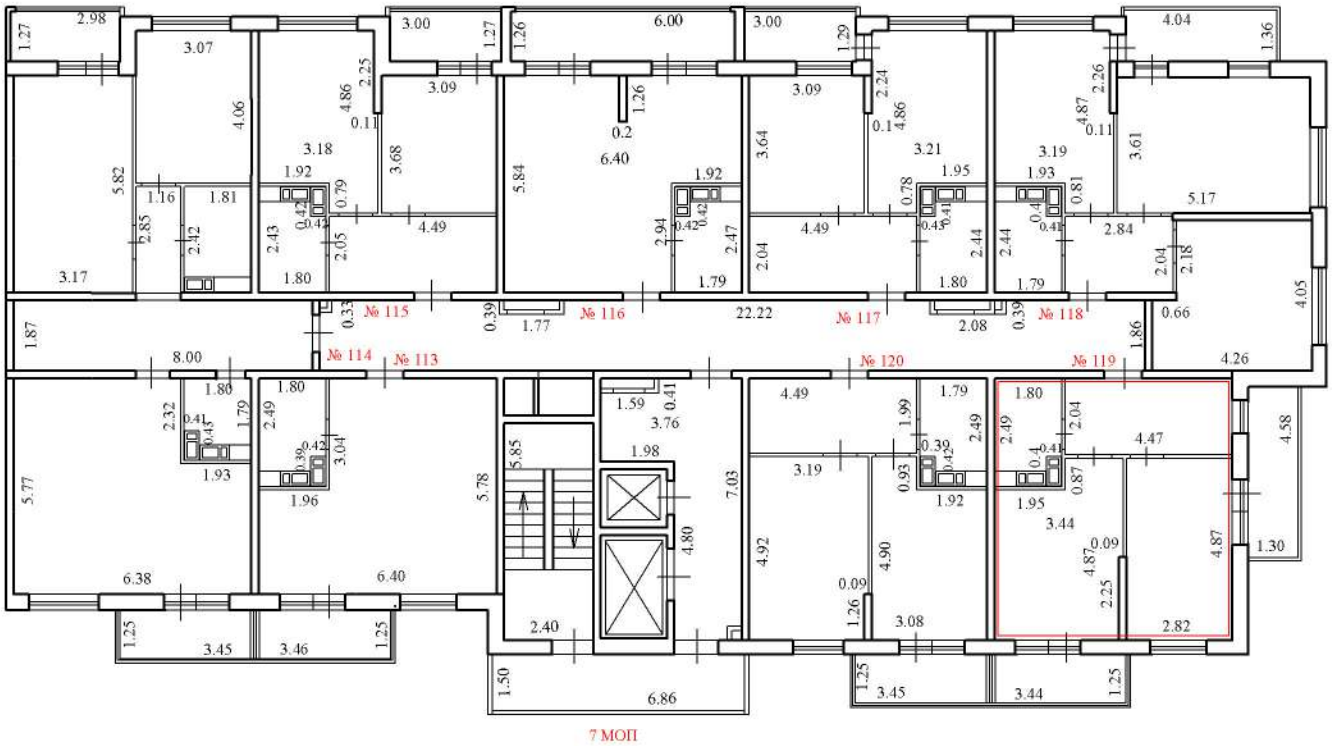

Условные обозначения:

№ 119 - номер помещения

3.55 - линейный размер (м)

- стены, перегородки

- стена с окном и дверью

- лестничная клетка с лифтом

7 МОП - номер помещения

- лоджия

Масштаб 1:200

План этажа (части этажа), План здания (сооружения), План части здания (сооружения)

3 этаж

2 подъезд

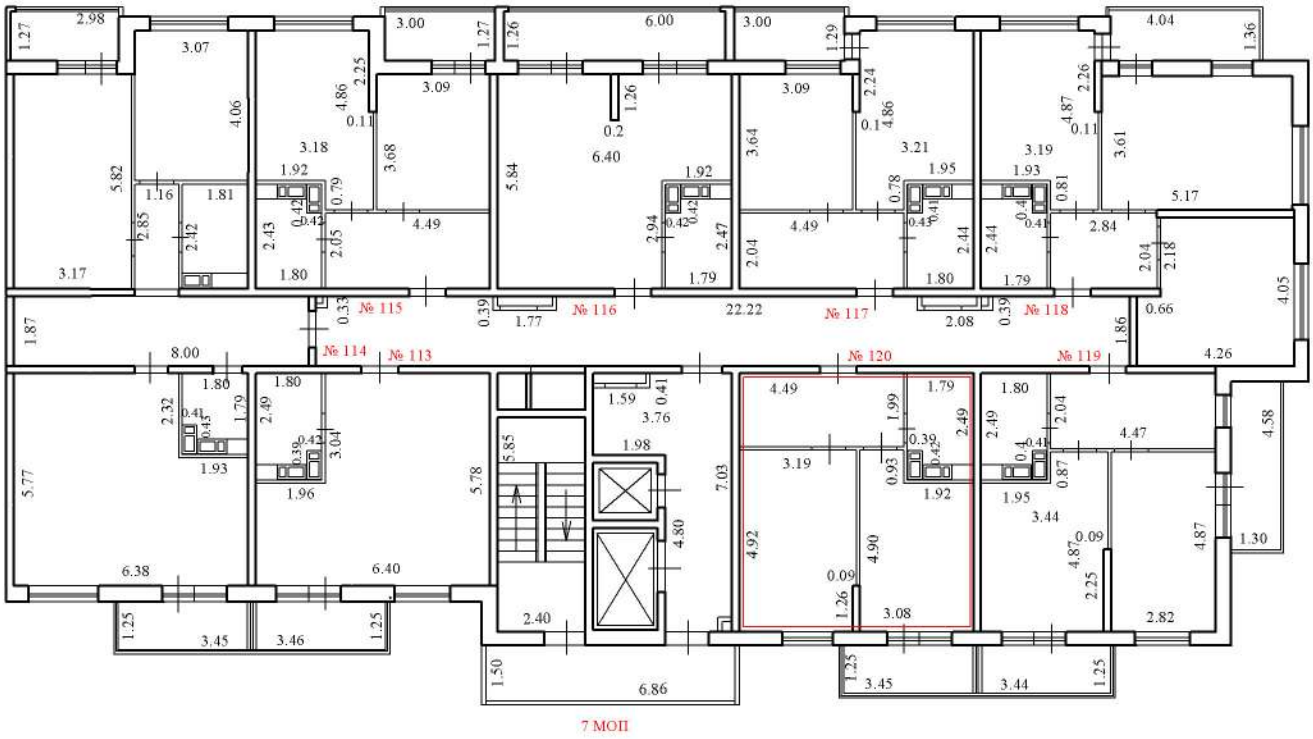

Условные обозначения:

№ 120 - номер помещения

3.55 - линейный размер (м)

- стены, перегородки

- стена с окном и дверью

- лестничная клетка с лифтом

7 МОП - номер помещения

- лоджия

Масштаб 1:200

План этажа (части этажа), План здания (сооружения), План части здания (сооружения)

4 этаж

2 подъезд

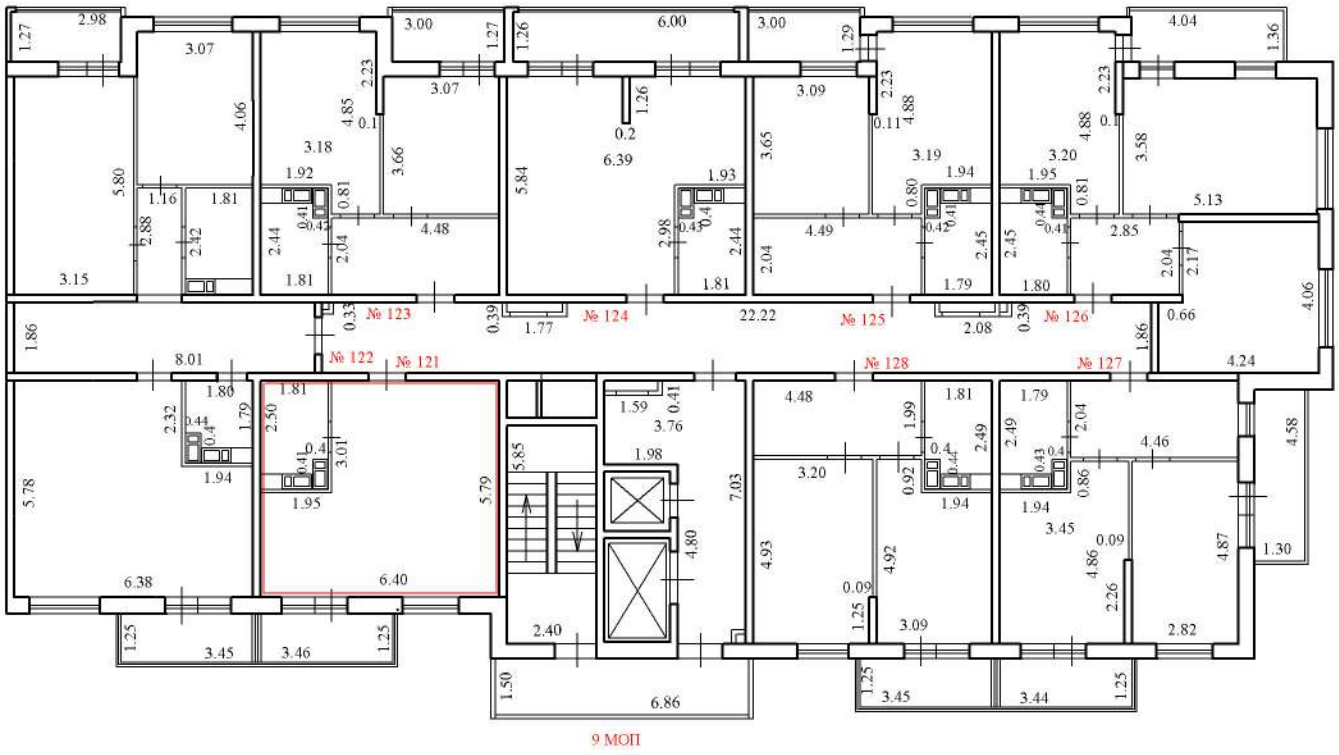

Условные обозначения:

№ 121 - номер помещения

3.55 - линейный размер (м)

- стены, перегородки

- стена с окном и дверью

- лестничная клетка с лифтом

9 МОП - номер помещения

- лоджия

Масштаб 1:200

План этажа (части этажа), План здания (сооружения), План части здания (сооружения)

4 этаж

2 подъезд

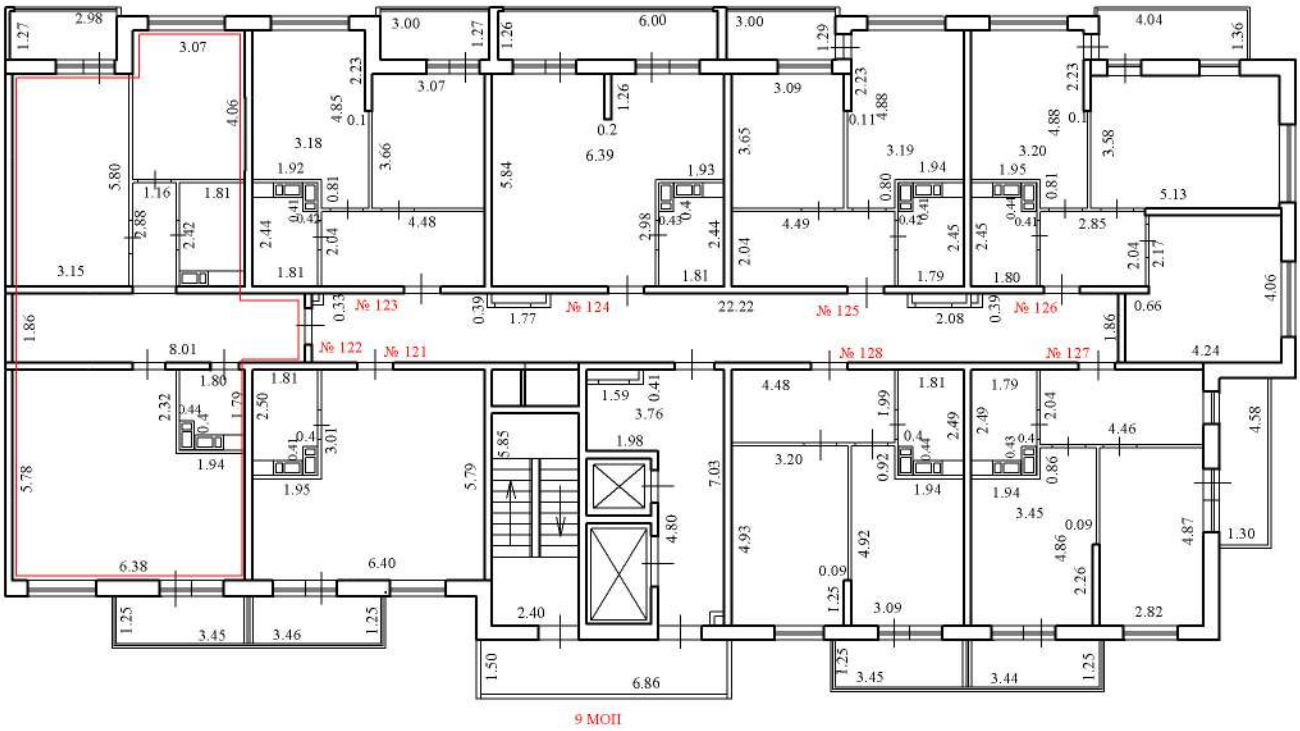

Условные обозначения:

№ 122 - номер помещения

3.55 - линейный размер (м)

- стены, перегородки

- стена с окном и дверью

- лестничная клетка с лифтом

9 МОП - номер помещения

- лоджия

Масштаб 1:200

План этажа (части этажа), План здания (сооружения), План части здания (сооружения)

4 этаж

2 подъезд

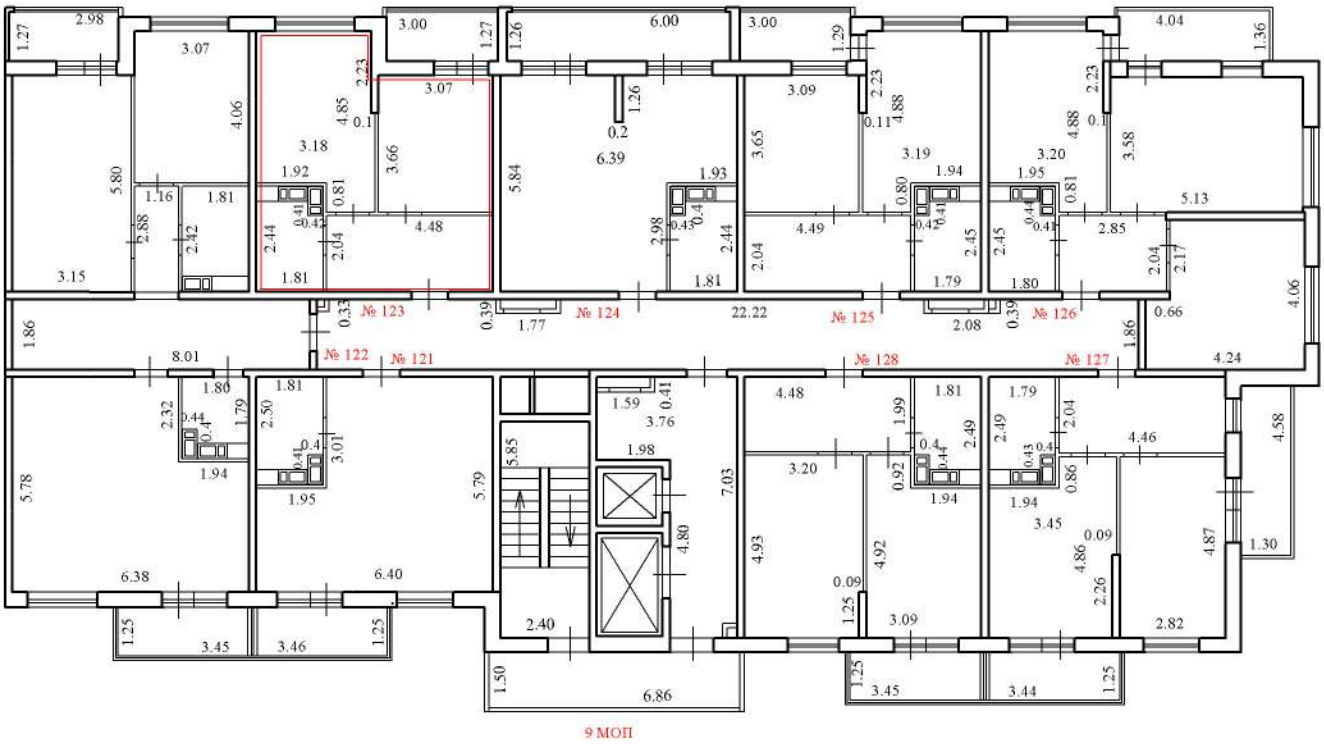

Условные обозначения:

№ 123 - номер помещения

3.55 - линейный размер (м)

- стены, перегородки

- стена с окном и дверью

- лестничная клетка с лифтом

9 МОП - номер помещения

- лоджия

Масштаб 1:200

План этажа (части этажа), План здания (сооружения), План части здания (сооружения)

4 этаж

2 подъезд

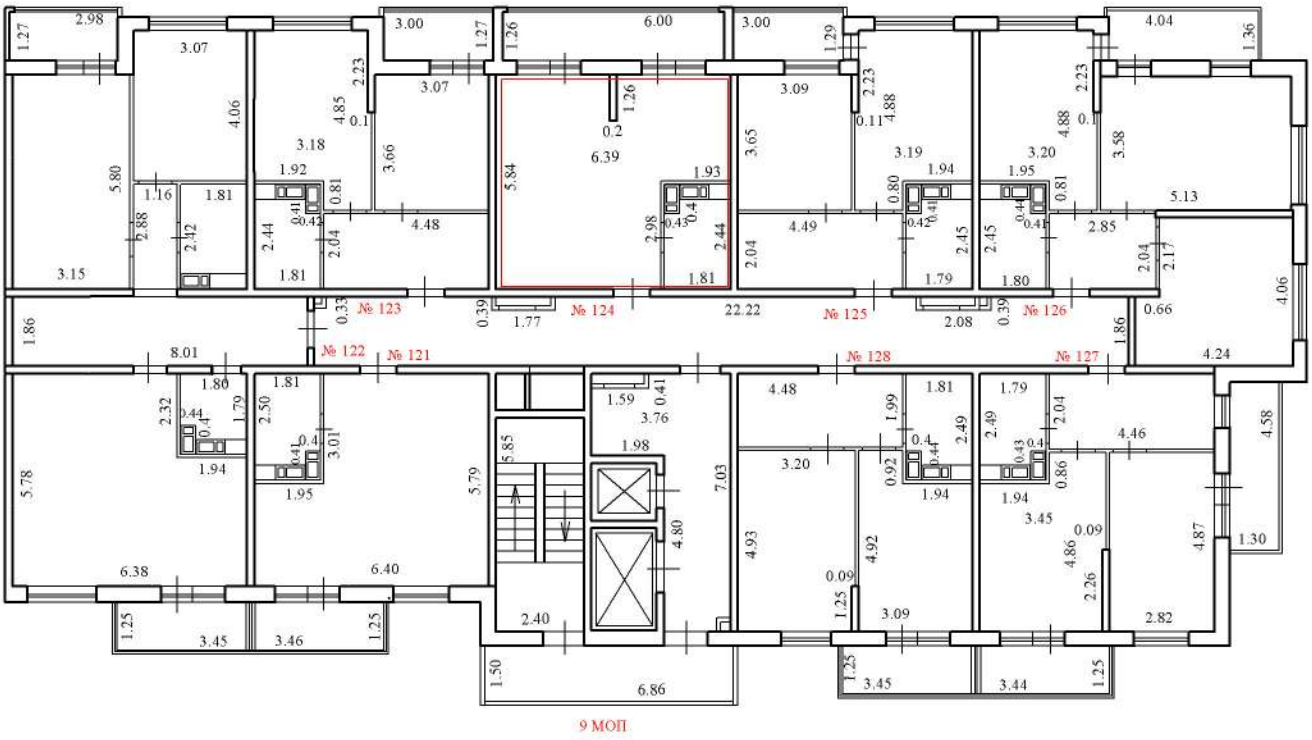

Условные обозначения:

№ 124 - номер помещения

3.55 - линейный размер (м)

- стены, перегородки

- стена с окном и дверью

- лестничная клетка с лифтом

9 МОП - номер помещения

- лоджия

Масштаб 1:200

План этажа (части этажа), План здания (сооружения), План части здания (сооружения)

4 этаж

2 подъезд

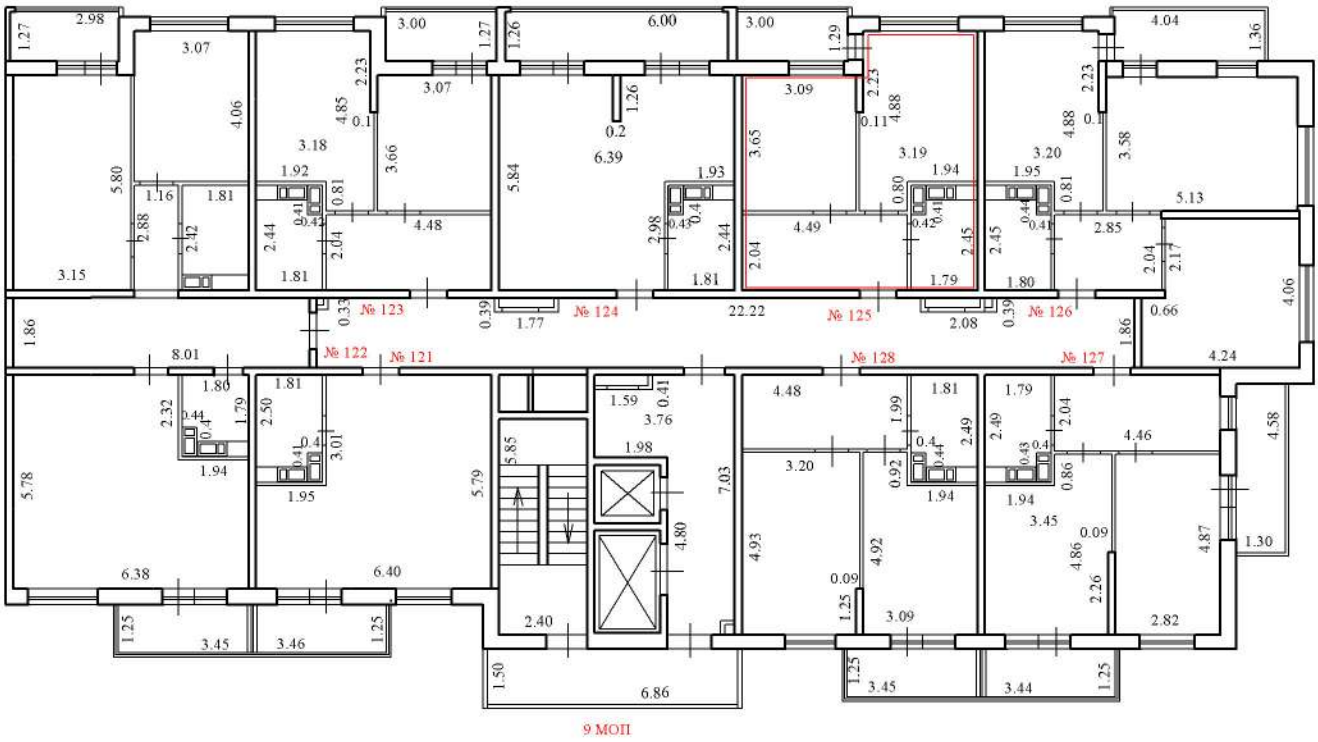

Условные обозначения:

№ 125 - номер помещения

3.55 - линейный размер (м)

- стены, перегородки

- стена с окном и дверью

- лестничная клетка с лифтом

9 МОП - номер помещения

- лоджия

Масштаб 1:200

План этажа (части этажа), План здания (сооружения), План части здания (сооружения)

4 этаж

2 подъезд

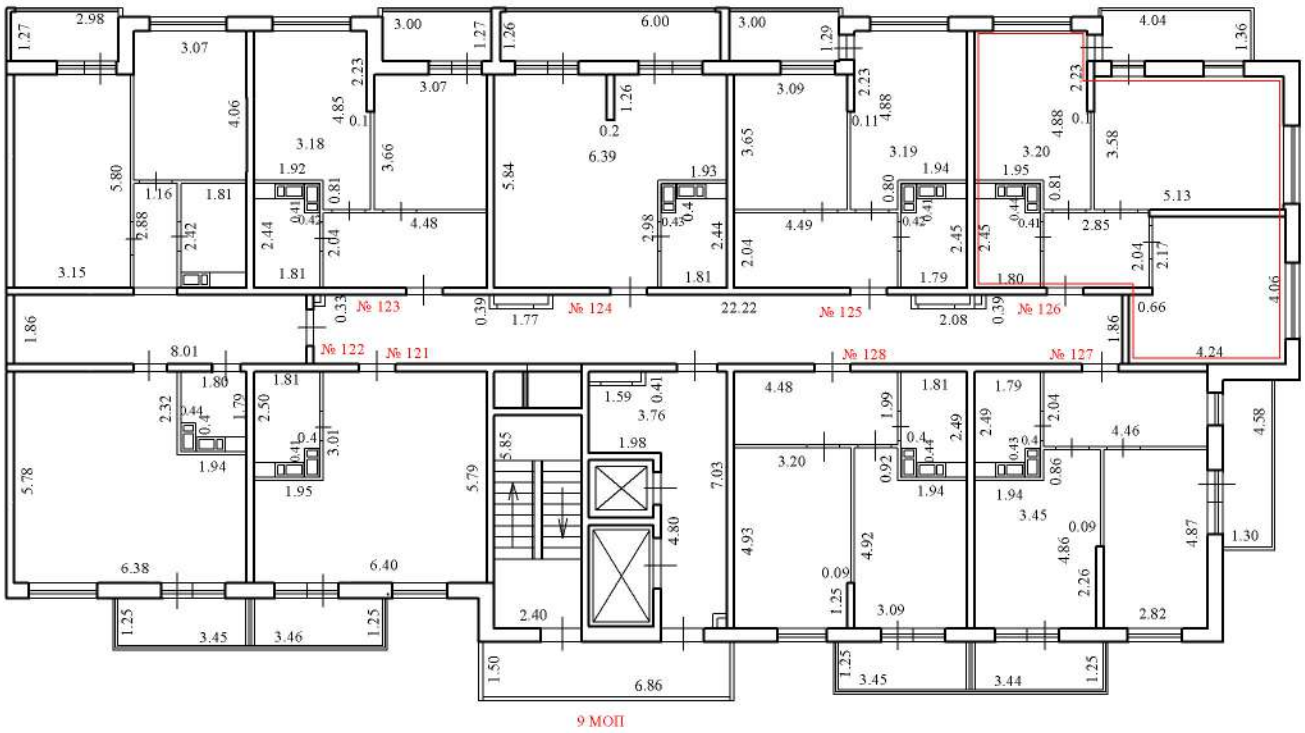

Условные обозначения:

№ 126 - номер помещения

3.55 - линейный размер (м)

- стены, перегородки

- стена с окном и дверью

- лестничная клетка с лифтом

9 МОП - номер помещения

- лоджия

Масштаб 1:200

План этажа (части этажа), План здания (сооружения), План части здания (сооружения)

4 этаж

2 подъезд

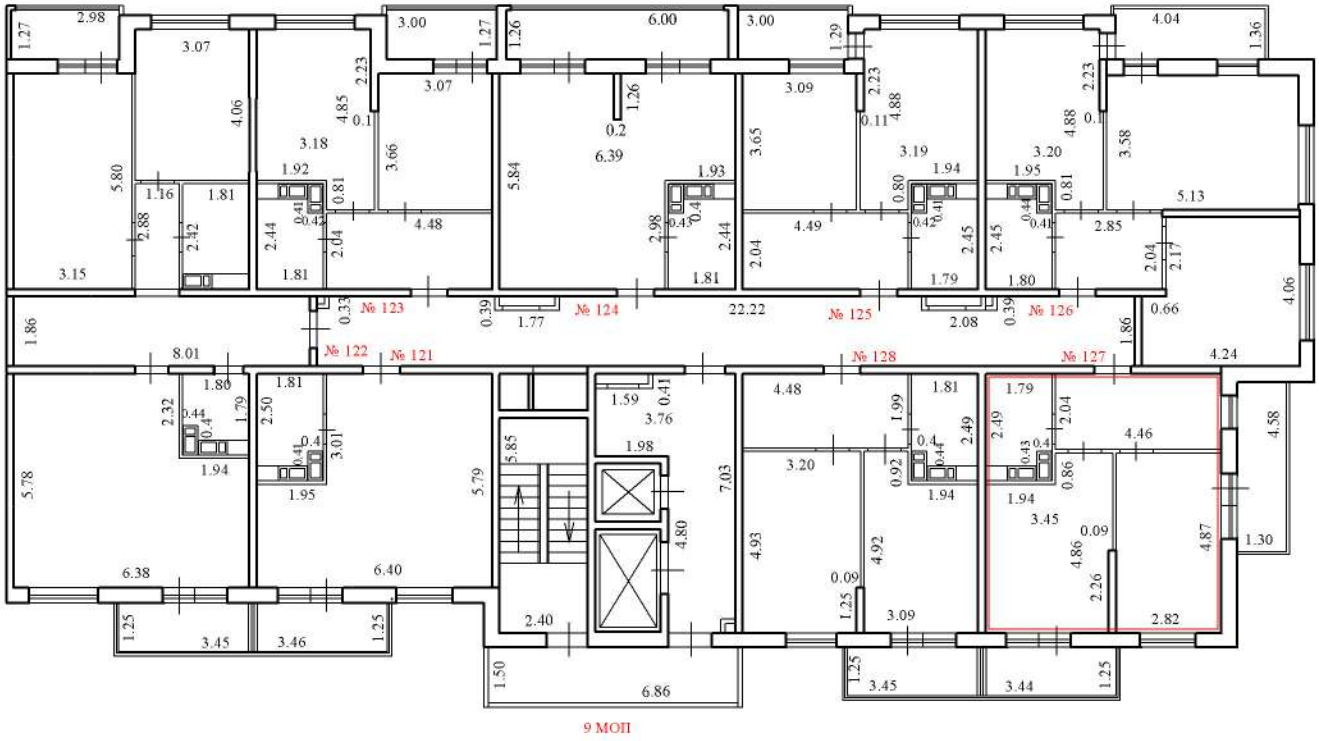

Условные обозначения:

№ 127 - номер помещения

3.55 - линейный размер (м)

- стены, перегородки

- стена с окном и дверью

- лестничная клетка с лифтом

9 МОП - номер помещения

- лоджия

Масштаб 1:200

План этажа (части этажа), План здания (сооружения), План части здания (сооружения)

4 этаж

2 подъезд

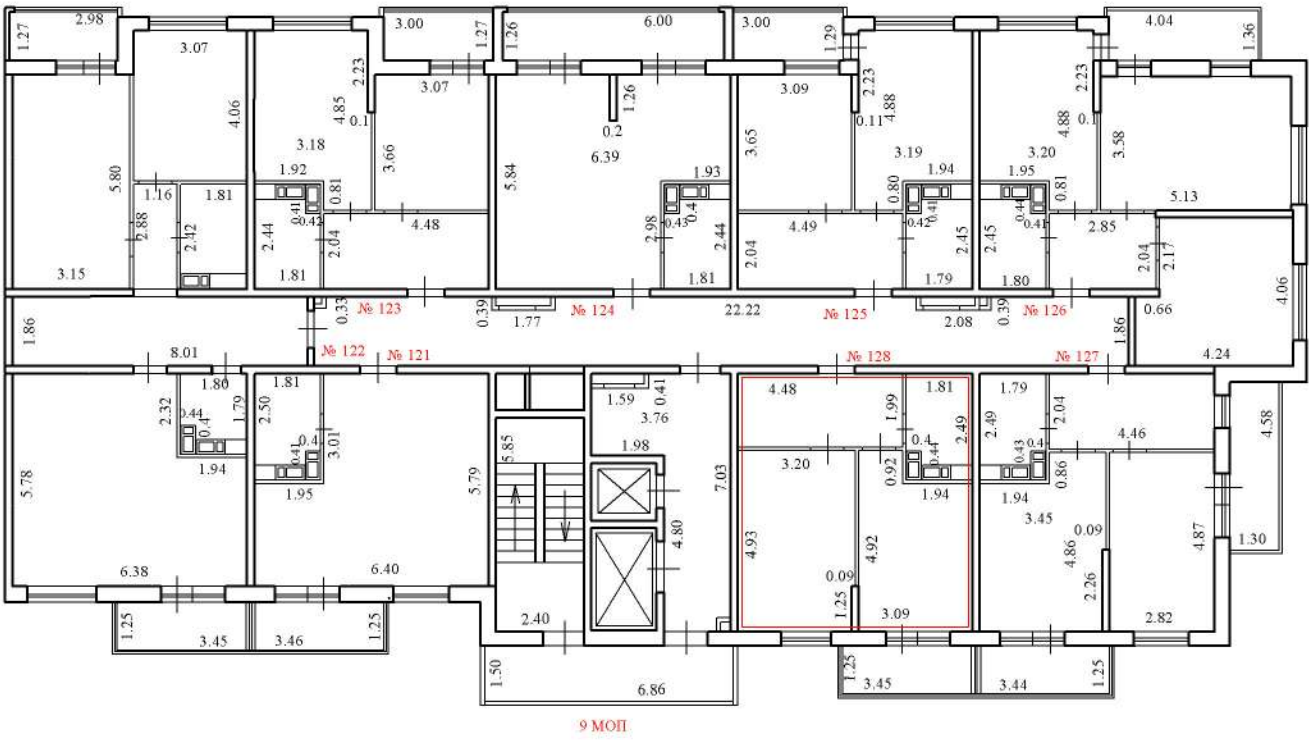

Условные обозначения:

№ 128 - номер помещения

3.55 - линейный размер (м)

- стены, перегородки

- стена с окном и дверью

- лестничная клетка с лифтом

9 МОП - номер помещения

- лоджия

Масштаб 1:200

План этажа (части этажа), План здания (сооружения), План части здания (сооружения)

5 этаж

2 подъезд

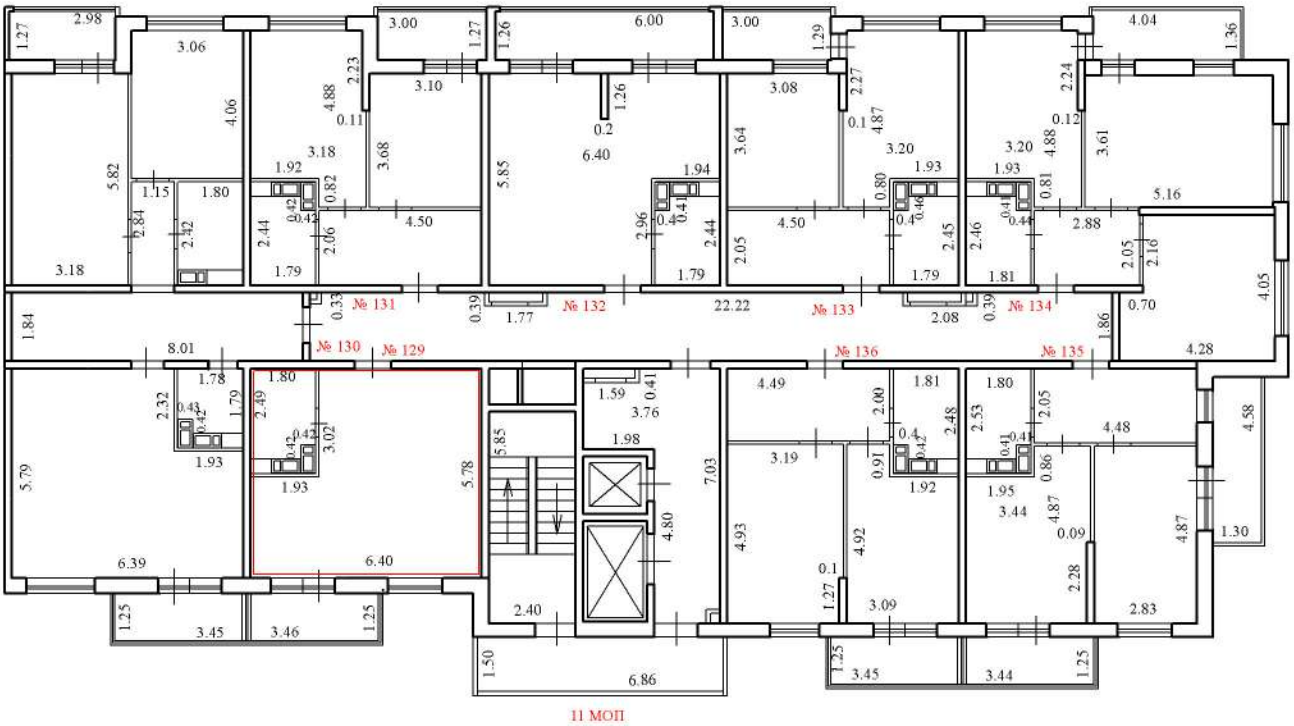

Условные обозначения:

№ 129 - номер помещения

3.55 - линейный размер (м)

Масштаб 1:200

- стены, перегородки

- стена с окном и дверью

- лестничная клетка с лифтом

11 МОП - номер помещения

- лоджия

План этажа (части этажа), План здания (сооружения), План части здания (сооружения)

5 этаж

2 подъезд

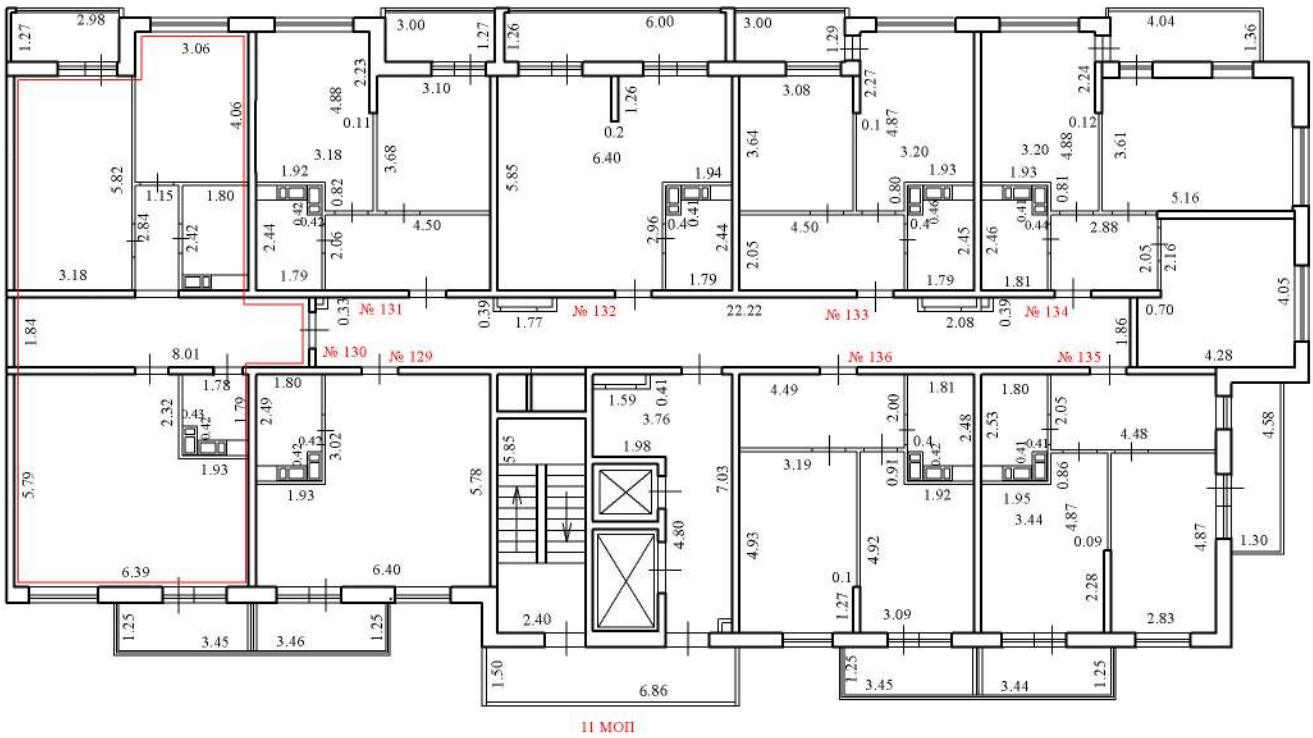

Условные обозначения:

№ 130 - номер помещения

3.55 - линейный размер (м)

Масштаб 1:200

- стены, перегородки

- стена с окном и дверью

- лестничная клетка с лифтом

11 МОП - номер помещения

- лоджия

План этажа (части этажа), План здания (сооружения), План части здания (сооружения)

5 этаж

2 подъезд

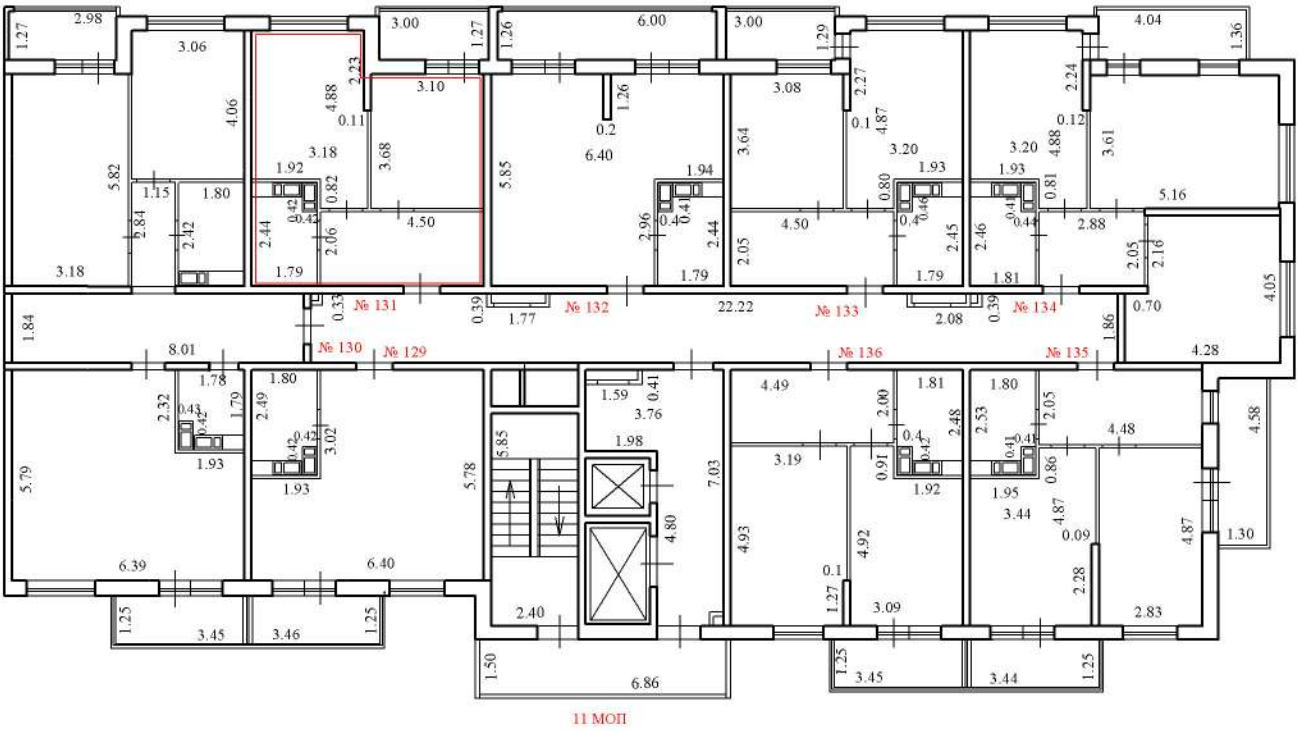

Условные обозначения:

№ 131 - номер помещения

3.55 - линейный размер (м)

Масштаб 1:200

- стены, перегородки

- стена с окном и дверью

- лестничная клетка с лифтом

11 МОП - номер помещения

- лоджия

План этажа (части этажа), План здания (сооружения), План части здания (сооружения)

5 этаж

2 подъезд

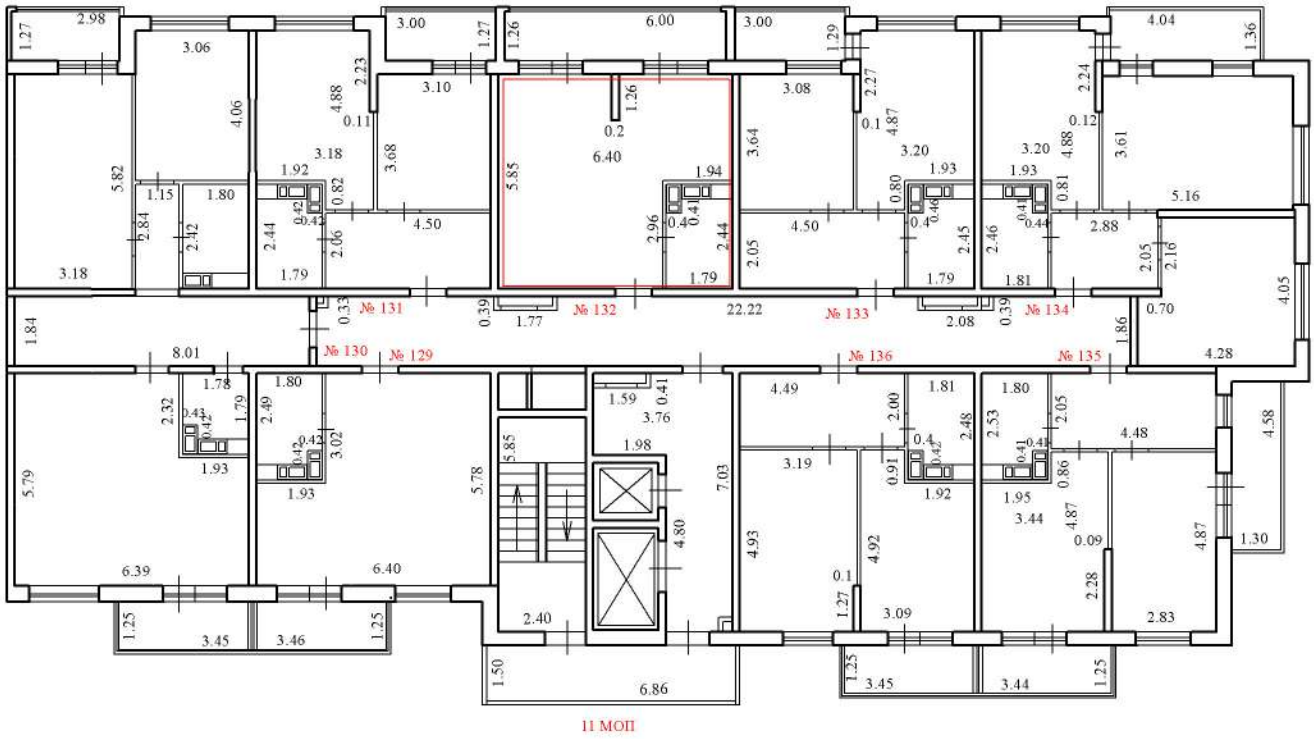

Условные обозначения:

№ 132 - номер помещения

3.55 - линейный размер (м)

Масштаб 1:200

- стены, перегородки

- стена с окном и дверью

- лестничная клетка с лифтом

11 МОП - номер помещения

- лоджия

План этажа (части этажа), План здания (сооружения), План части здания (сооружения)

5 этаж

2 подъезд

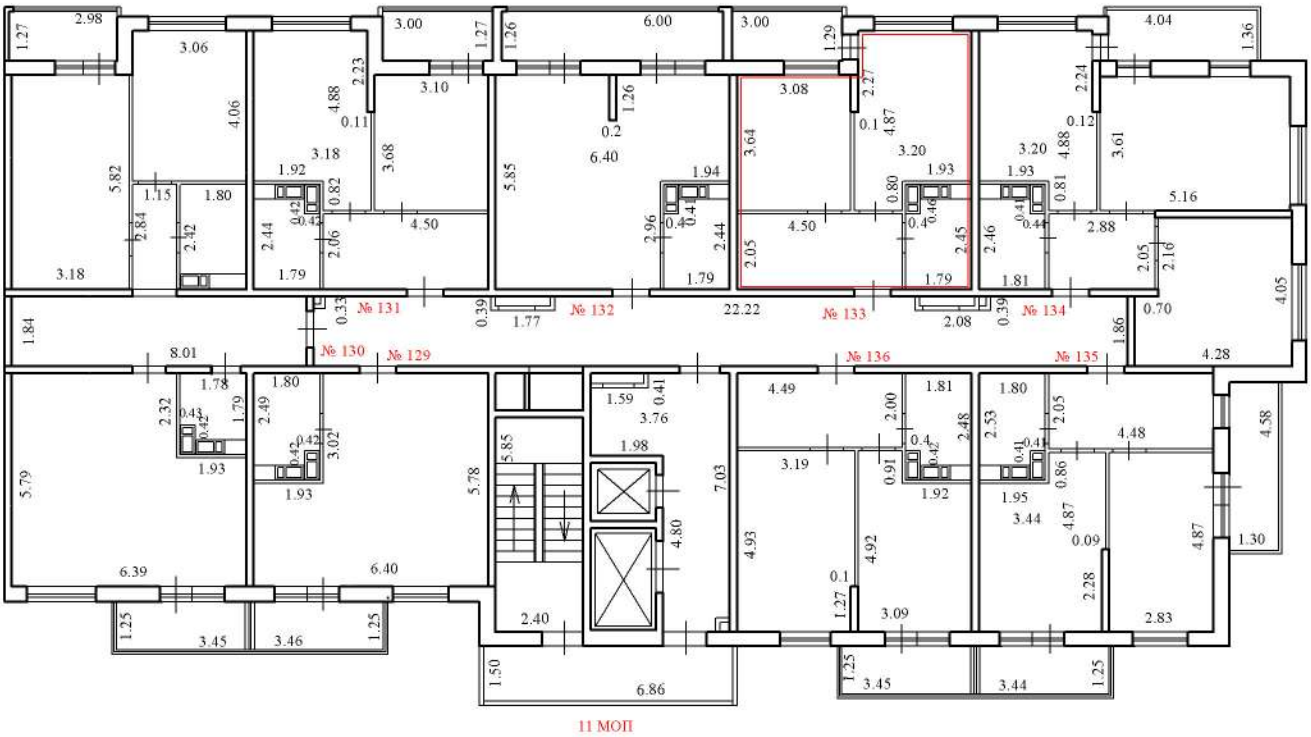

Условные обозначения:

№ 133 - номер помещения

3.55 - линейный размер (м)

- стены, перегородки

- стена с окном и дверью

- лестничная клетка с лифтом

11 МОП - номер помещения

- лоджия

Масштаб 1:200

План этажа (части этажа), План здания (сооружения), План части здания (сооружения)

5 этаж

2 подъезд

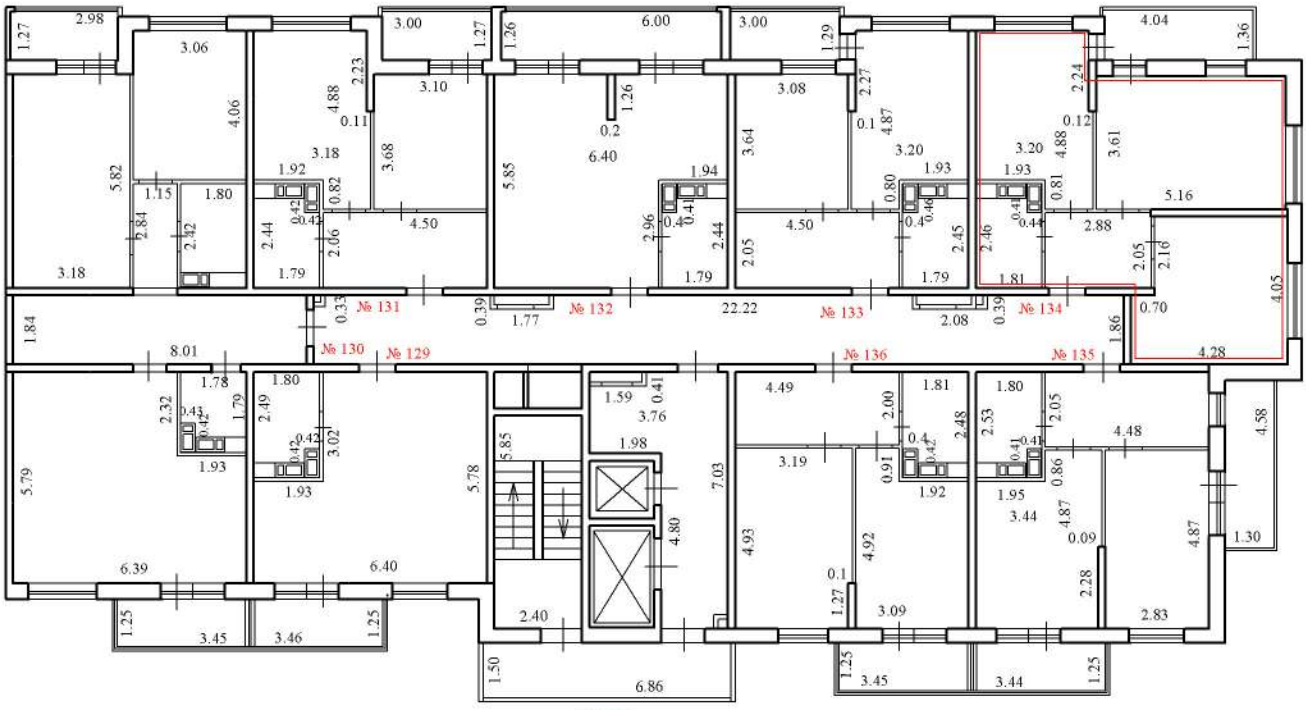

Условные обозначения:

№ 134 - номер помещения

3.55 - линейный размер (м)

Масштаб 1:200

- стены, перегородки

- стена с окном и дверью

- лестничная клетка с лифтом

11 МОП - номер помещения

- лоджия

План этажа (части этажа), План здания (сооружения), План части здания (сооружения)

5 этаж

2 подъезд

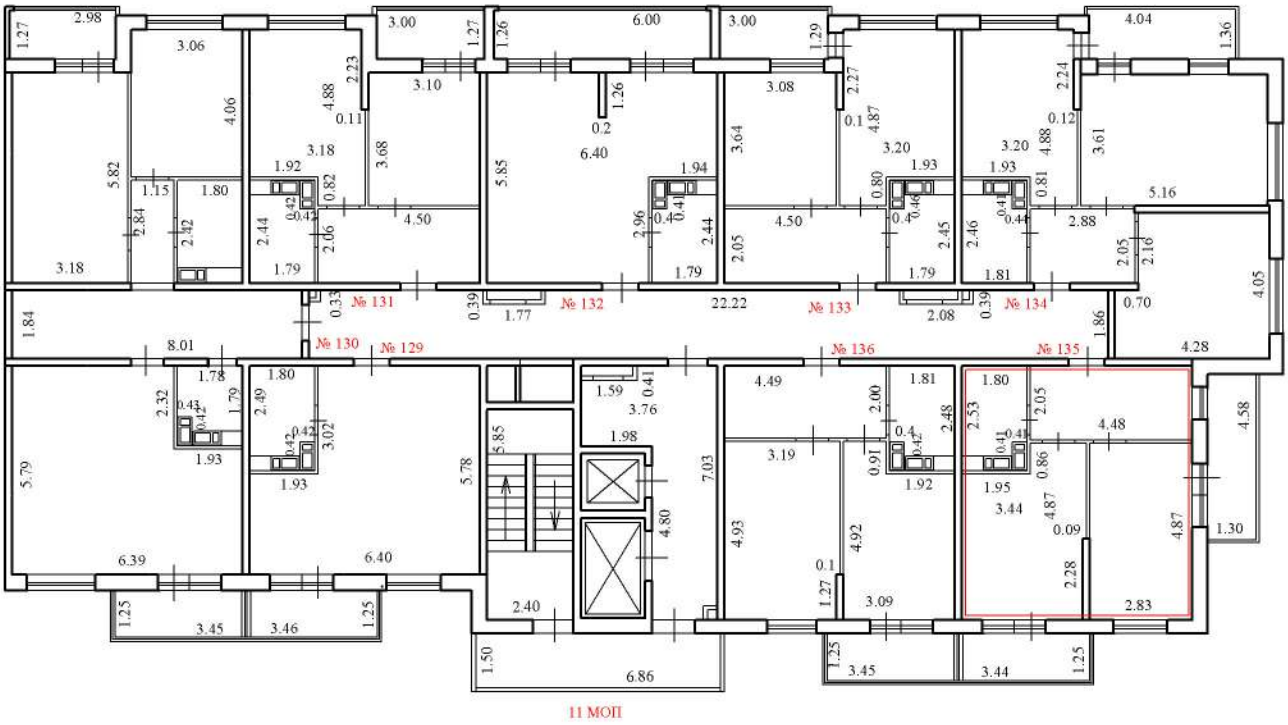

Условные обозначения:

№ 135 - номер помещения

3.55 - линейный размер (м)

Масштаб 1:200

- стены, перегородки

- стена с окном и дверью

- лестничная клетка с лифтом

11 МОП - номер помещения

- лоджия

План этажа (части этажа), План здания (сооружения), План части здания (сооружения)

5 этаж

2 подъезд

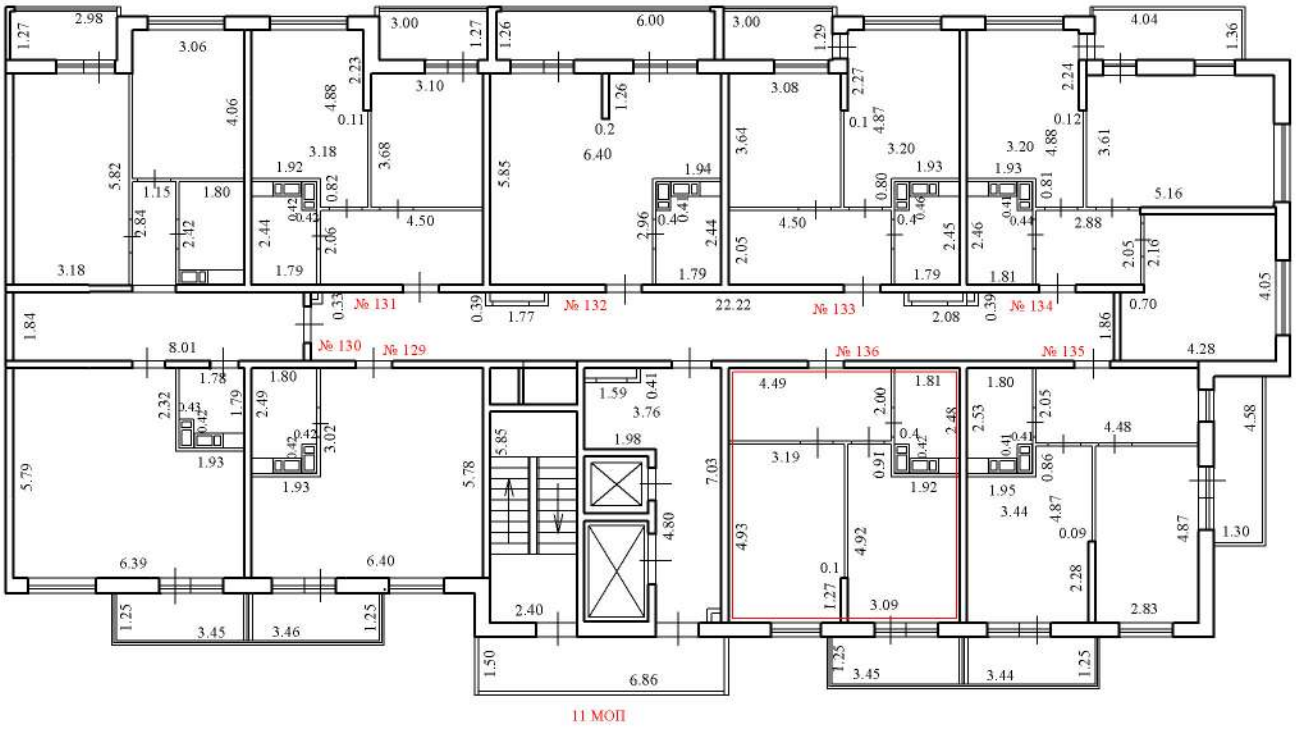

Условные обозначения:

№ 136 - номер помещения

3.55 - линейный размер (м)

Масштаб 1:200

- стены, перегородки

- стена с окном и дверью

- лестничная клетка с лифтом

11 МОП - номер помещения

- лоджия

План этажа (части этажа), План здания (сооружения), План части здания (сооружения)

6 этаж

2 подъезд

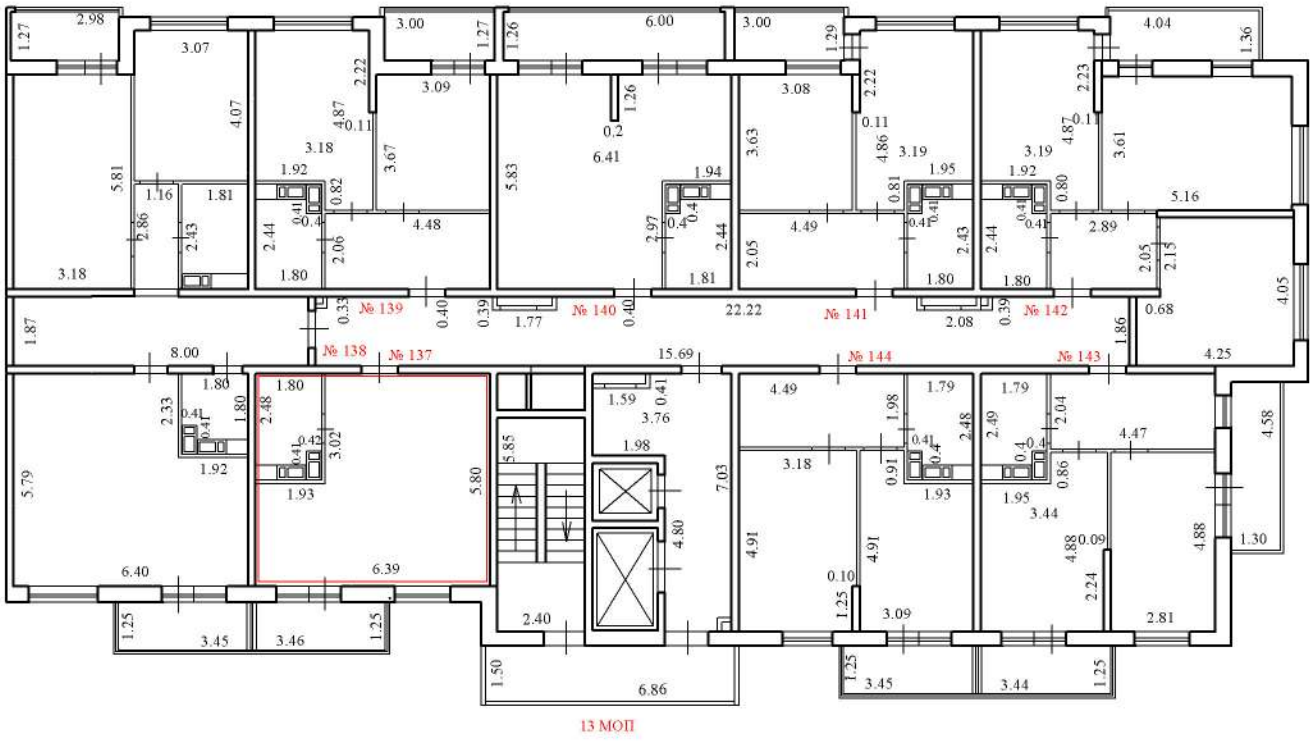

Условные обозначения:

№ 137 - номер помещения

3.55 - линейный размер (м)

- стены, перегородки

- стена с окном и дверью

- лестничная клетка с лифтом

13 МОП - номер помещения

- лоджия

Масштаб 1:200

План этажа (части этажа), План здания (сооружения), План части здания (сооружения)

6 этаж

2 подъезд

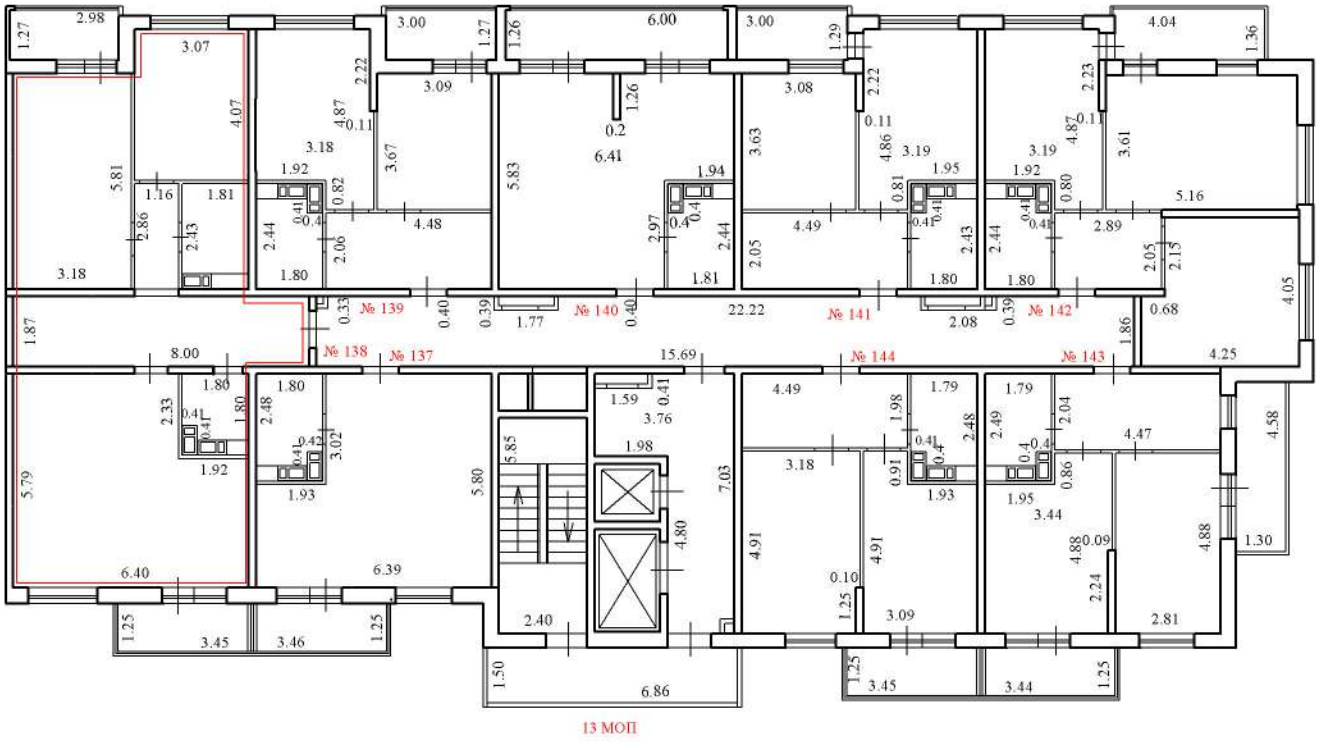

Условные обозначения:

№ 138 - номер помещения

3.55 - линейный размер (м)

- стены, перегородки

- стена с окном и дверью

- лестничная клетка с лифтом

13 МОП - номер помещения

- лоджия

Масштаб 1:200

План этажа (части этажа), План здания (сооружения), План части здания (сооружения)

6 этаж

2 подъезд

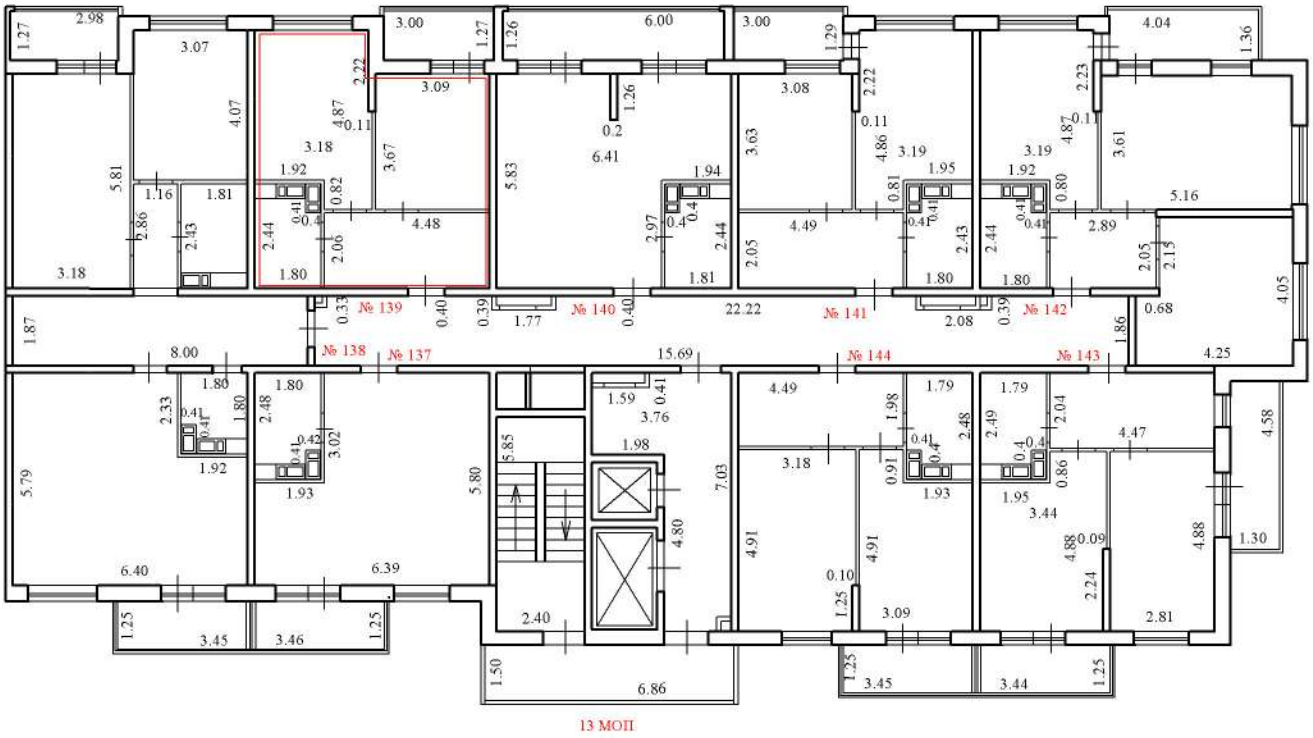

Условные обозначения:

№ 139 - номер помещения

3.55 - линейный размер (м)

- стены, перегородки

- стена с окном и дверью

- лестничная клетка с лифтом

13 МОП - номер помещения

- лоджия

Масштаб 1:200

План этажа (части этажа), План здания (сооружения), План части здания (сооружения)

6 этаж

2 подъезд

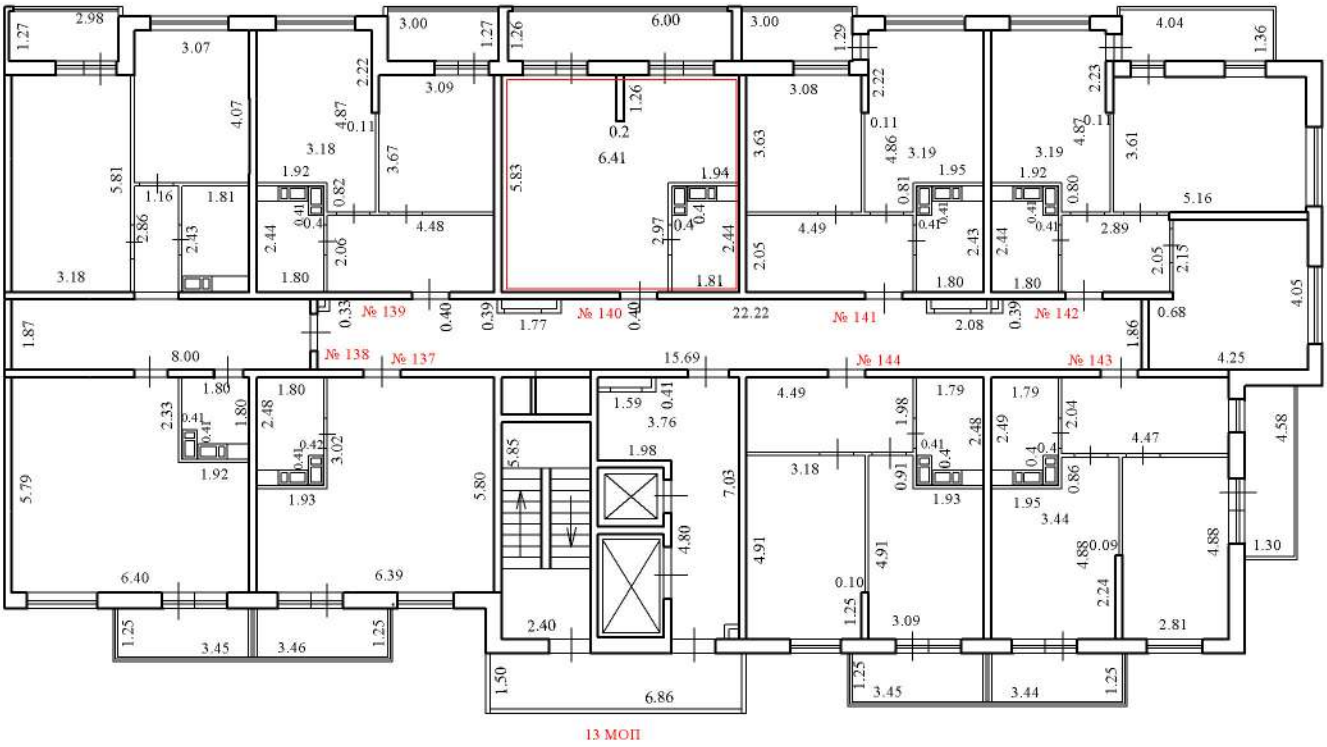

Условные обозначения:

№ 140 - номер помещения

3.55 - линейный размер (м)

- стены, перегородки

- стена с окном и дверью

- лестничная клетка с лифтом

13 МОП - номер помещения

- лоджия

Масштаб 1:200

План этажа (части этажа), План здания (сооружения), План части здания (сооружения)

6 этаж

2 подъезд

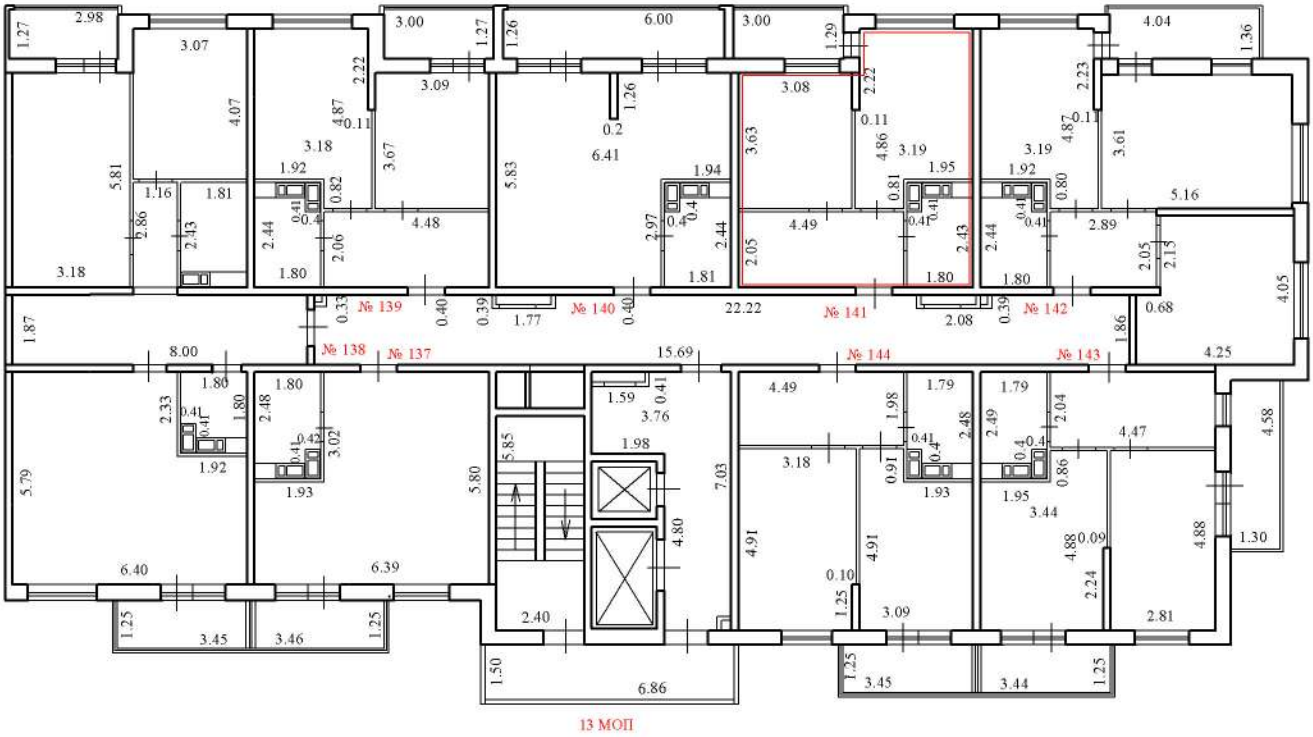

Условные обозначения:

№ 141 - номер помещения

3.55 - линейный размер (м)

- стены, перегородки

- стена с окном и дверью

- лестничная клетка с лифтом

13 МОП - номер помещения

- лоджия

Масштаб 1:200

План этажа (части этажа), План здания (сооружения), План части здания (сооружения)

6 этаж

2 подъезд

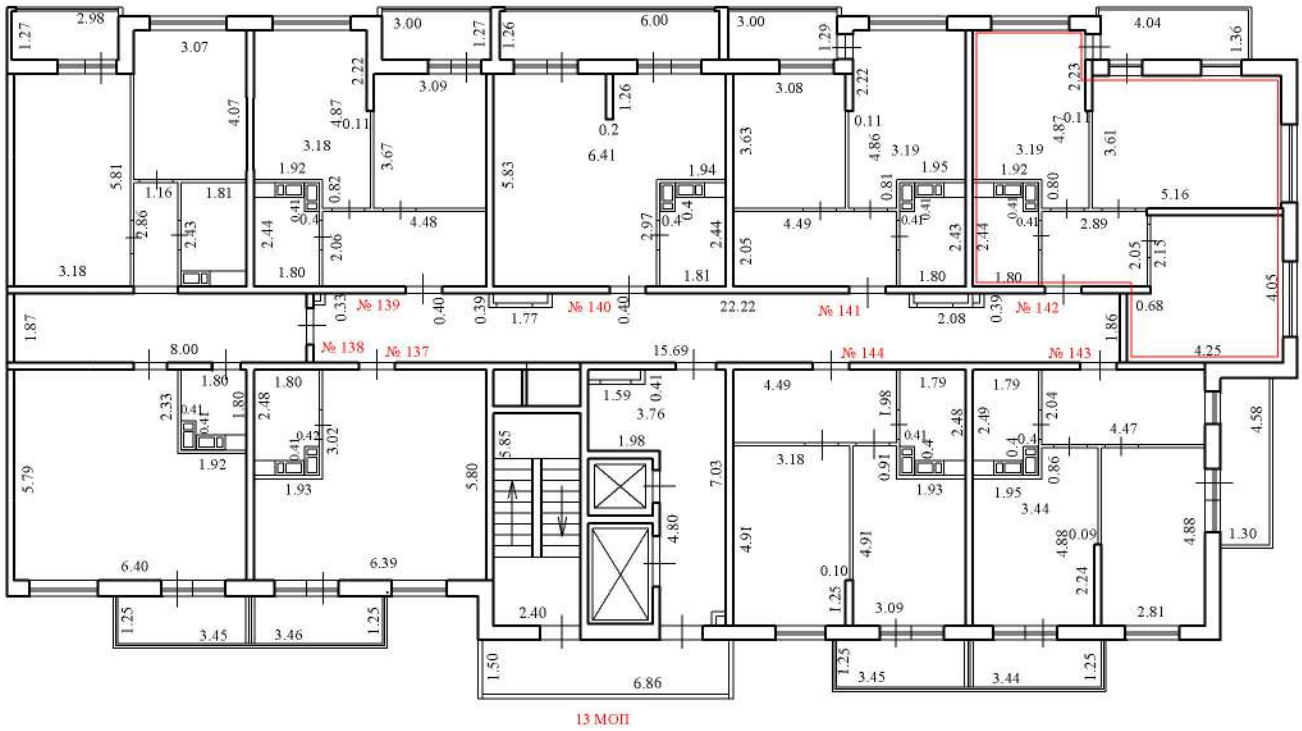

Условные обозначения:

№ 142 - номер помещения

3.55 - линейный размер (м)

- стены, перегородки

- стена с окном и дверью

- лестничная клетка с лифтом

13 МОП - номер помещения

- лоджия

Масштаб 1:200

План этажа (части этажа), План здания (сооружения), План части здания (сооружения)

6 этаж

2 подъезд

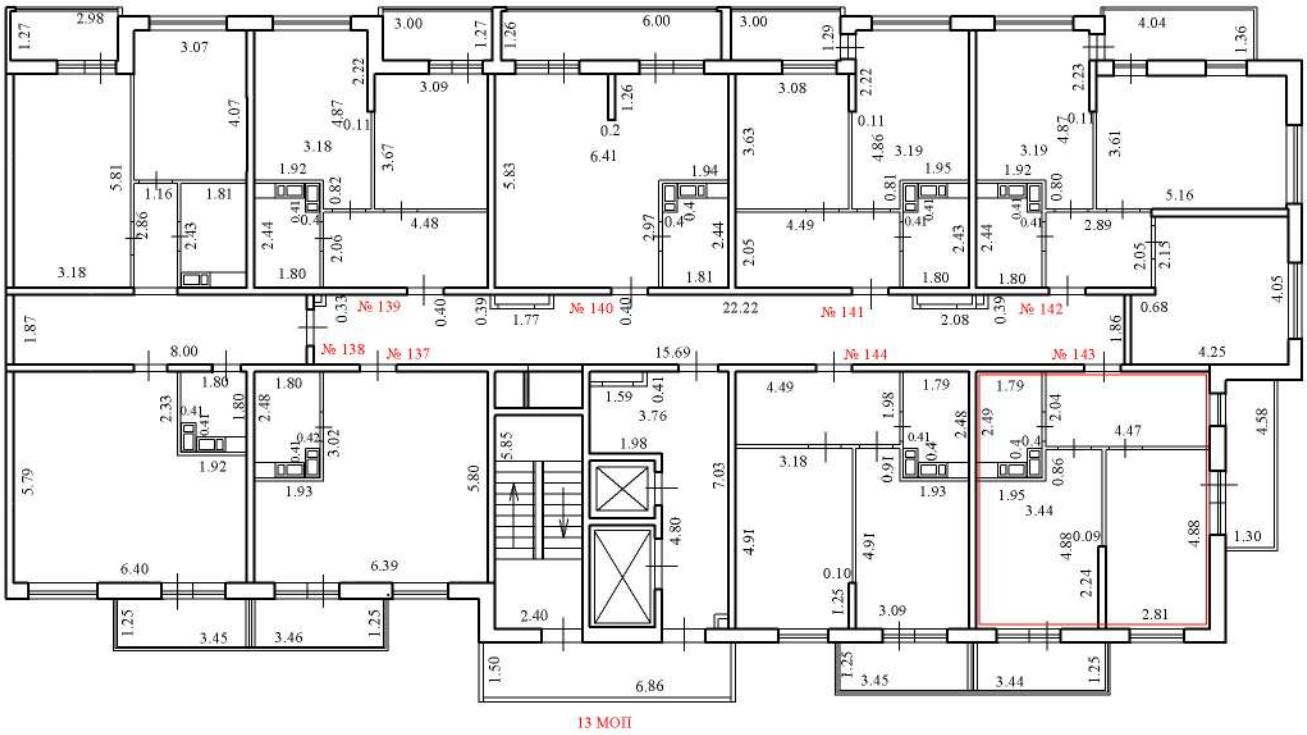

Условные обозначения:

№ 143 - номер помещения

3.55 - линейный размер (м)

- стены, перегородки

- стена с окном и дверью

- лестничная клетка с лифтом

13 МОП - номер помещения

- лоджия

Масштаб 1:200

План этажа (части этажа), План здания (сооружения), План части здания (сооружения)

6 этаж

2 подъезд

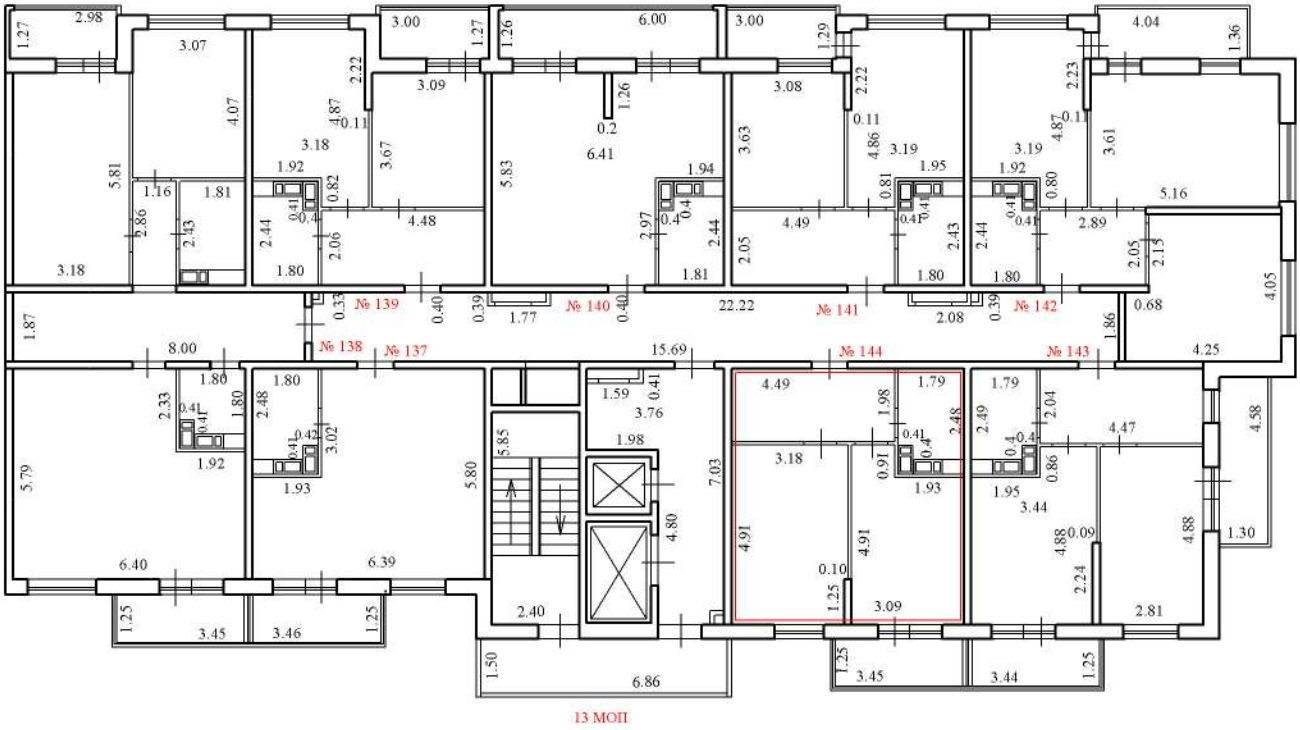

Условные обозначения:

№ 144 - номер помещения

3.55 - линейный размер (м)

- стены, перегородки

- стена с окном и дверью

- лестничная клетка с лифтом

13 МОП - номер помещения

- лоджия

Масштаб 1:200

План этажа (части этажа), План здания (сооружения), План части здания (сооружения)

7 этаж

2 подъезд

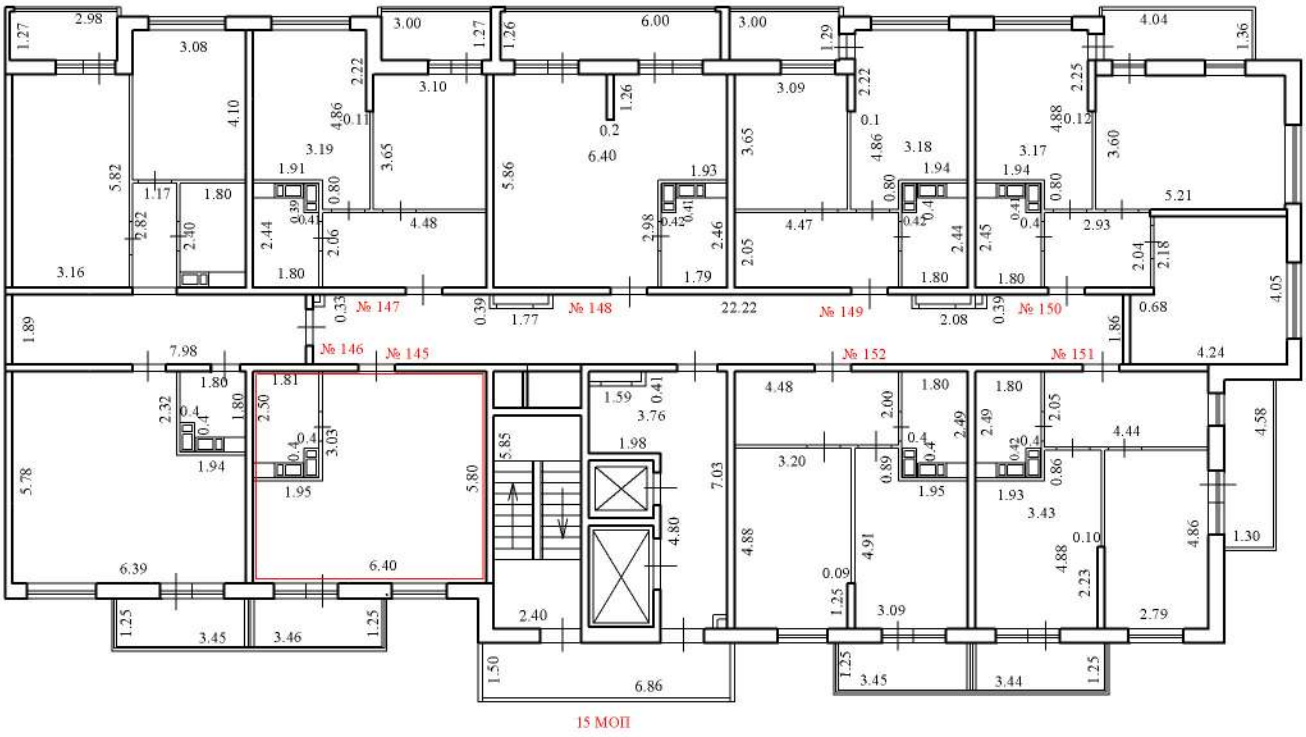

Условные обозначения:

№ 145 - номер помещения

3.55 - линейный размер (м)

- стены, перегородки

- стена с окном и дверью

- лестничная клетка с лифтом

15 МОП - номер помещения

- лоджия

Масштаб 1:200

План этажа (части этажа), План здания (сооружения), План части здания (сооружения)

7 этаж

2 подъезд

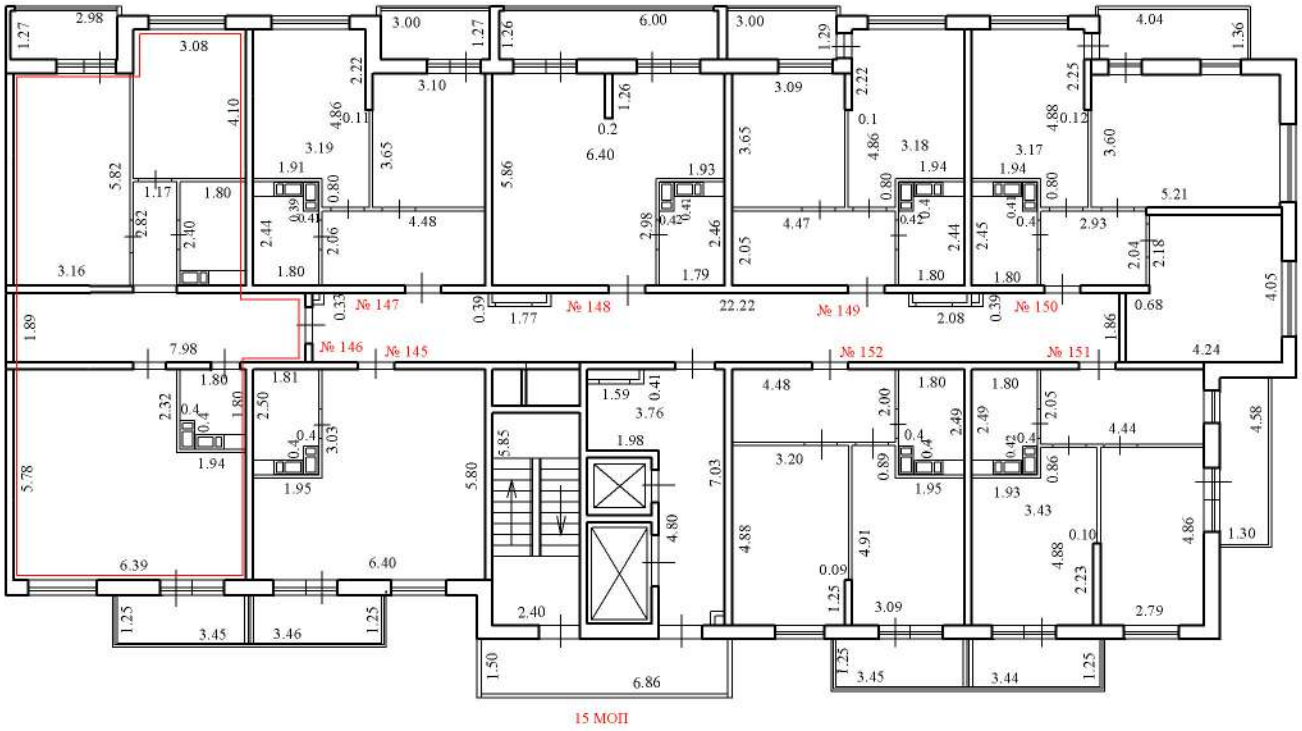

Условные обозначения:

№ 146 - номер помещения

3.55 - линейный размер (м)

- стены, перегородки

- стена с окном и дверью

- лестничная клетка с лифтом

15 МОП - номер помещения

- лоджия

Масштаб 1:200

План этажа (части этажа), План здания (сооружения), План части здания (сооружения)

7 этаж

2 подъезд

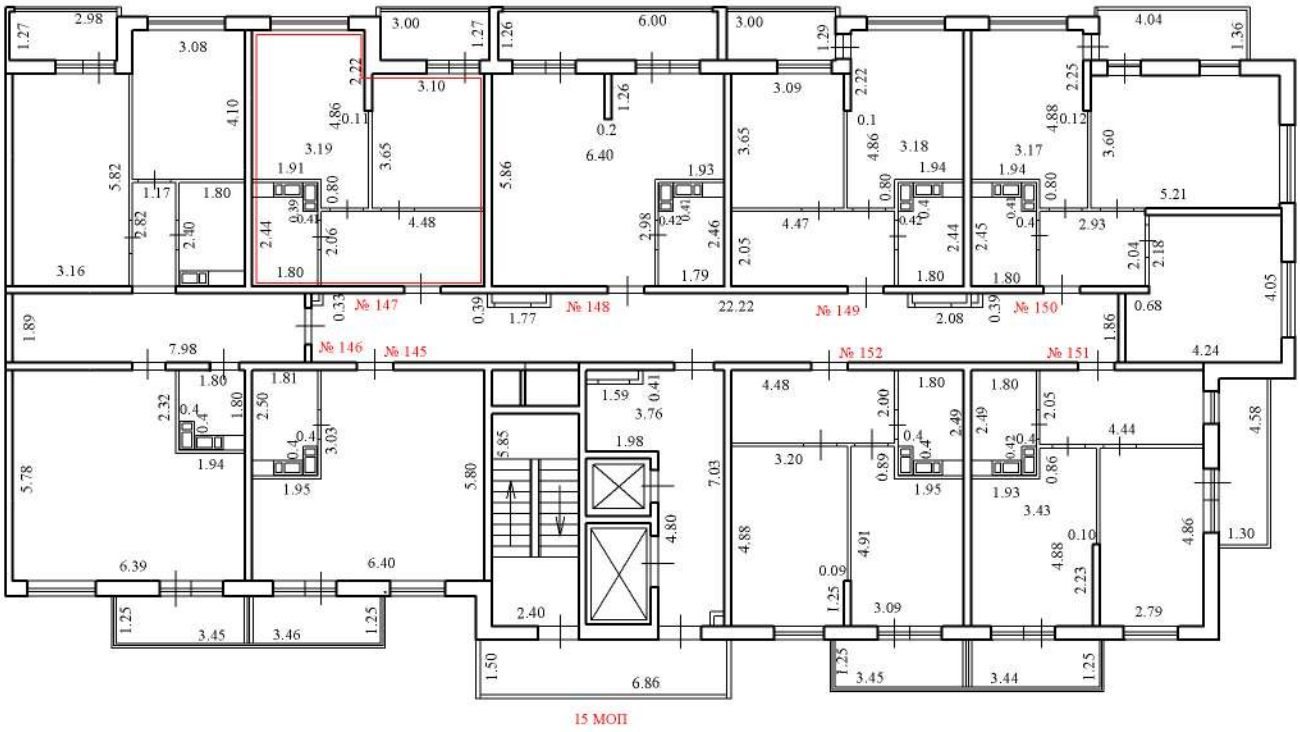

Условные обозначения:

№ 147 - номер помещения

3.55 - линейный размер (м)

- стены, перегородки

- стена с окном и дверью

- лестничная клетка с лифтом

15 МОП - номер помещения

- лоджия

Масштаб 1:200

План этажа (части этажа), План здания (сооружения), План части здания (сооружения)

7 этаж

2 подъезд

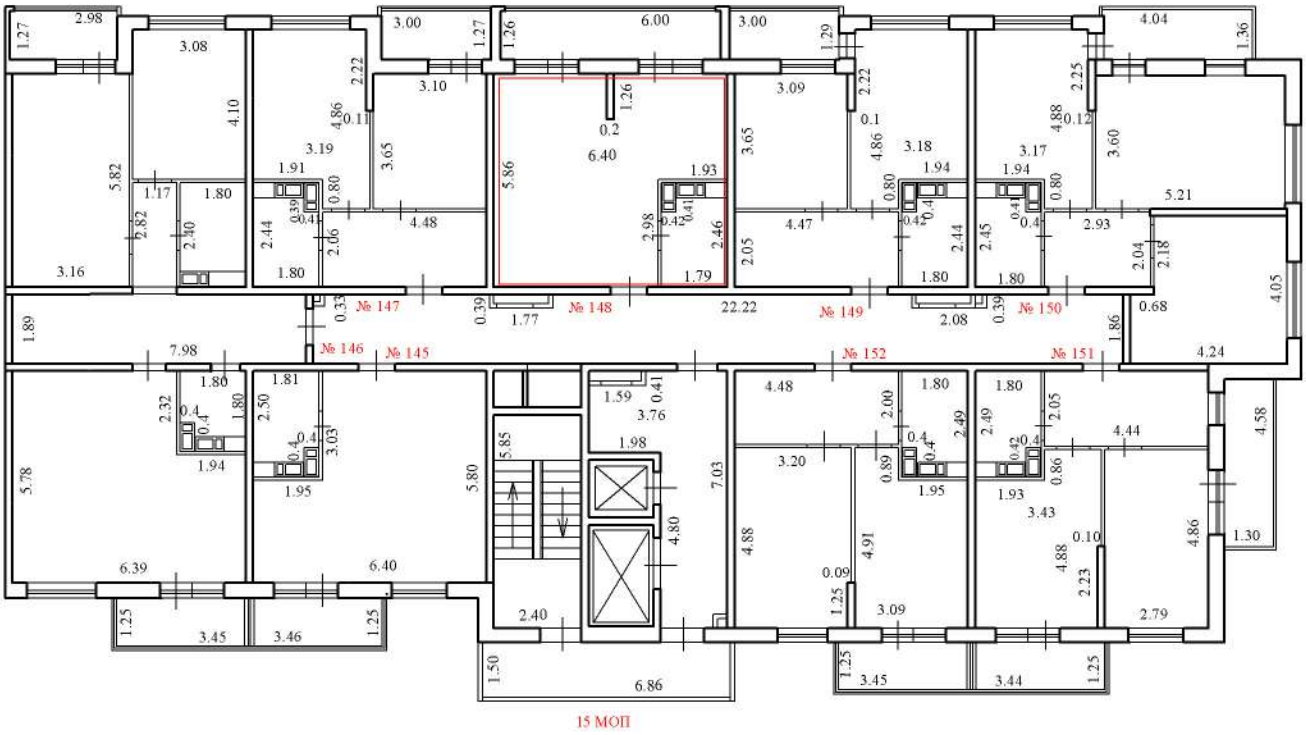

Условные обозначения:

№ 148 - номер помещения

3.55 - линейный размер (м)

- стены, перегородки

- стена с окном и дверью

- лестничная клетка с лифтом

15 МОП - номер помещения

- лоджия

Масштаб 1:200

План этажа (части этажа), План здания (сооружения), План части здания (сооружения)

7 этаж

2 подъезд

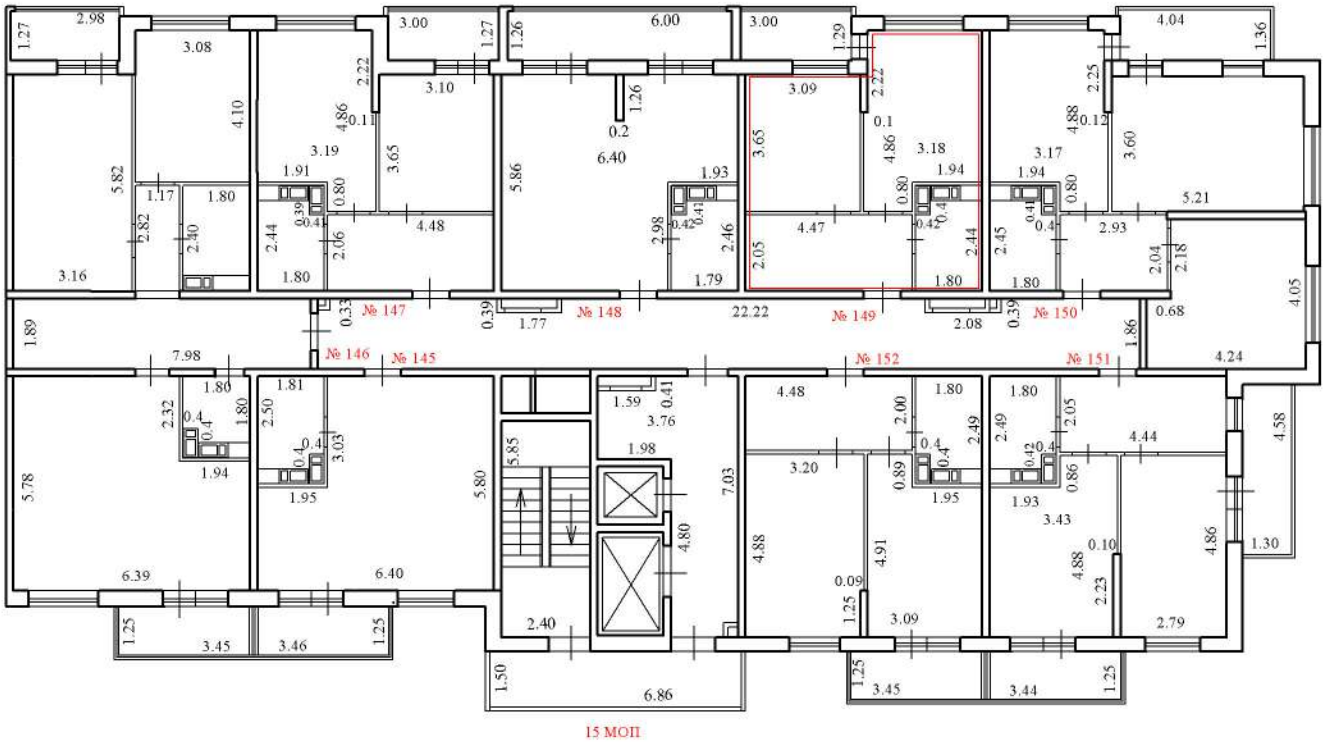

Условные обозначения:

№ 149 - номер помещения

3.55 - линейный размер (м)

- стены, перегородки

- стена с окном и дверью

- лестничная клетка с лифтом

15 МОП - номер помещения

- лоджия

Масштаб 1:200

План этажа (части этажа), План здания (сооружения), План части здания (сооружения)

7 этаж

2 подъезд

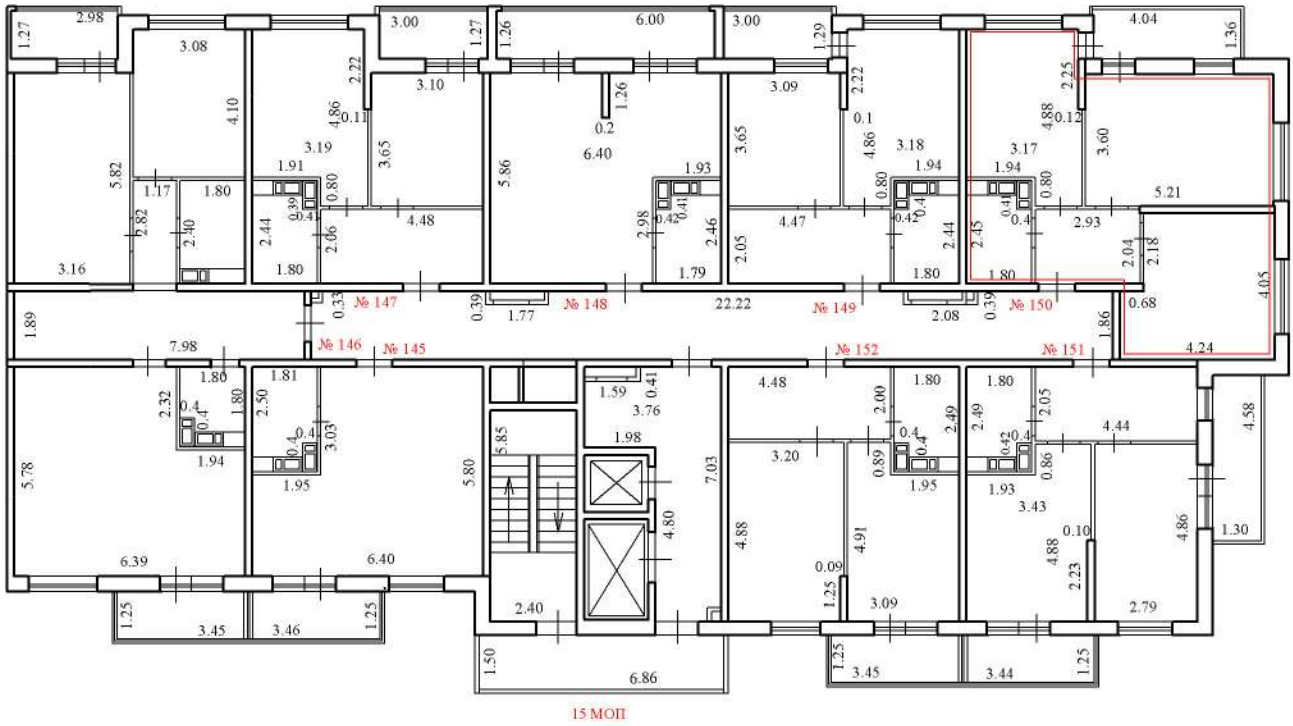

Условные обозначения:

№ 150 - номер помещения

3.55 - линейный размер (м)

- стены, перегородки

- стена с окном и дверью

- лестничная клетка с лифтом

15 МОП - номер помещения

- лоджия

Масштаб 1:200

План этажа (части этажа), План здания (сооружения), План части здания (сооружения)

7 этаж

2 подъезд

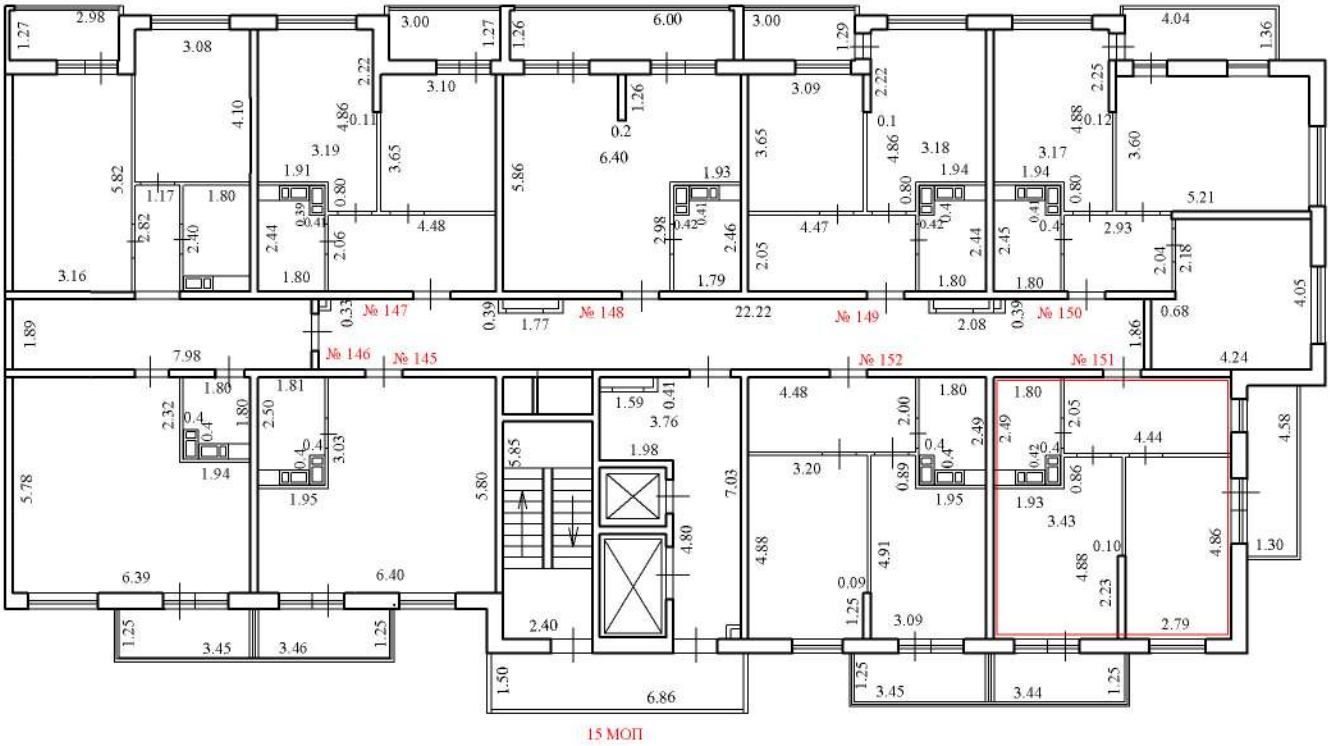

Условные обозначения:

№ 151 - номер помещения

3.55 - линейный размер (м)

- стены, перегородки

- стена с окном и дверью

- лестничная клетка с лифтом

15 МОП - номер помещения

- лоджия

Масштаб 1:200

План этажа (части этажа), План здания (сооружения), План части здания (сооружения)

7 этаж

2 подъезд

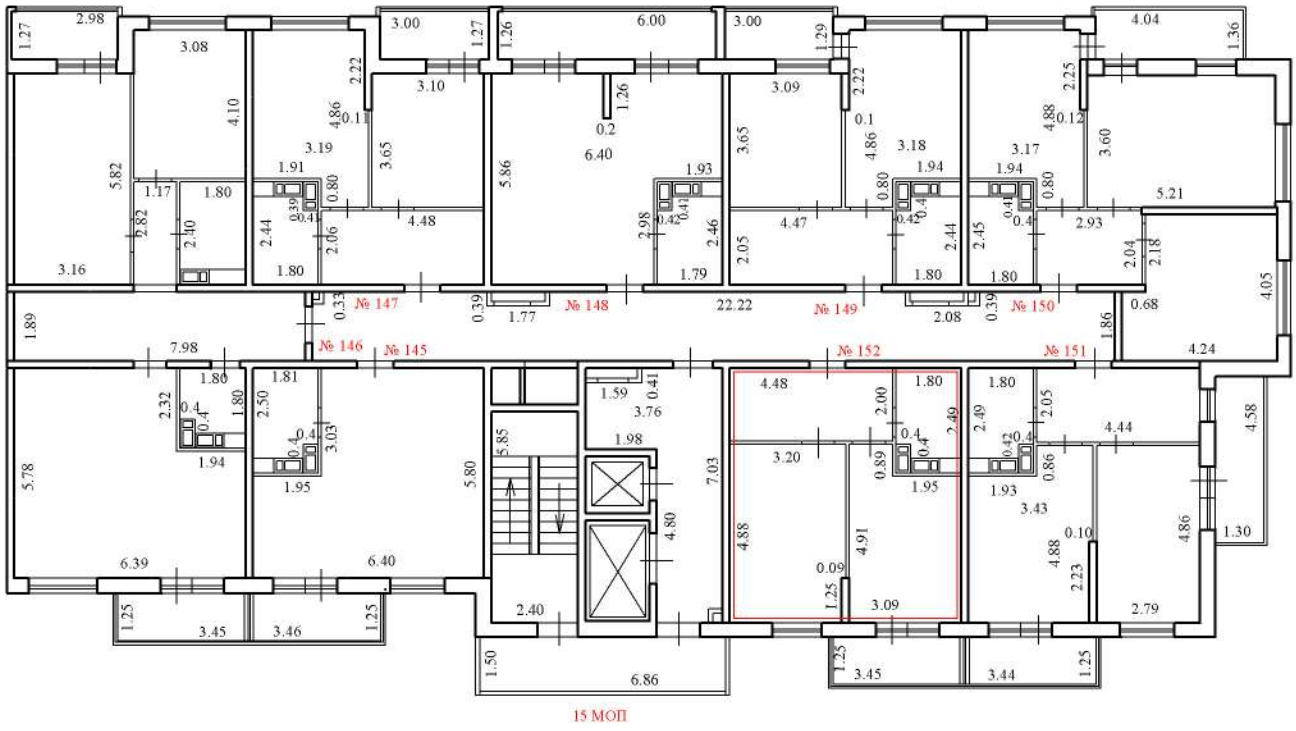

Условные обозначения:

№ 152 - номер помещения

3.55 - линейный размер (м)

- стены, перегородки

- стена с окном и дверью

- лестничная клетка с лифтом

15 МОП - номер помещения

- лоджия

Масштаб 1:200

План этажа (части этажа), План здания (сооружения), План части здания (сооружения)

8 этаж

2 подъезд

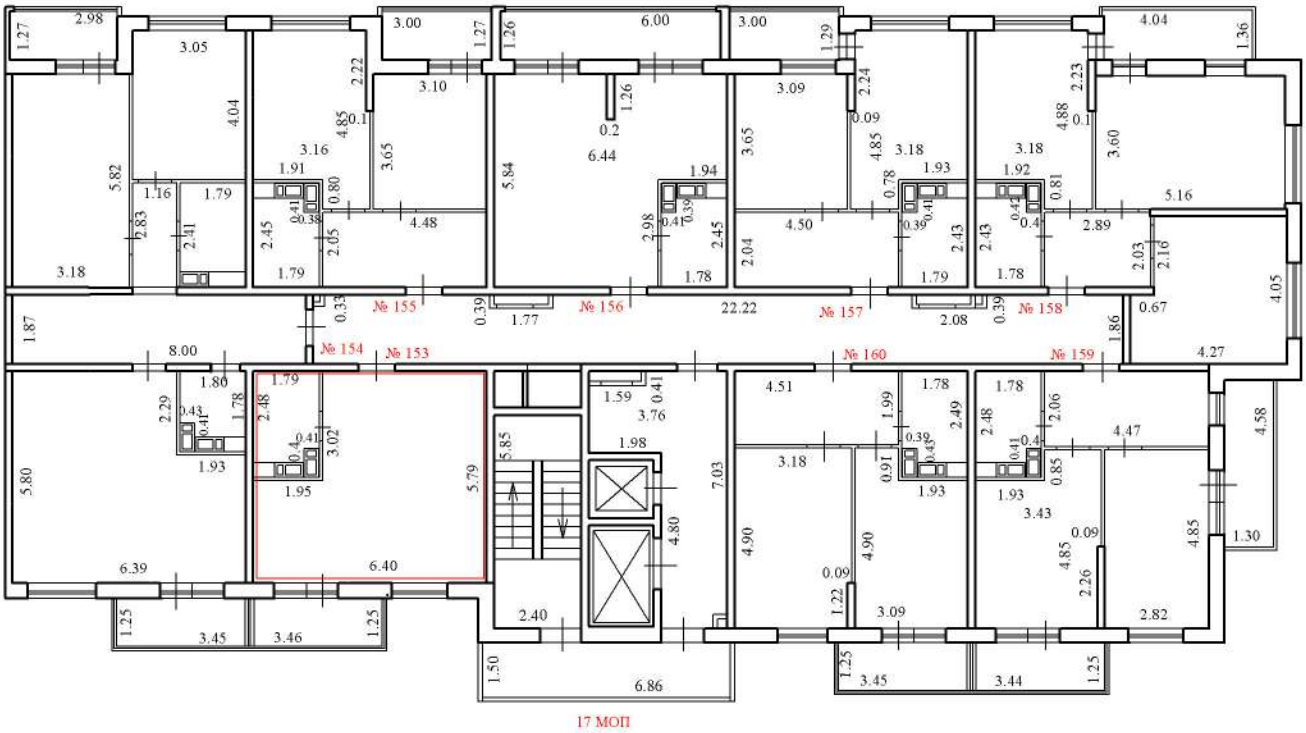

Условные обозначения:

№ 153 - номер помещения

3.55 - линейный размер (м)

- стены, перегородки

- стена с окном и дверью

- лестничная клетка с лифтом

17 МОП - номер помещения

- лоджия

Масштаб 1:200

План этажа (части этажа), План здания (сооружения), План части здания (сооружения)

8 этаж

2 подъезд

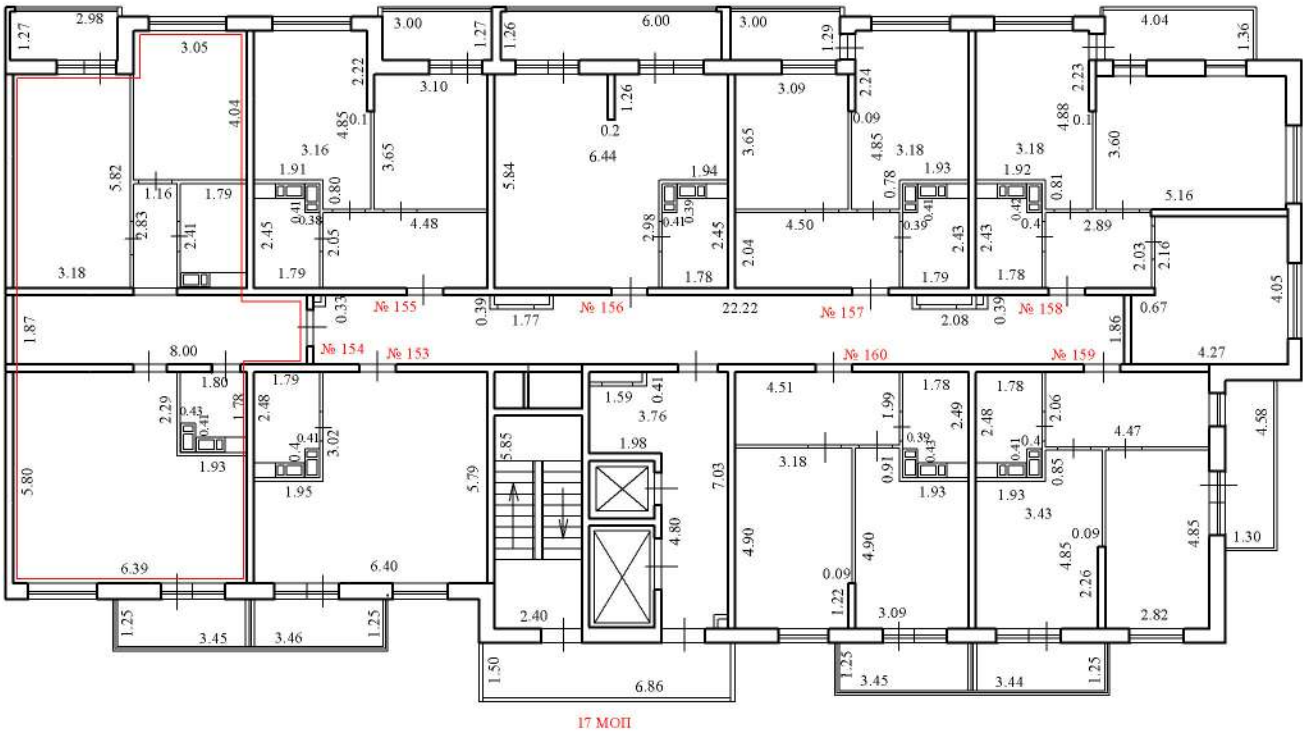

Условные обозначения:

№ 154 - номер помещения

3.55 - линейный размер (м)

- стены, перегородки

- стена с окном и дверью

- лестничная клетка с лифтом

17 МОП - номер помещения

- лоджия

Масштаб 1:200

План этажа (части этажа), План здания (сооружения), План части здания (сооружения)

8 этаж

2 подъезд

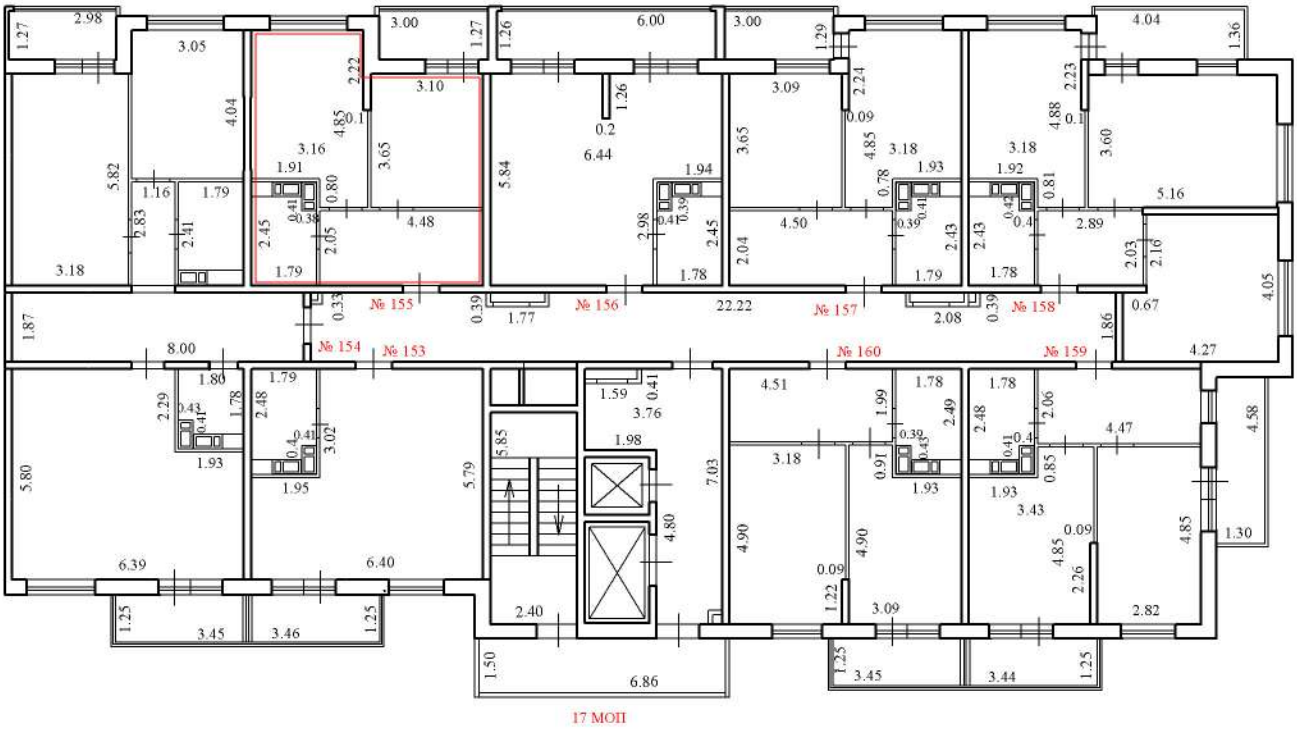

Условные обозначения:

№ 155 - номер помещения

3.55 - линейный размер (м)

Масштаб 1:200

- стены, перегородки

- стена с окном и дверью

- лестничная клетка с лифтом

17 МОП - номер помещения

- лоджия

План этажа (части этажа), План здания (сооружения), План части здания (сооружения)

8 этаж

2 подъезд

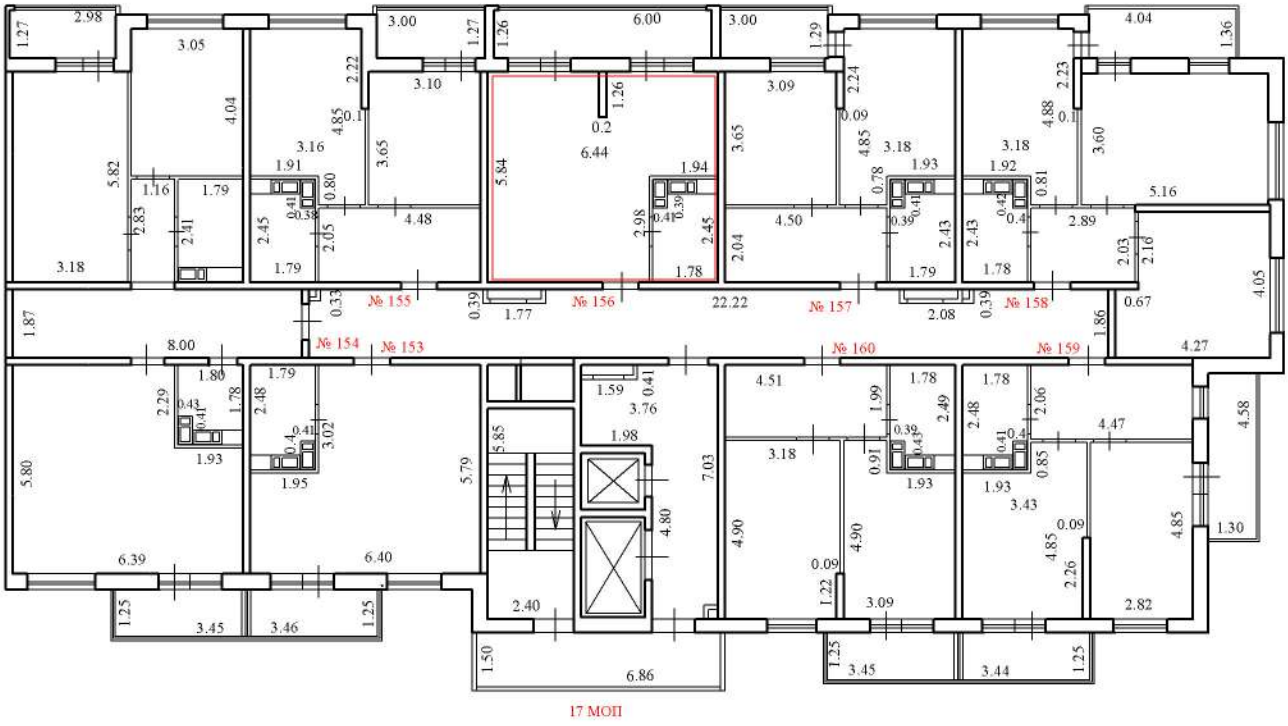

Условные обозначения:

№ 156 - номер помещения

3.55 - линейный размер (м)

- стены, перегородки

- стена с окном и дверью

- лестничная клетка с лифтом

17 МОП - номер помещения

- лоджия

Масштаб 1:200

План этажа (части этажа), План здания (сооружения), План части здания (сооружения)

8 этаж

2 подъезд

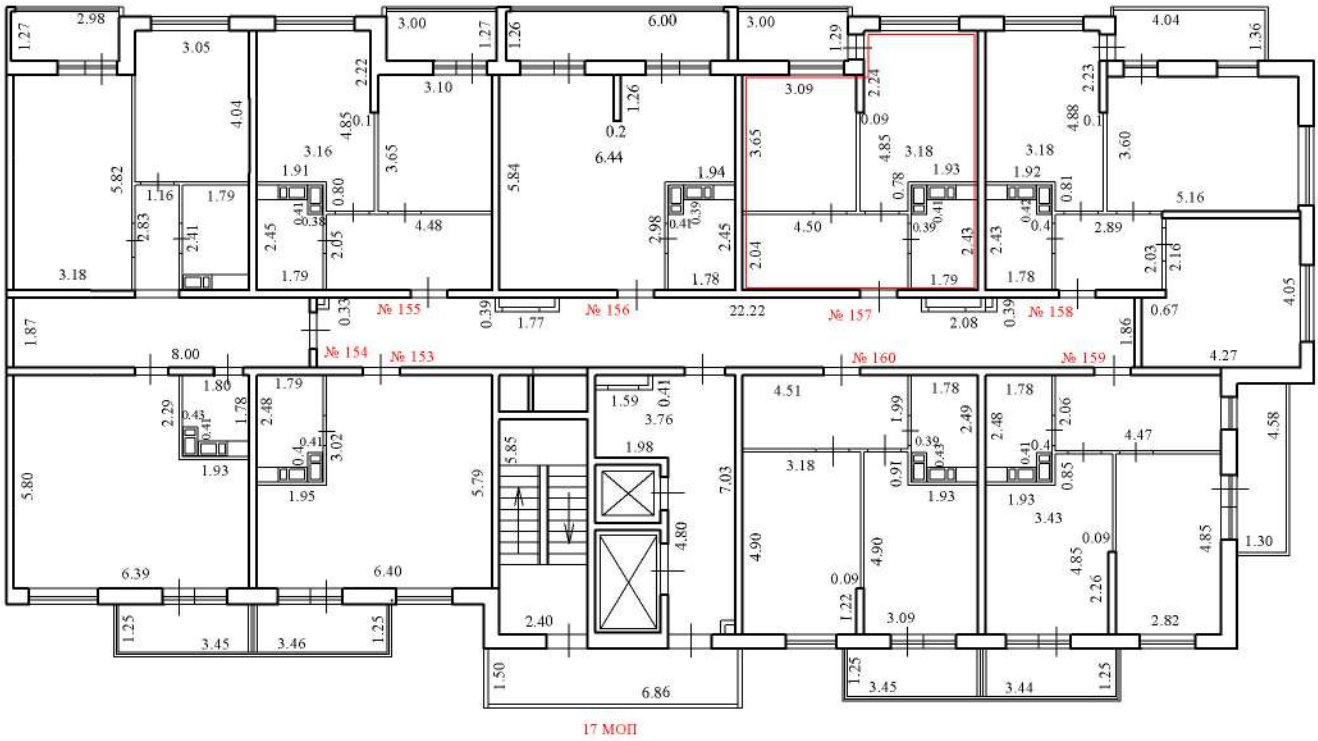

Условные обозначения:

№ 157 - номер помещения

3.55 - линейный размер (м)

Масштаб 1:200

- стены, перегородки

- стена с окном и дверью

- лестничная клетка с лифтом

17 МОП - номер помещения

- лоджия

План этажа (части этажа), План здания (сооружения), План части здания (сооружения)

8 этаж

2 подъезд

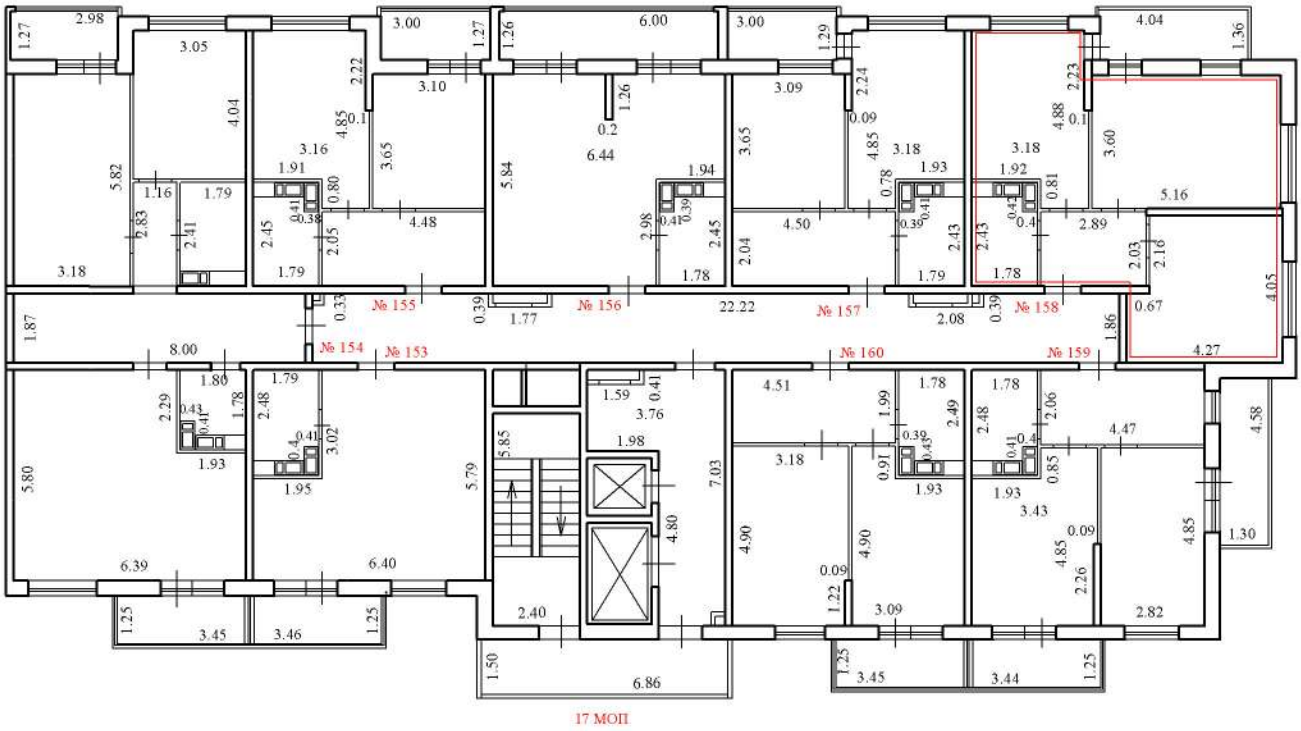

Условные обозначения:

№ 158 - номер помещения

3.55 - линейный размер (м)

Масштаб 1:200

- стены, перегородки

- стена с окном и дверью

- лестничная клетка с лифтом

17 МОП - номер помещения

- лоджия

План этажа (части этажа), План здания (сооружения), План части здания (сооружения)

8 этаж

2 подъезд

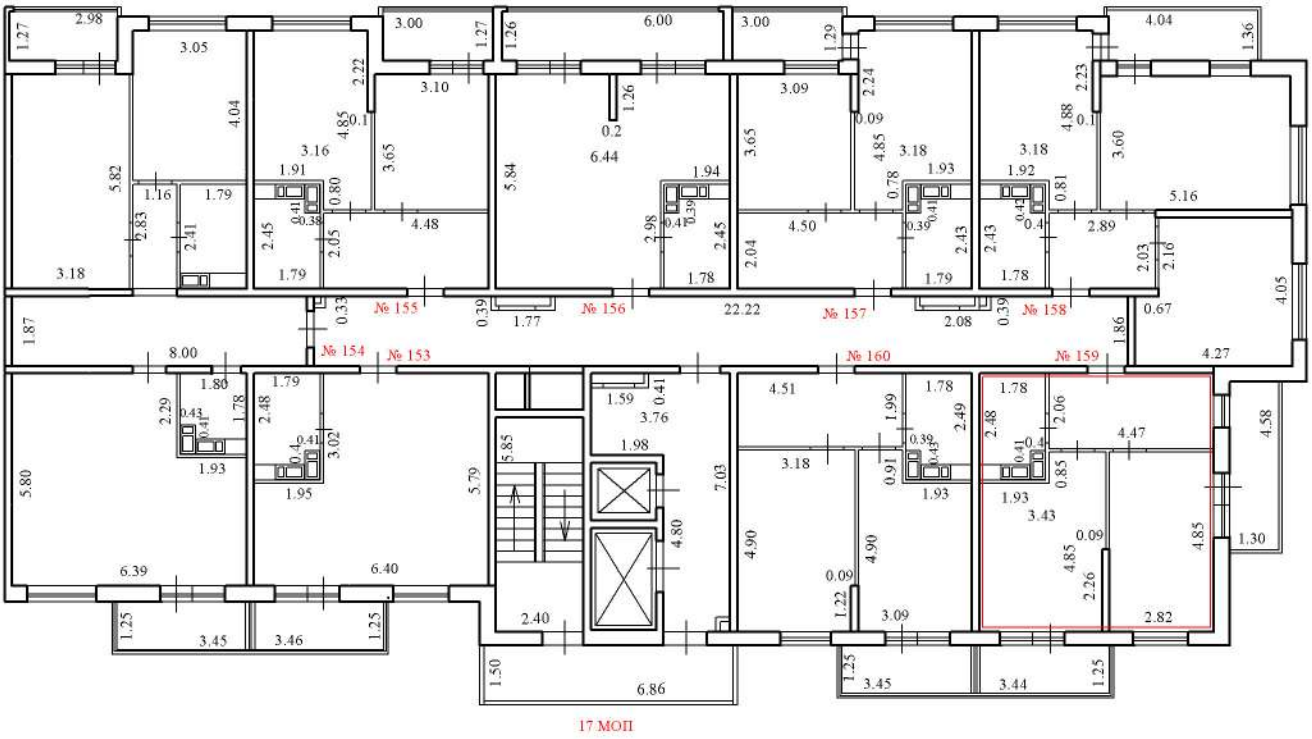

Условные обозначения:

№ 159 - номер помещения

3.55 - линейный размер (м)

Масштаб 1:200

- стены, перегородки

- стена с окном и дверью

- лестничная клетка с лифтом

17 МОП - номер помещения

- лоджия

План этажа (части этажа), План здания (сооружения), План части здания (сооружения)

8 этаж

2 подъезд

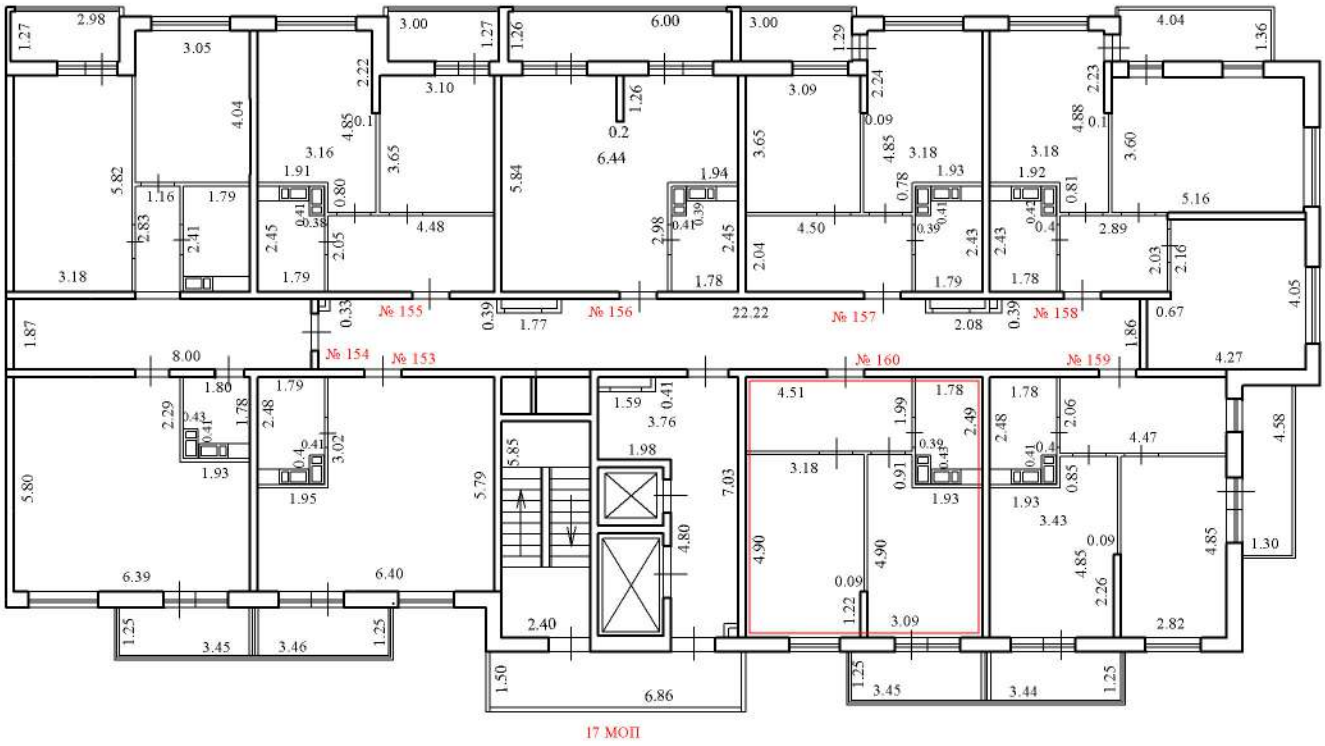

Условные обозначения:

№ 160 - номер помещения

3.55 - линейный размер (м)

Масштаб 1:200

- стены, перегородки

- стена с окном и дверью

- лестничная клетка с лифтом

17 МОП - номер помещения

- лоджия

План этажа (части этажа), План здания (сооружения), План части здания (сооружения)

9 этаж

2 подъезд

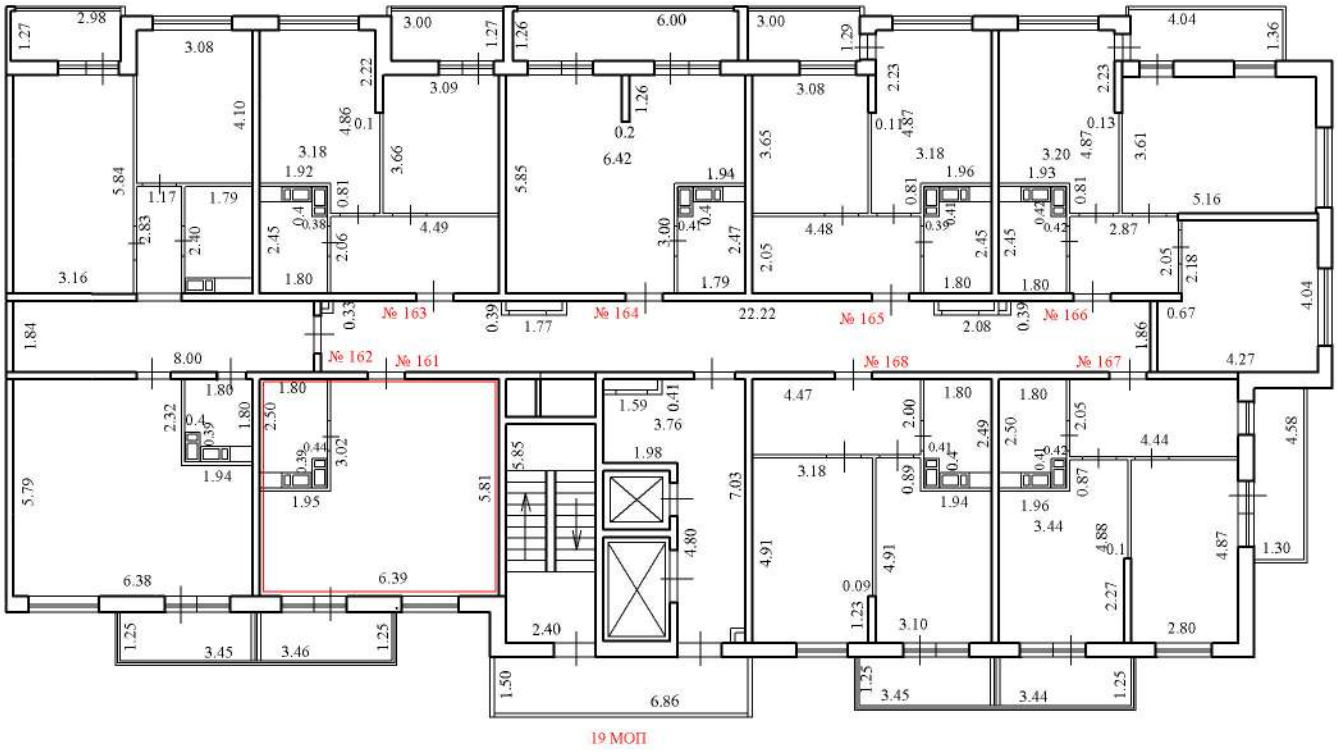

Условные обозначения:

№ 161 - номер помещения

3.55 - линейный размер (м)

- стены, перегородки

- стена с окном и дверью

- лестничная клетка с лифтом

19 МОП - номер помещения

- лоджия

Масштаб 1:200

План этажа (части этажа), План здания (сооружения), План части здания (сооружения)

9 этаж

2 подъезд

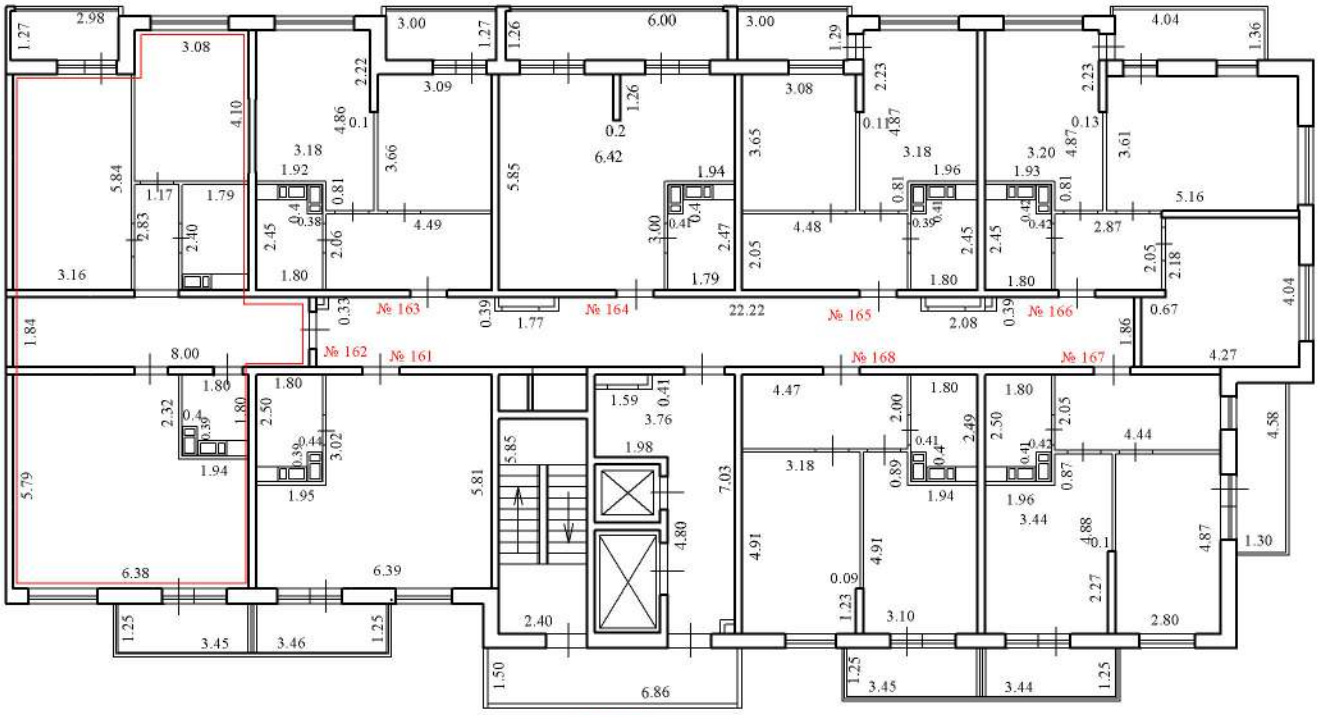

Условные обозначения:

№ 162 - номер помещения

3.55 - линейный размер (м)

- стены, перегородки

- стена с окном и дверью

- лестничная клетка с лифтом

19 МОП - номер помещения

- лоджия

Масштаб 1:200

План этажа (части этажа), План здания (сооружения), План части здания (сооружения)

9 этаж

2 подъезд

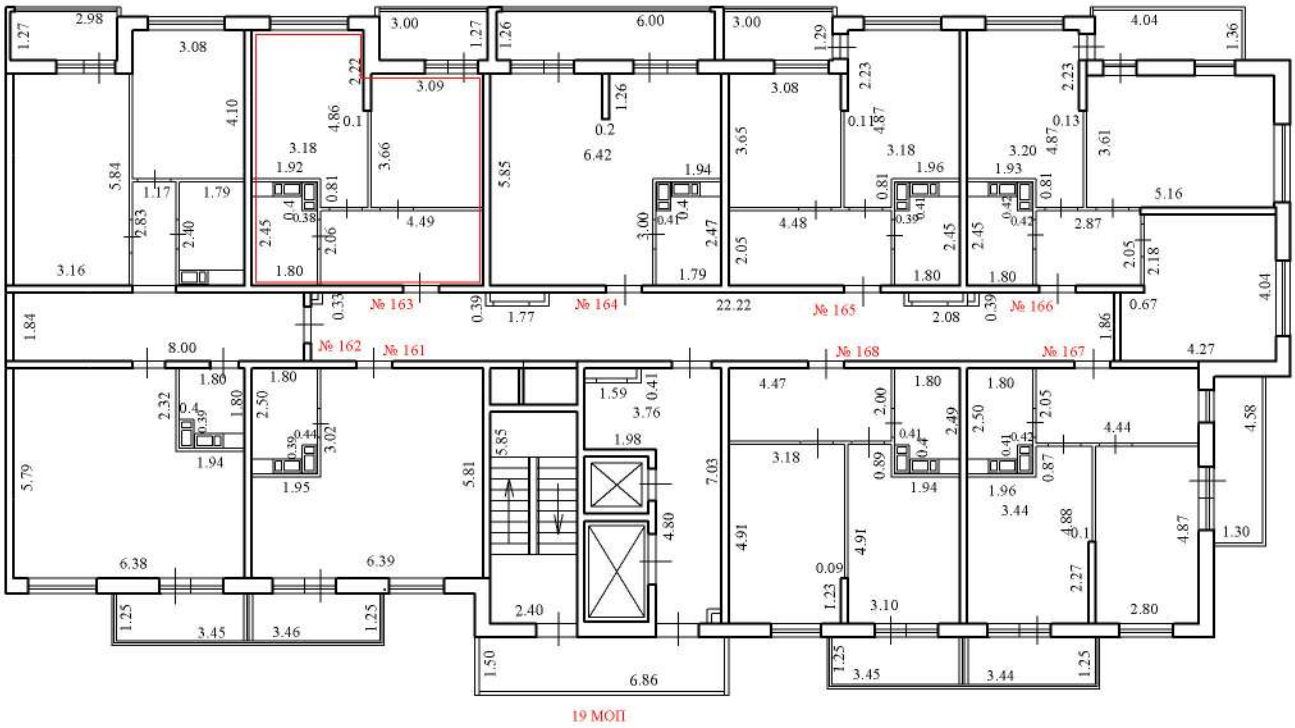

Условные обозначения:

№ 163 - номер помещения

3.55 - линейный размер (м)

- стены, перегородки

- стена с окном и дверью

- лестничная клетка с лифтом

19 МОП - номер помещения

- лоджия

Масштаб 1:200

План этажа (части этажа), План здания (сооружения), План части здания (сооружения)

9 этаж

2 подъезд

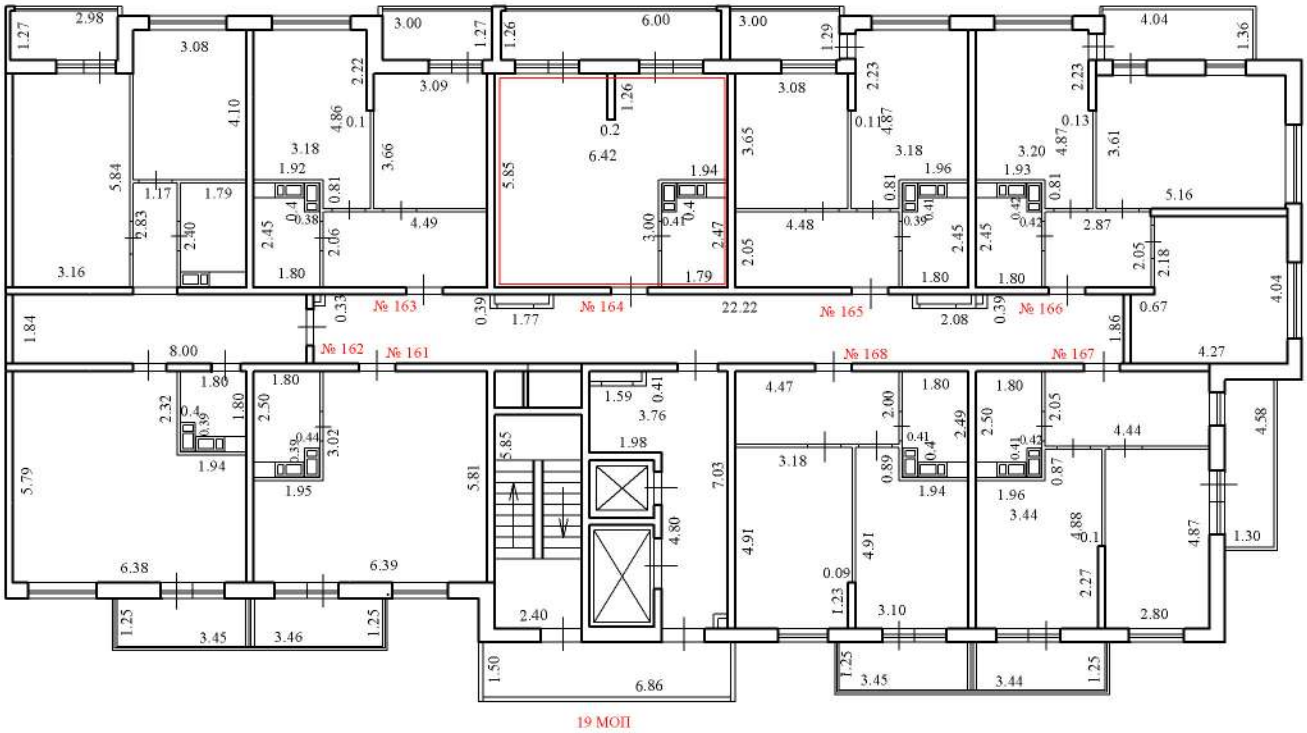

Условные обозначения:

№ 164 - номер помещения

3.55 - линейный размер (м)

- стены, перегородки

- стена с окном и дверью

- лестничная клетка с лифтом

19 МОП - номер помещения

- лоджия

Масштаб 1:200

План этажа (части этажа), План здания (сооружения), План части здания (сооружения)

9 этаж

2 подъезд

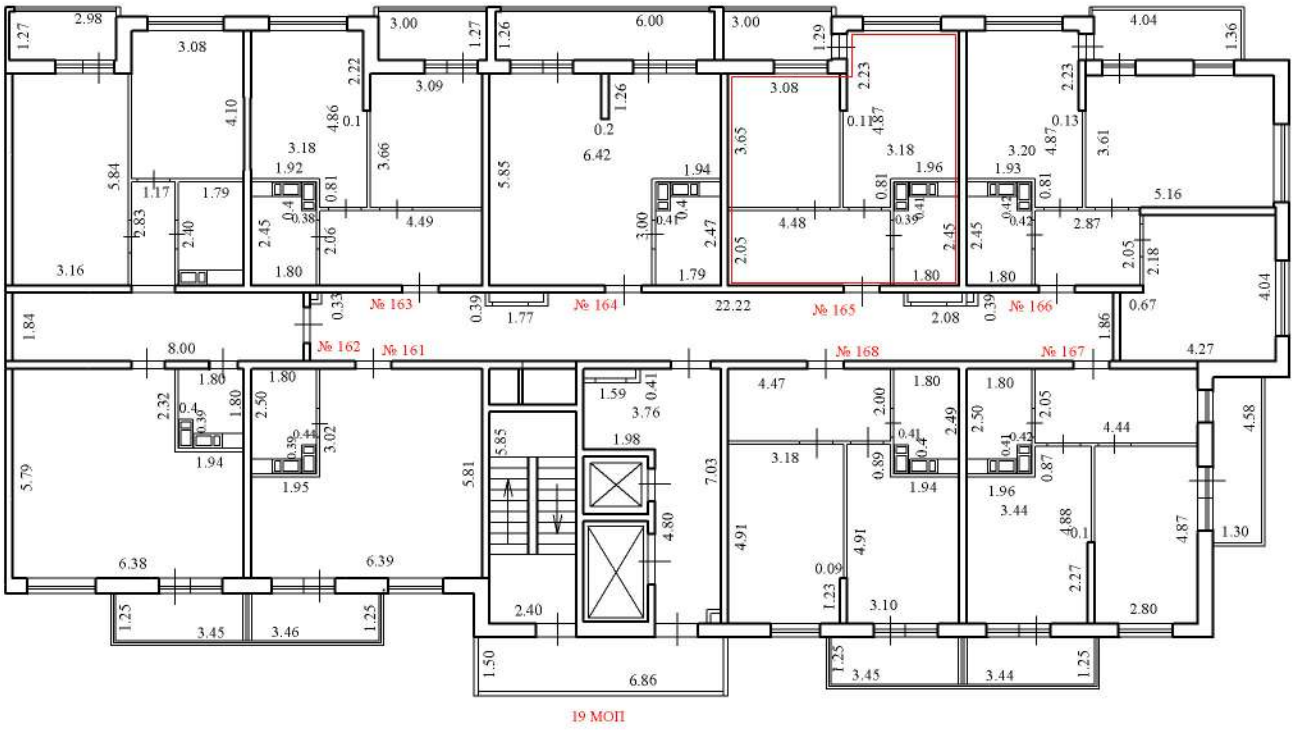

Условные обозначения:

№ 165 - номер помещения

3.55 - линейный размер (м)

- стены, перегородки

- стена с окном и дверью

- лестничная клетка с лифтом

19 МОП - номер помещения

- лоджия

Масштаб 1:200

План этажа (части этажа), План здания (сооружения), План части здания (сооружения)

9 этаж

2 подъезд

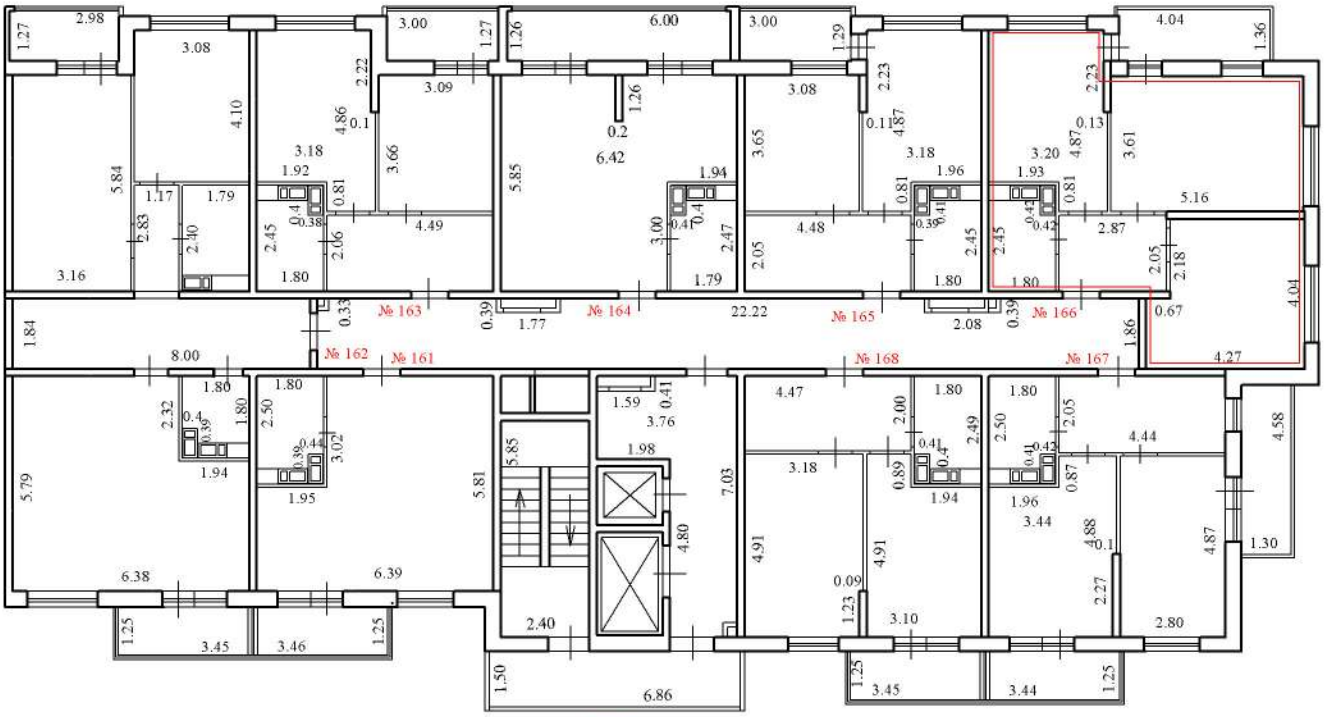

Условные обозначения:

№ 166 - номер помещения

3.55 - линейный размер (м)

- стены, перегородки

- стена с окном и дверью

- лестничная клетка с лифтом

19 МОП - номер помещения

- лоджия

Масштаб 1:200

План этажа (части этажа), План здания (сооружения), План части здания (сооружения)

9 этаж

2 подъезд

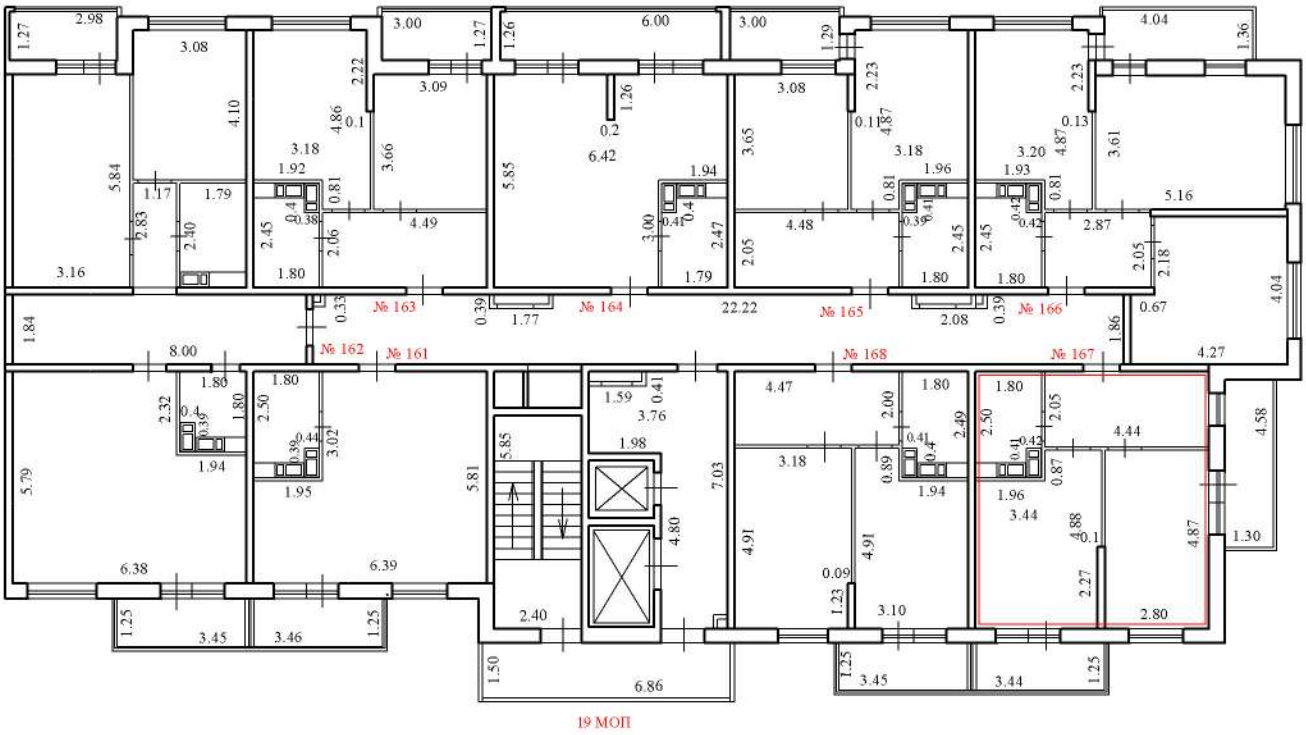

Условные обозначения:

№ 167 - номер помещения

3.55 - линейный размер (м)

- стены, перегородки

- стена с окном и дверью

- лестничная клетка с лифтом

19 МОП - номер помещения

- лоджия

Масштаб 1:200

План этажа (части этажа), План здания (сооружения), План части здания (сооружения)

9 этаж

2 подъезд

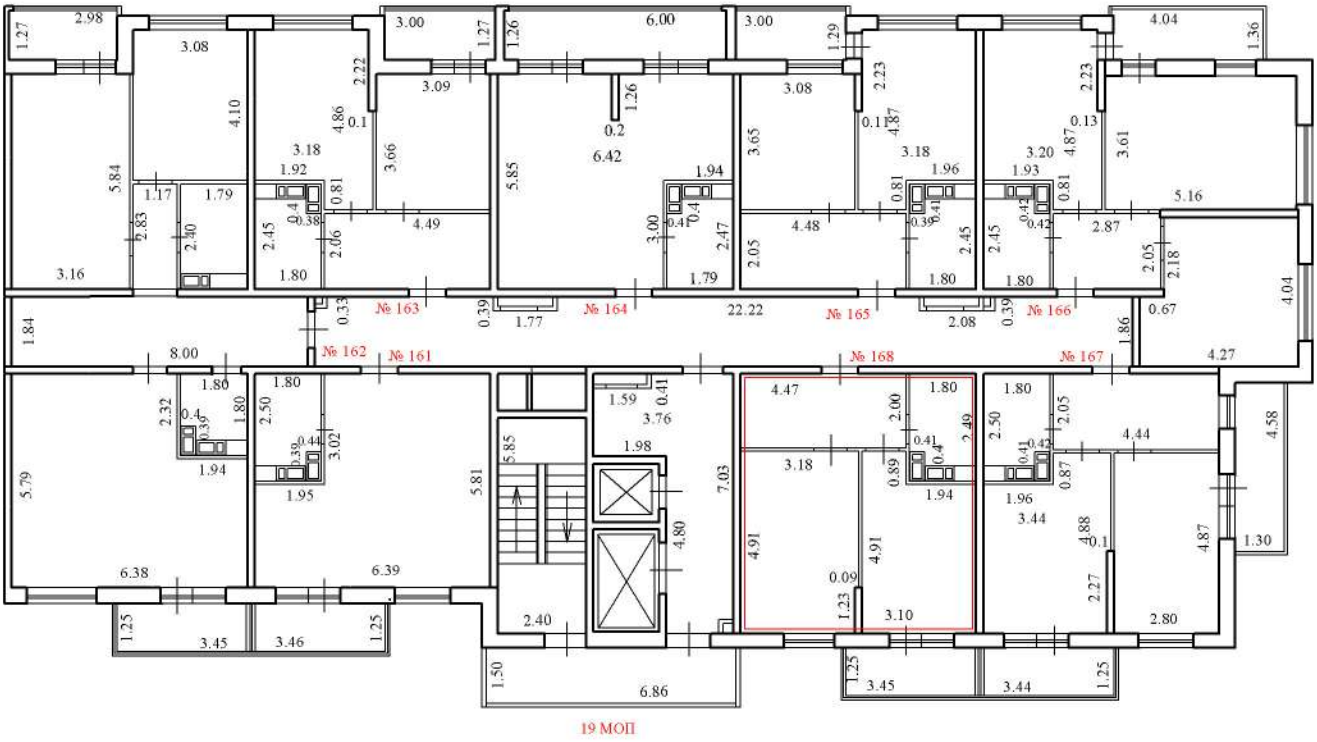

Условные обозначения:

№ 168 - номер помещения

3.55 - линейный размер (м)

- стены, перегородки

- стена с окном и дверью

- лестничная клетка с лифтом

19 МОП - номер помещения

- лоджия

Масштаб 1:200

План этажа (части этажа), План здания (сооружения), План части здания (сооружения)

10 этаж

2 подъезд

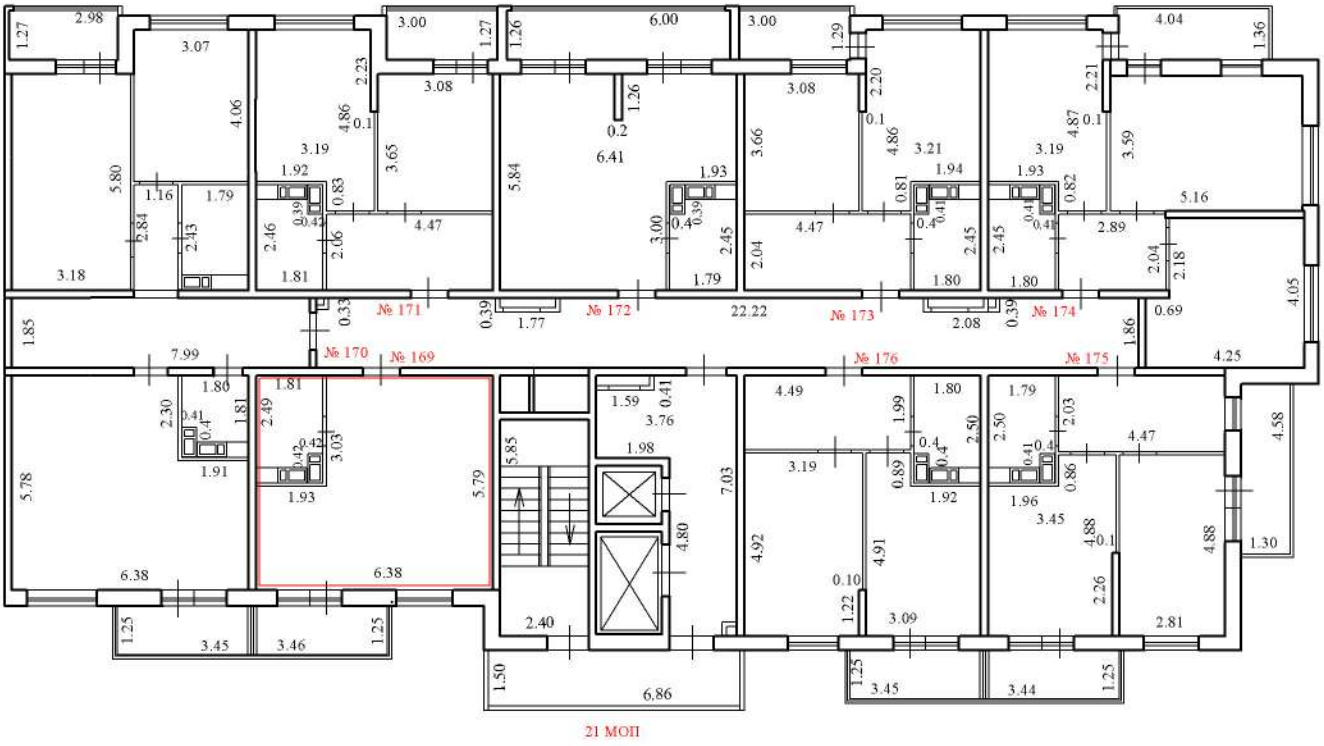

Условные обозначения:

№ 169 - номер помещения

3.55 - линейный размер (м)

- стены, перегородки

- стена с окном и дверью

- лестничная клетка с лифтом

21 МОП - номер помещения

- лоджия

Масштаб 1:200

План этажа (части этажа), План здания (сооружения), План части здания (сооружения)

10 этаж

2 подъезд

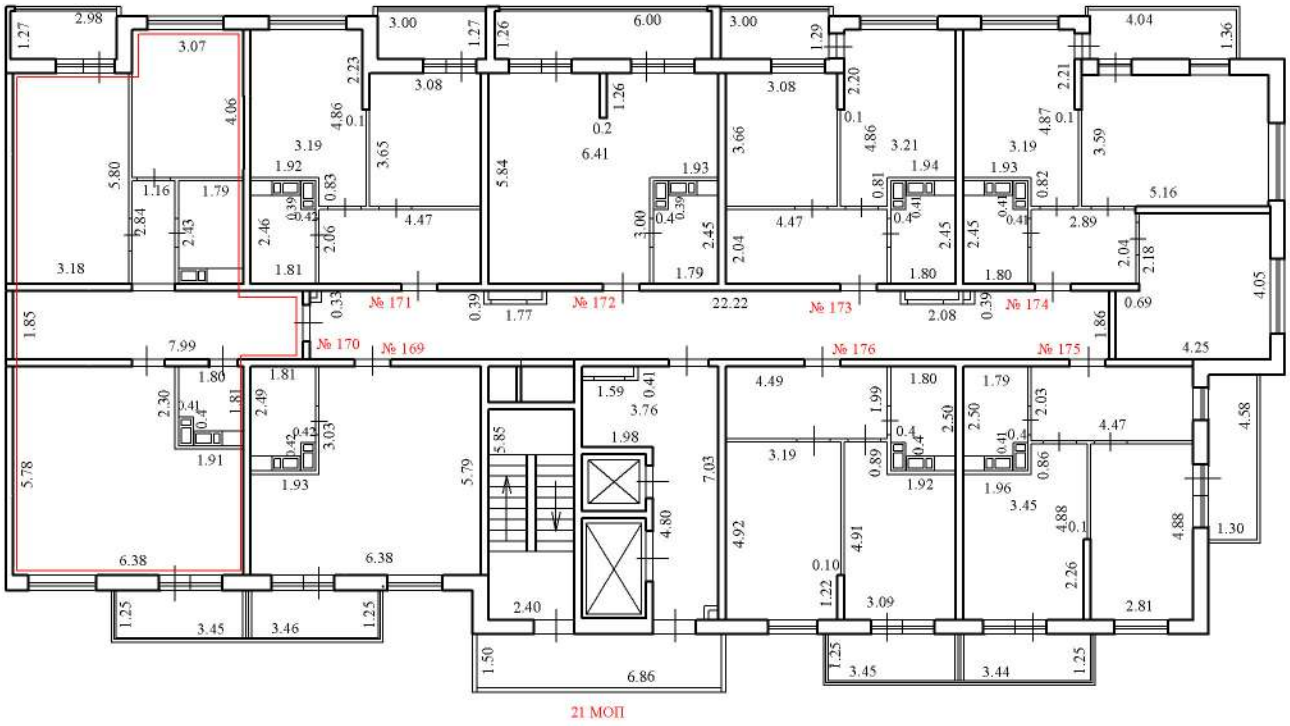

Условные обозначения:

№ 170 - номер помещения

3.55 - линейный размер (м)

- стены, перегородки

- стена с окном и дверью

- лестничная клетка с лифтом

21 МОП - номер помещения

- лоджия

Масштаб 1:200

План этажа (части этажа), План здания (сооружения), План части здания (сооружения)

10 этаж

2 подъезд

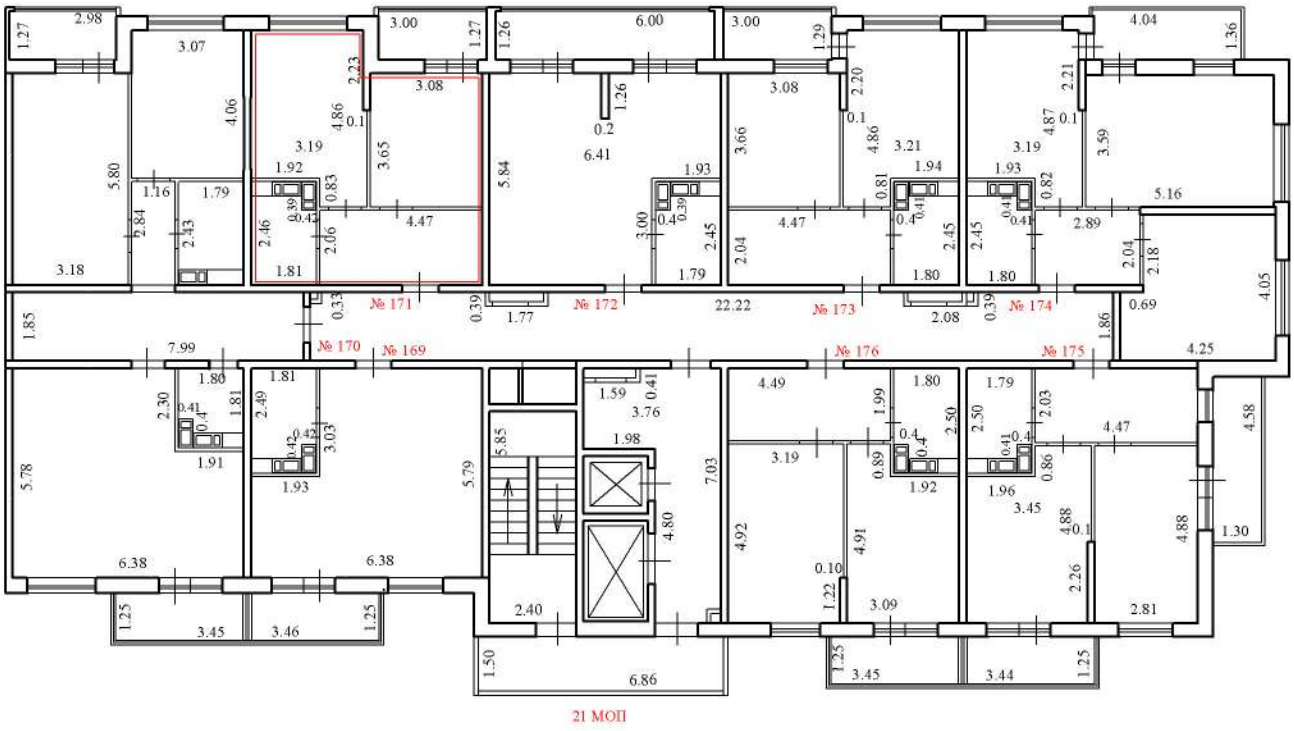

Условные обозначения:

№ 171 - номер помещения

3.55 - линейный размер (м)

- стены, перегородки

- стена с окном и дверью

- лестничная клетка с лифтом

21 МОП - номер помещения

- лоджия

Масштаб 1:200

План этажа (части этажа), План здания (сооружения), План части здания (сооружения)

10 этаж

2 подъезд

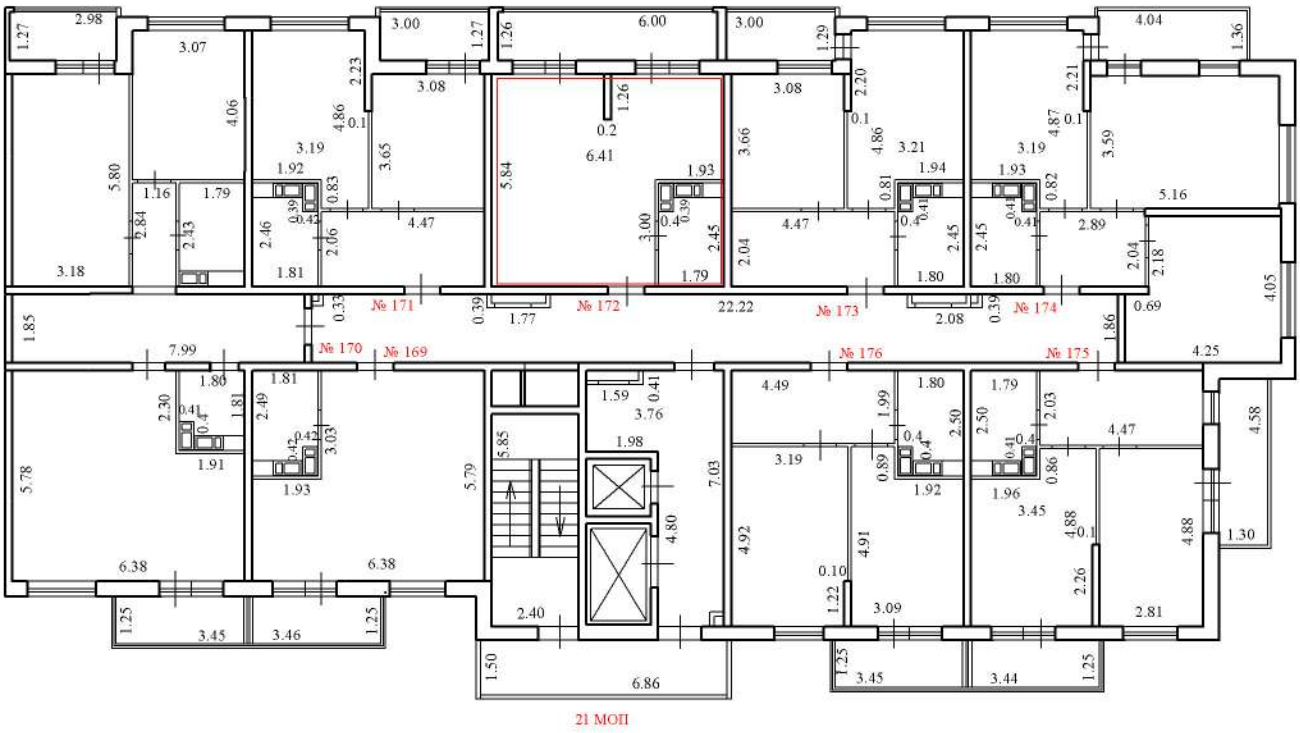

Условные обозначения:

№ 172 - номер помещения

3.55 - линейный размер (м)

- стены, перегородки

- стена с окном и дверью

- лестничная клетка с лифтом

21 МОП - номер помещения

- лоджия

Масштаб 1:200

План этажа (части этажа), План здания (сооружения), План части здания (сооружения)

10 этаж

2 подъезд

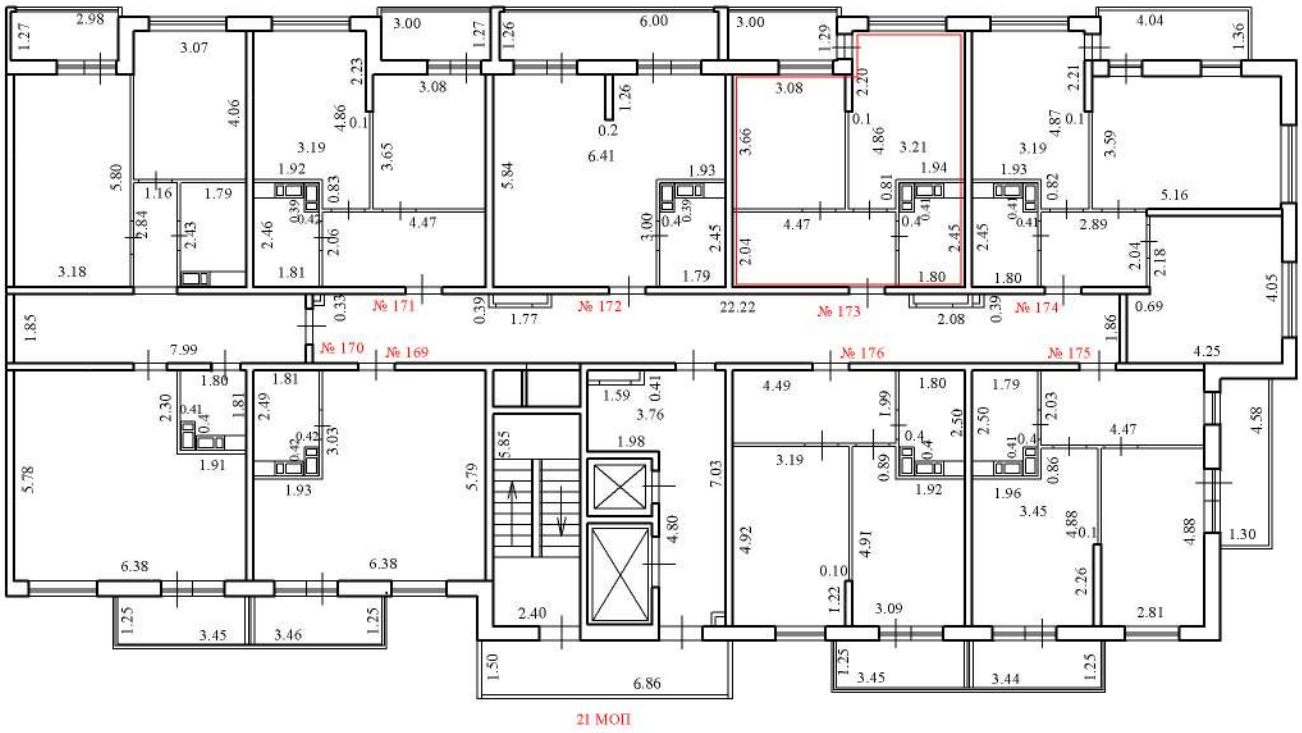

Условные обозначения:

№ 173 - номер помещения

3.55 - линейный размер (м)

- стены, перегородки

- стена с окном и дверью

- лестничная клетка с лифтом

21 МОП - номер помещения

- лоджия

Масштаб 1:200

План этажа (части этажа), План здания (сооружения), План части здания (сооружения)

10 этаж

2 подъезд

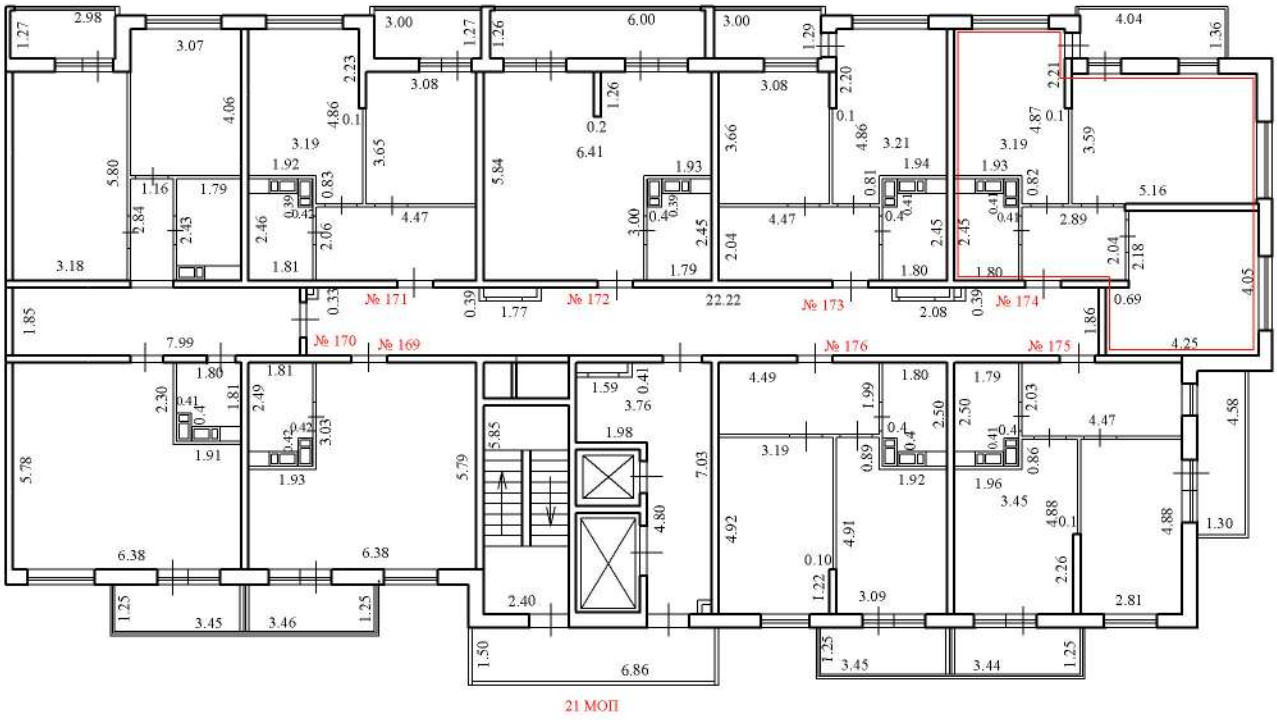

Условные обозначения:

№ 174 - номер помещения

3.55 - линейный размер (м)

- стены, перегородки

- стена с окном и дверью

- лестничная клетка с лифтом

21 МОП - номер помещения

- лоджия

Масштаб 1:200

План этажа (части этажа), План здания (сооружения), План части здания (сооружения)

10 этаж

2 подъезд

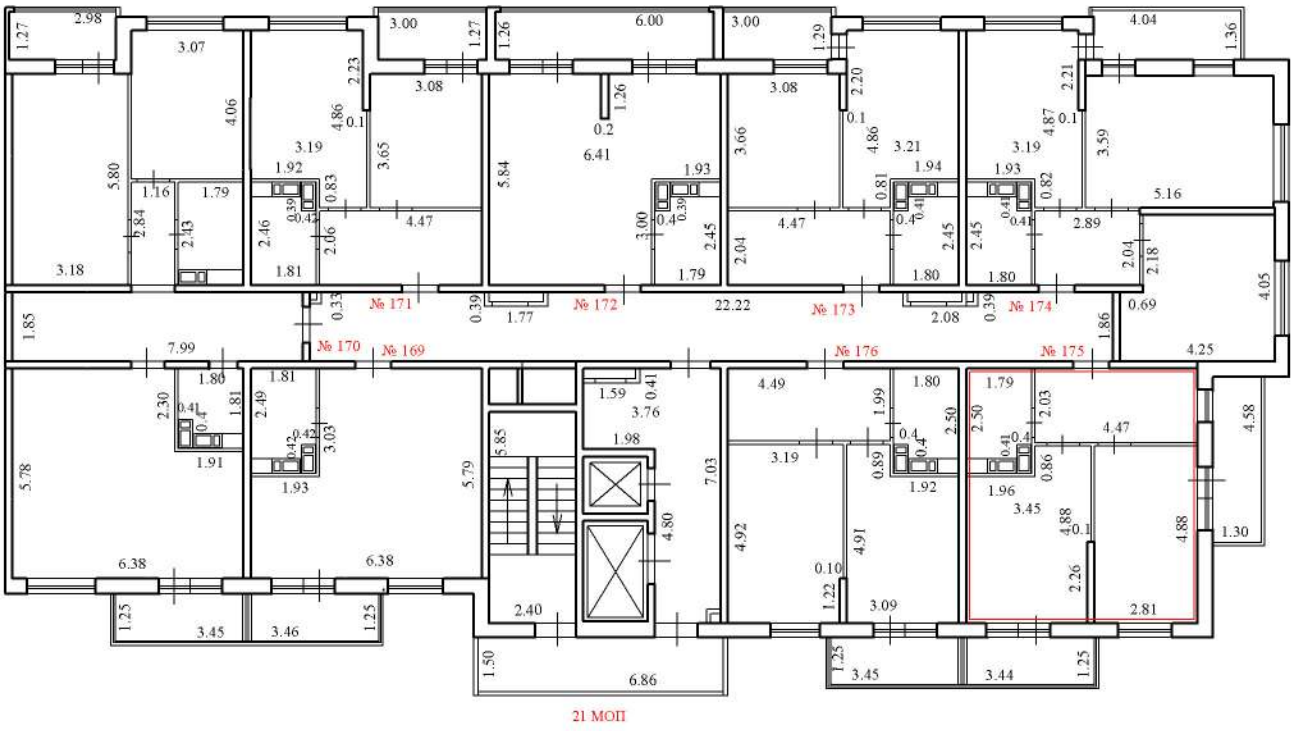

Условные обозначения:

№ 175 - номер помещения

3.55 - линейный размер (м)

- стены, перегородки

- стена с окном и дверью

- лестничная клетка с лифтом

21 МОП - номер помещения

- лоджия

Масштаб 1:200

План этажа (части этажа), План здания (сооружения), План части здания (сооружения)

10 этаж

2 подъезд

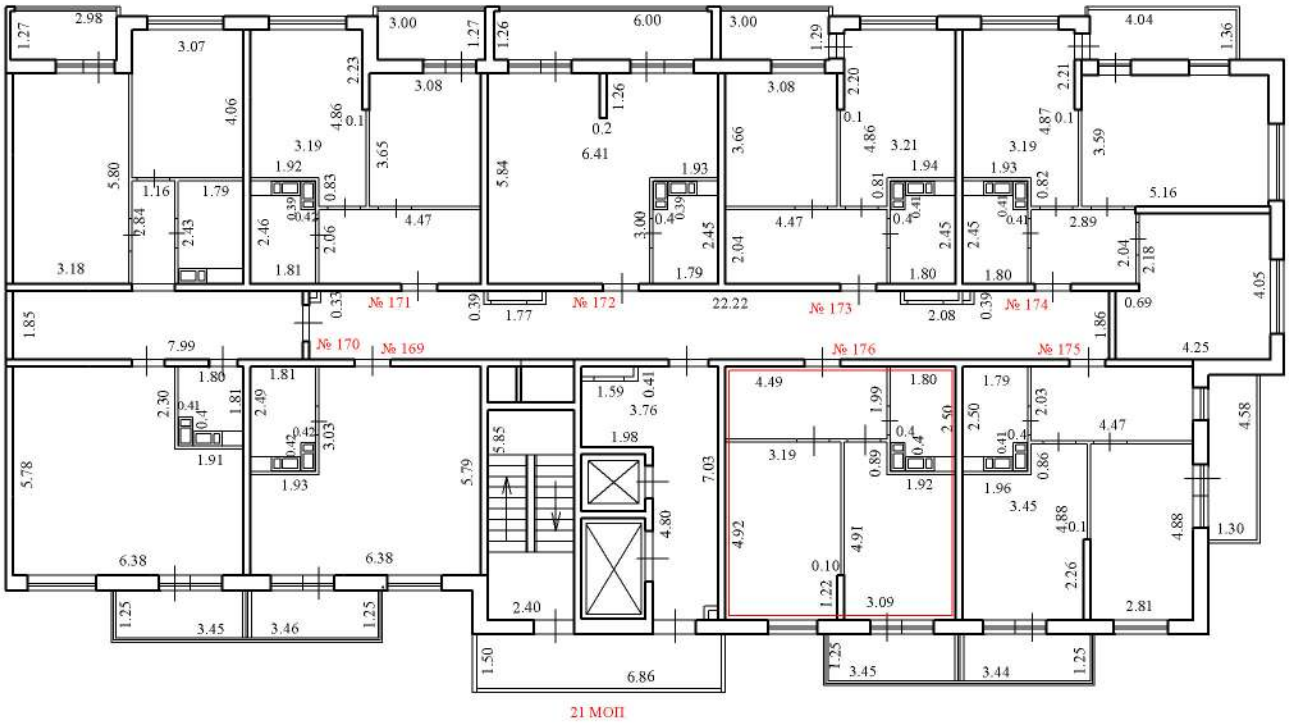

Условные обозначения:

№ 176 - номер помещения

3.55 - линейный размер (м)

- стены, перегородки

- стена с окном и дверью

- лестничная клетка с лифтом

21 МОП - номер помещения

- лоджия

Масштаб 1:200

План этажа (части этажа), План здания (сооружения), План части здания (сооружения)

11 этаж

2 подъезд

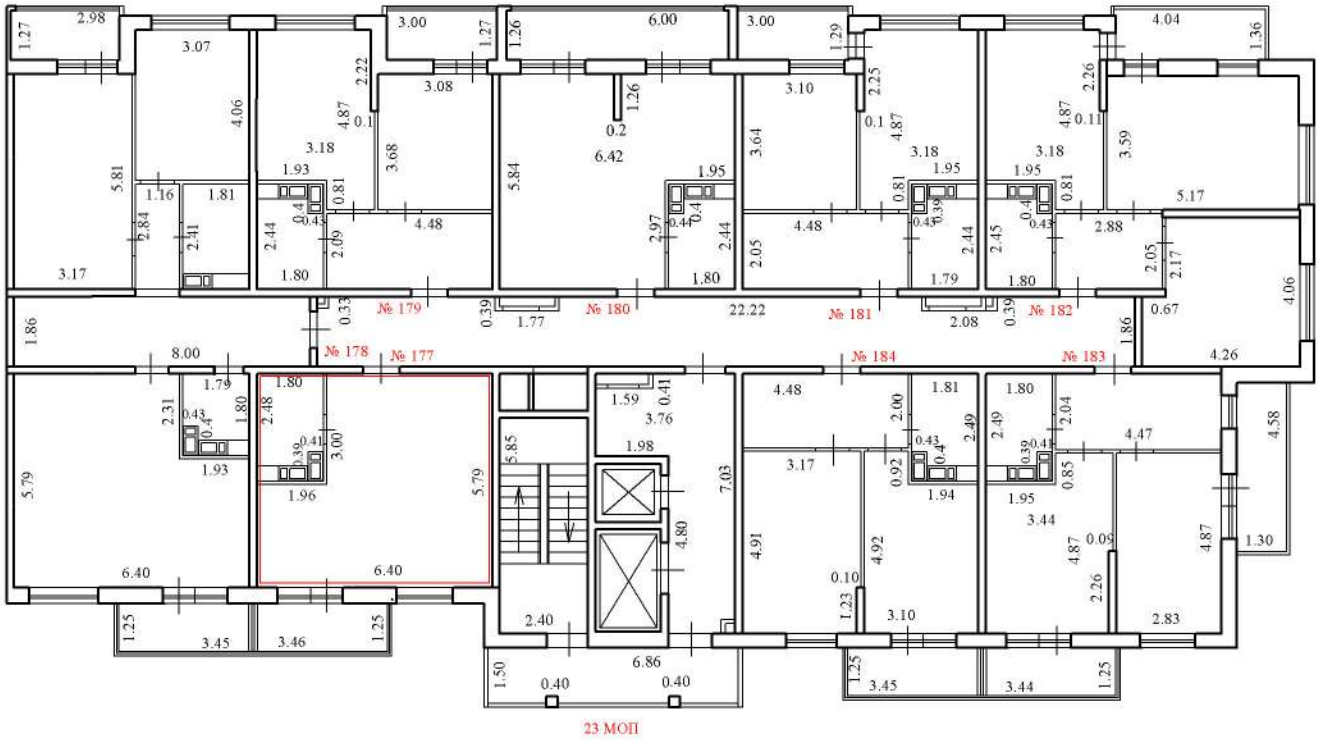

Условные обозначения:

№ 177 - номер помещения

3.55 - линейный размер (м)

- стены, перегородки

- стена с окном и дверью

- лестничная клетка с лифтом

23 МОП - номер помещения

- лоджия

Масштаб 1:200

План этажа (части этажа), План здания (сооружения), План части здания (сооружения)

11 этаж

2 подъезд

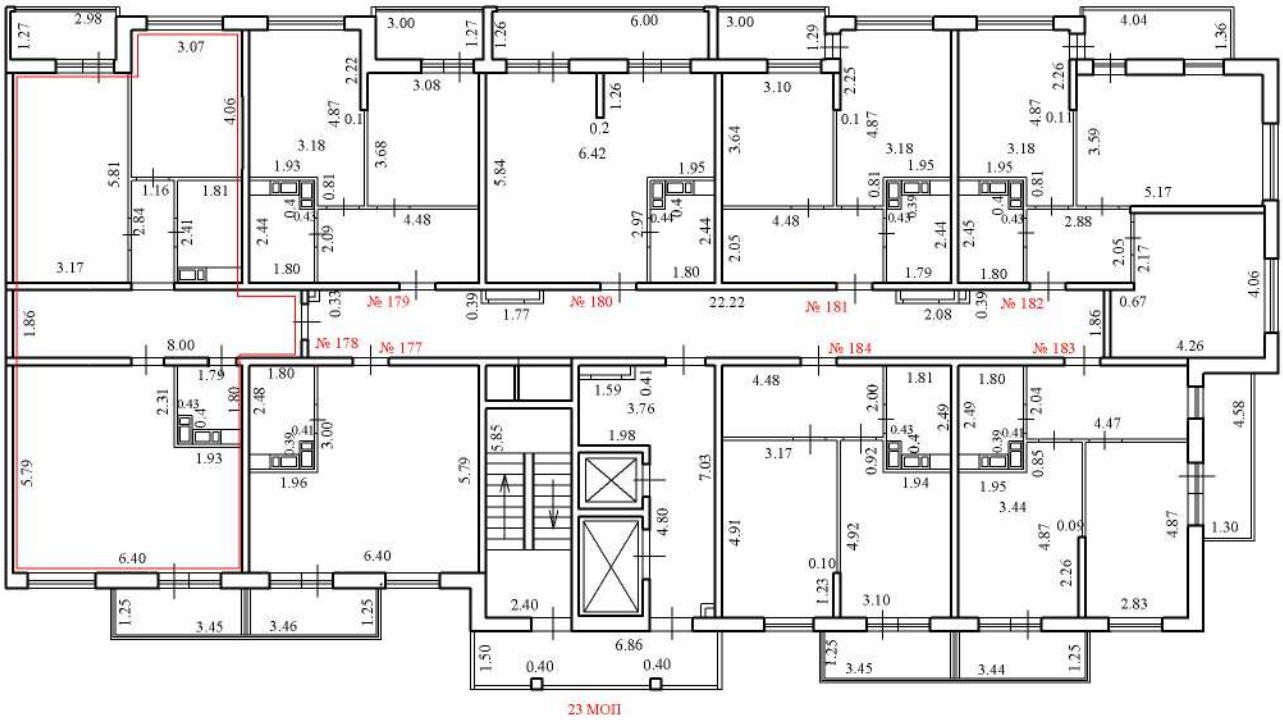

Условные обозначения:

№ 178 - номер помещения

3.55 - линейный размер (м)

- стены, перегородки

- стена с окном и дверью

- лестничная клетка с лифтом

23 МОП - номер помещения

- лоджия

Масштаб 1:200

План этажа (части этажа), План здания (сооружения), План части здания (сооружения)

11 этаж

2 подъезд

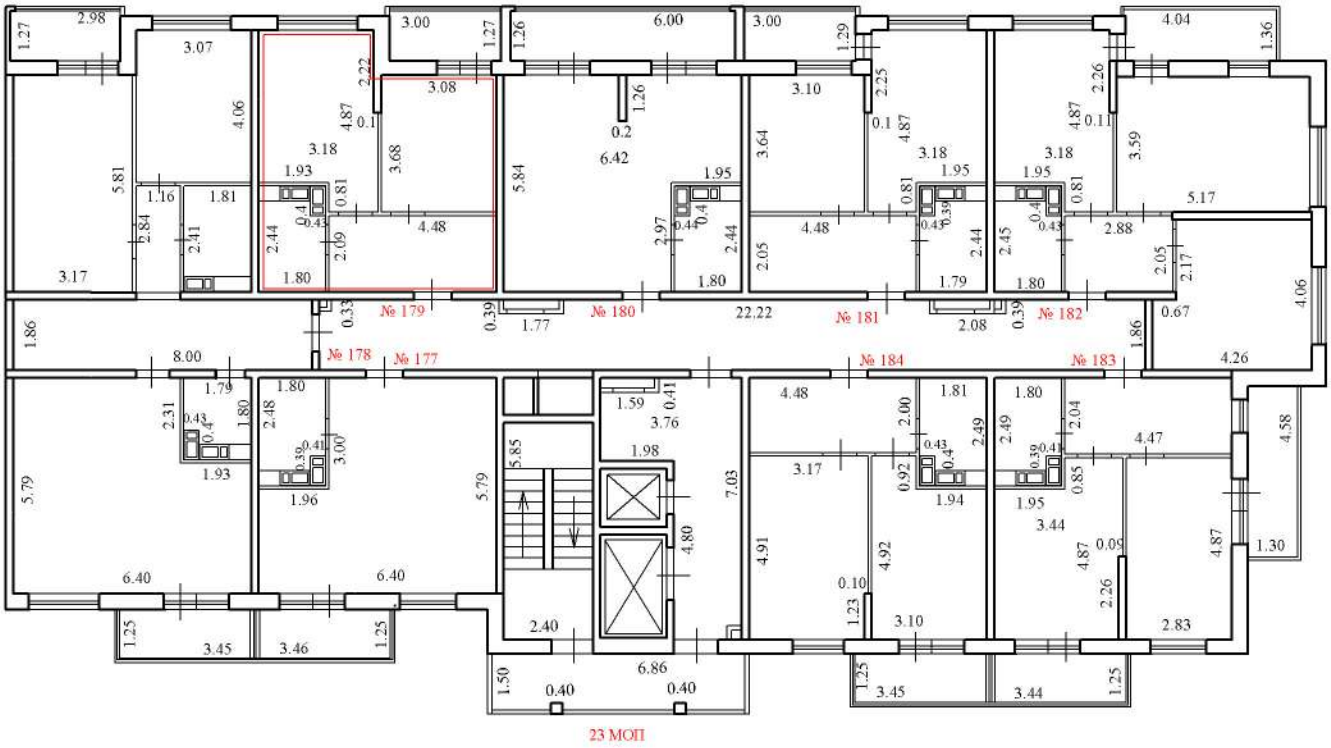

Условные обозначения:

№ 179 - номер помещения

3.55 - линейный размер (м)

- стены, перегородки

- стена с окном и дверью

- лестничная клетка с лифтом

23 МОП - номер помещения

- лоджия

Масштаб 1:200

План этажа (части этажа), План здания (сооружения), План части здания (сооружения)

11 этаж

2 подъезд

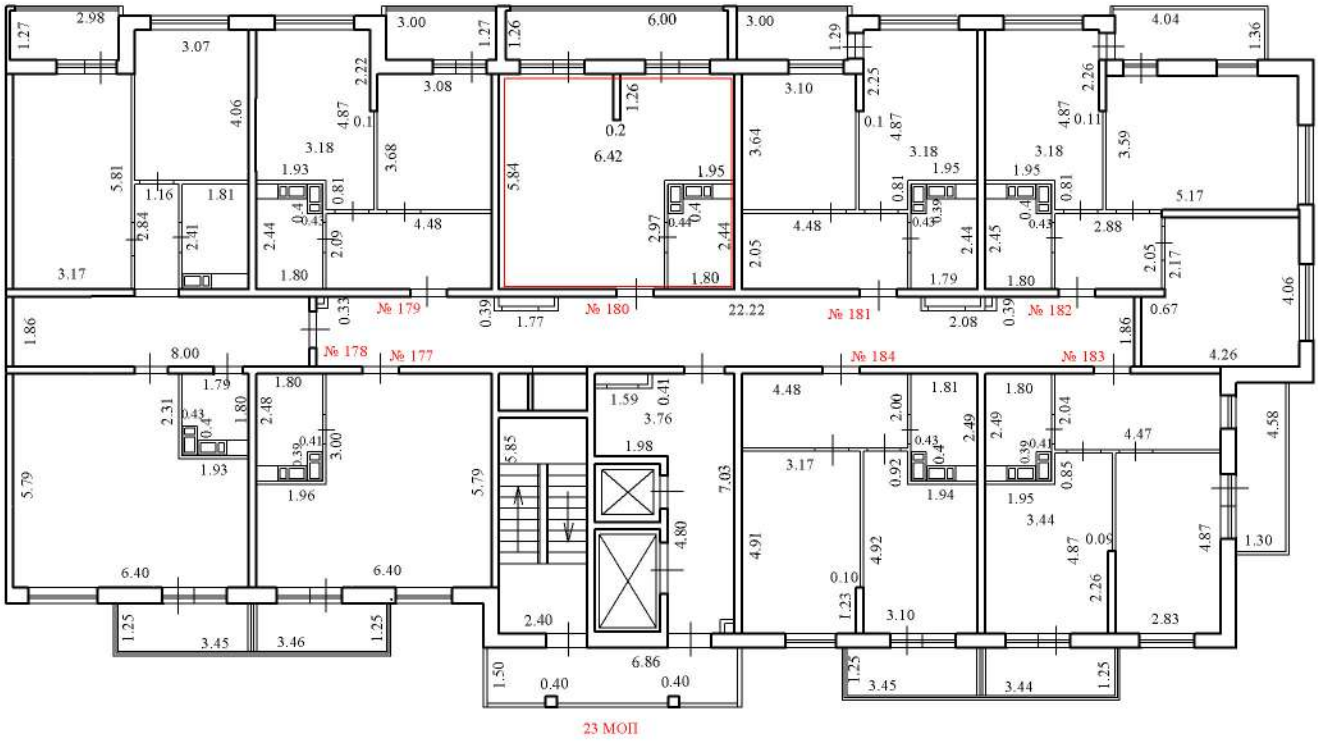

Условные обозначения:

№ 180 - номер помещения

3.55 - линейный размер (м)

- стены, перегородки

- стена с окном и дверью

- лестничная клетка с лифтом

23 МОП - номер помещения

- лоджия

Масштаб 1:200

План этажа (части этажа), План здания (сооружения), План части здания (сооружения)

11 этаж

2 подъезд

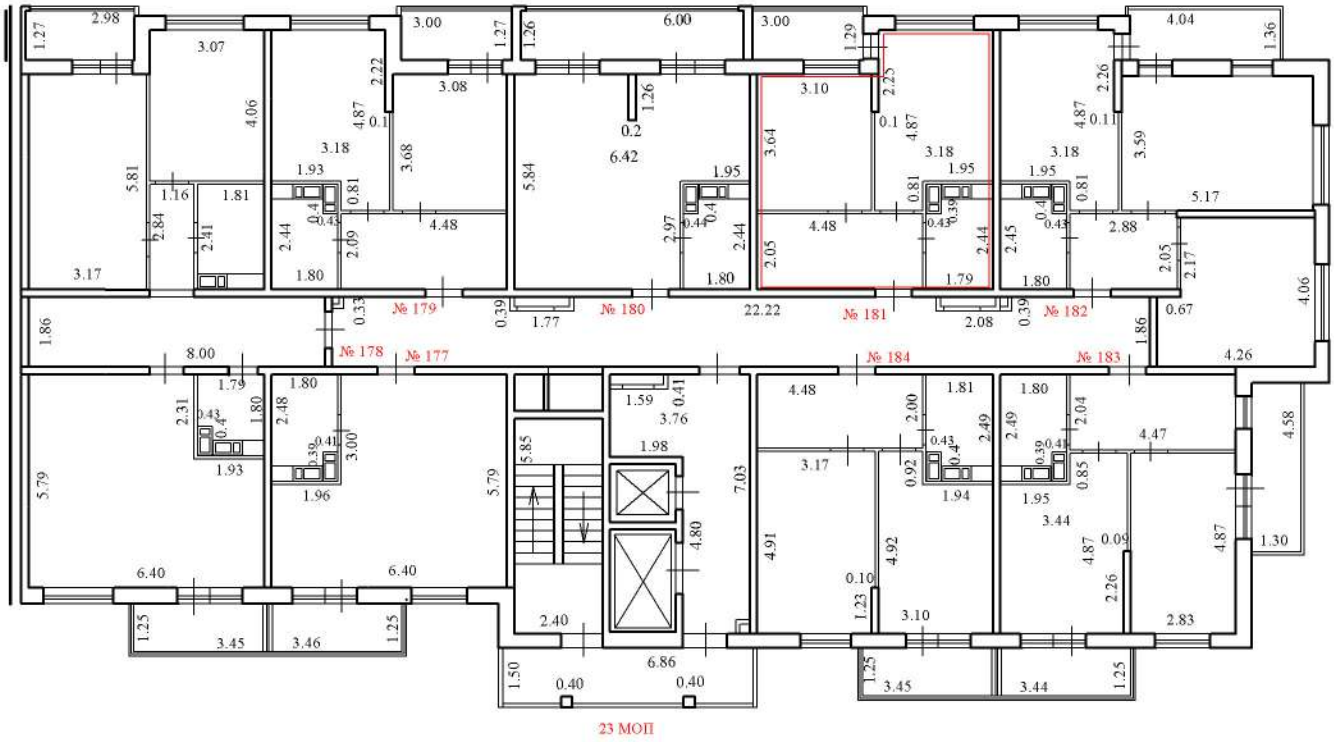

Условные обозначения:

№ 181 - номер помещения

3.55 - линейный размер (м)

- стены, перегородки

- стена с окном и дверью

- лестничная клетка с лифтом

23 МОП - номер помещения

- лоджия

Масштаб 1:200

План этажа (части этажа), План здания (сооружения), План части здания (сооружения)

11 этаж

2 подъезд

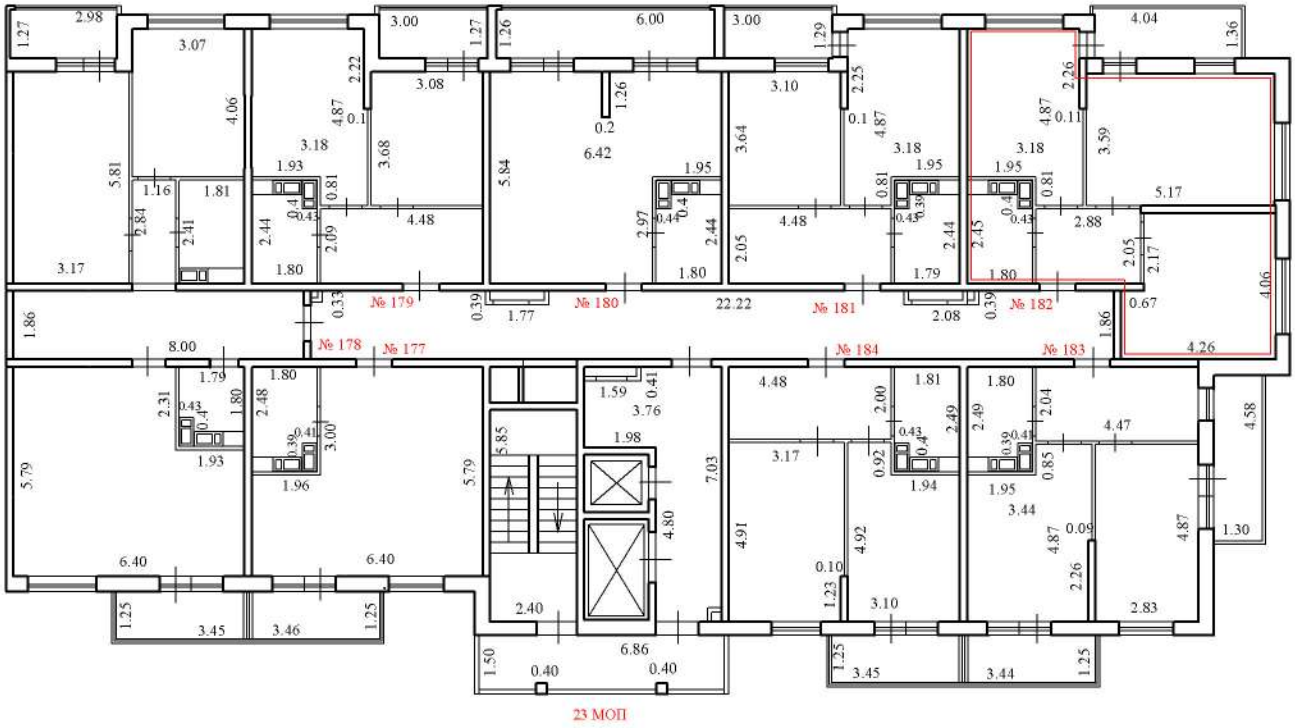

Условные обозначения:

№ 182 - номер помещения

3.55 - линейный размер (м)

- стены, перегородки

- стена с окном и дверью

- лестничная клетка с лифтом

23 МОП - номер помещения

- лоджия

Масштаб 1:200

План этажа (части этажа), План здания (сооружения), План части здания (сооружения)

11 этаж

2 подъезд

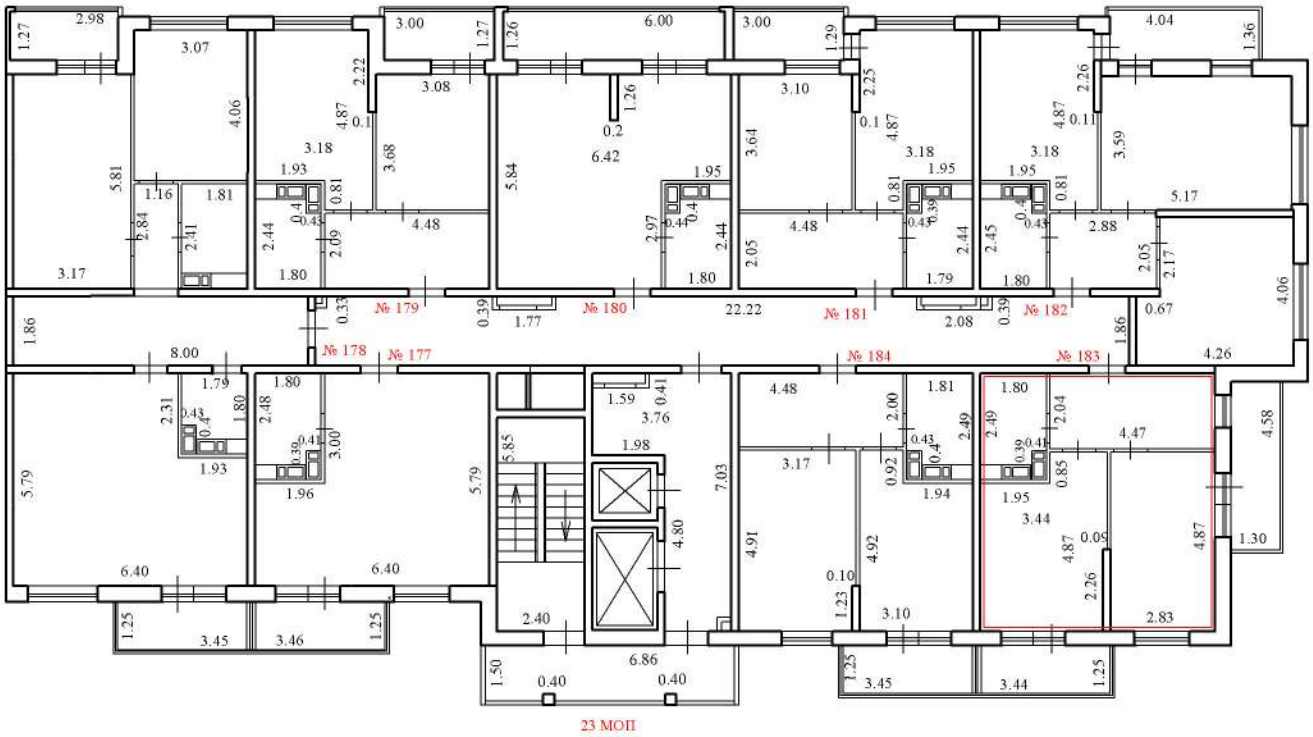

Условные обозначения:

№ 183 - номер помещения

3.55 - линейный размер (м)

- стены, перегородки

- стена с окном и дверью

- лестничная клетка с лифтом

23 МОП - номер помещения

- лоджия

Масштаб 1:200

План этажа (части этажа), План здания (сооружения), План части здания (сооружения)

11 этаж

2 подъезд

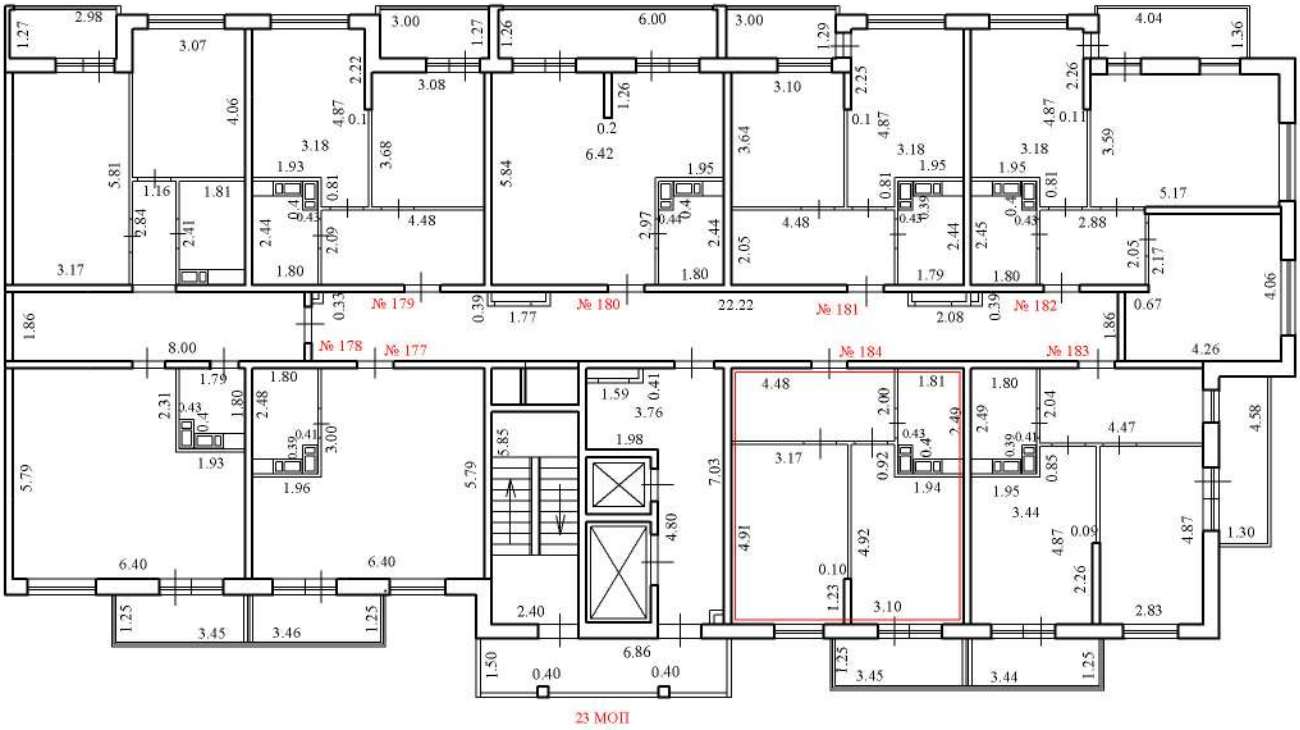

Условные обозначения:

№ 184 - номер помещения

3.55 - линейный размер (м)

- стены, перегородки

- стена с окном и дверью

- лестничная клетка с лифтом

23 МОП - номер помещения

- лоджия

Масштаб 1:200

План этажа (части этажа), План здания (сооружения), План части здания (сооружения)

12 этаж

2 подъезд

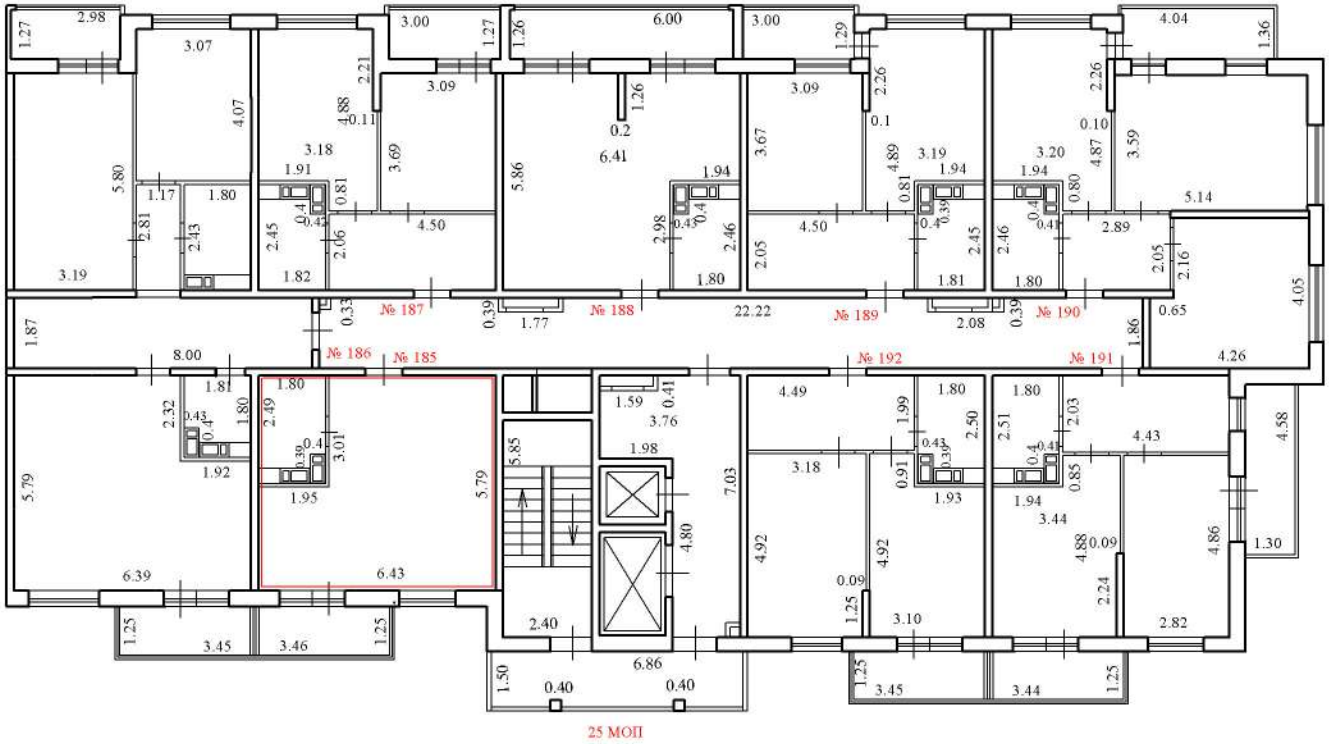

Условные обозначения:

№ 185 - номер помещения

3.55 - линейный размер (м)

Масштаб 1:200

- стены, перегородки

- стена с окном и дверью

- лестничная клетка с лифтом

25 МОП - номер помещения

- лоджия

План этажа (части этажа), План здания (сооружения), План части здания (сооружения)

12 этаж

2 подъезд

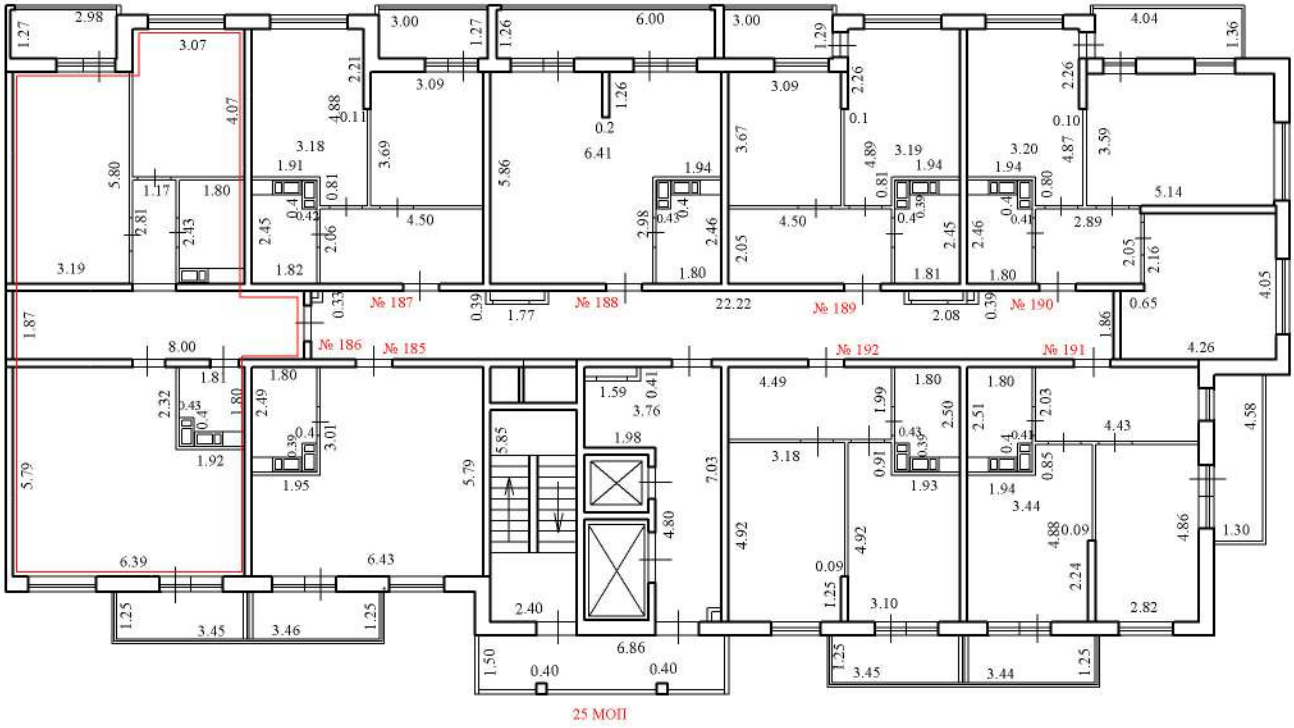

Условные обозначения:

№ 186 - номер помещения

3.55 - линейный размер (м)

- стены, перегородки

- стена с окном и дверью

- лестничная клетка с лифтом

25 МОП - номер помещения

- лоджия

Масштаб 1:200

План этажа (части этажа), План здания (сооружения), План части здания (сооружения)

12 этаж

2 подъезд

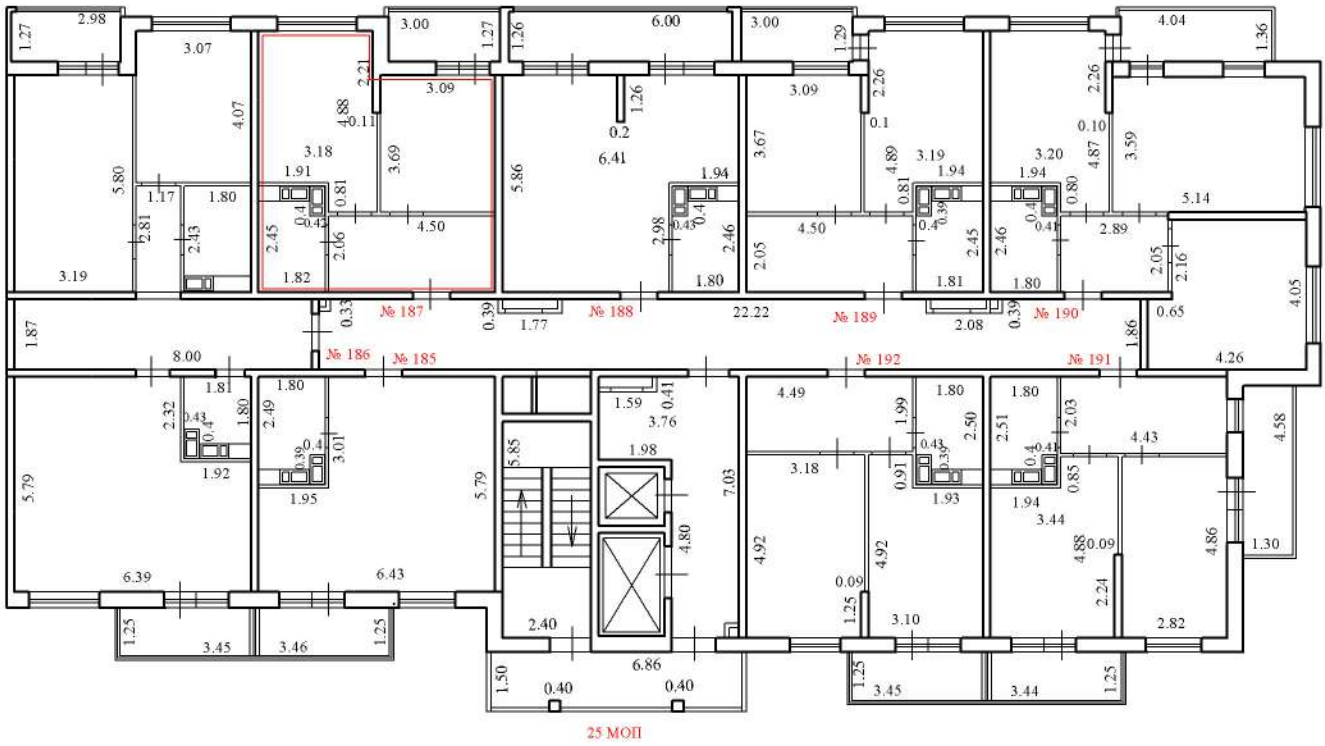

Условные обозначения:

№ 187 - номер помещения

3.55 - линейный размер (м)

Масштаб 1:200

- стены, перегородки

- стена с окном и дверью

- лестничная клетка с лифтом

25 МОП - номер помещения

- лоджия

План этажа (части этажа), План здания (сооружения), План части здания (сооружения)

12 этаж

2 подъезд

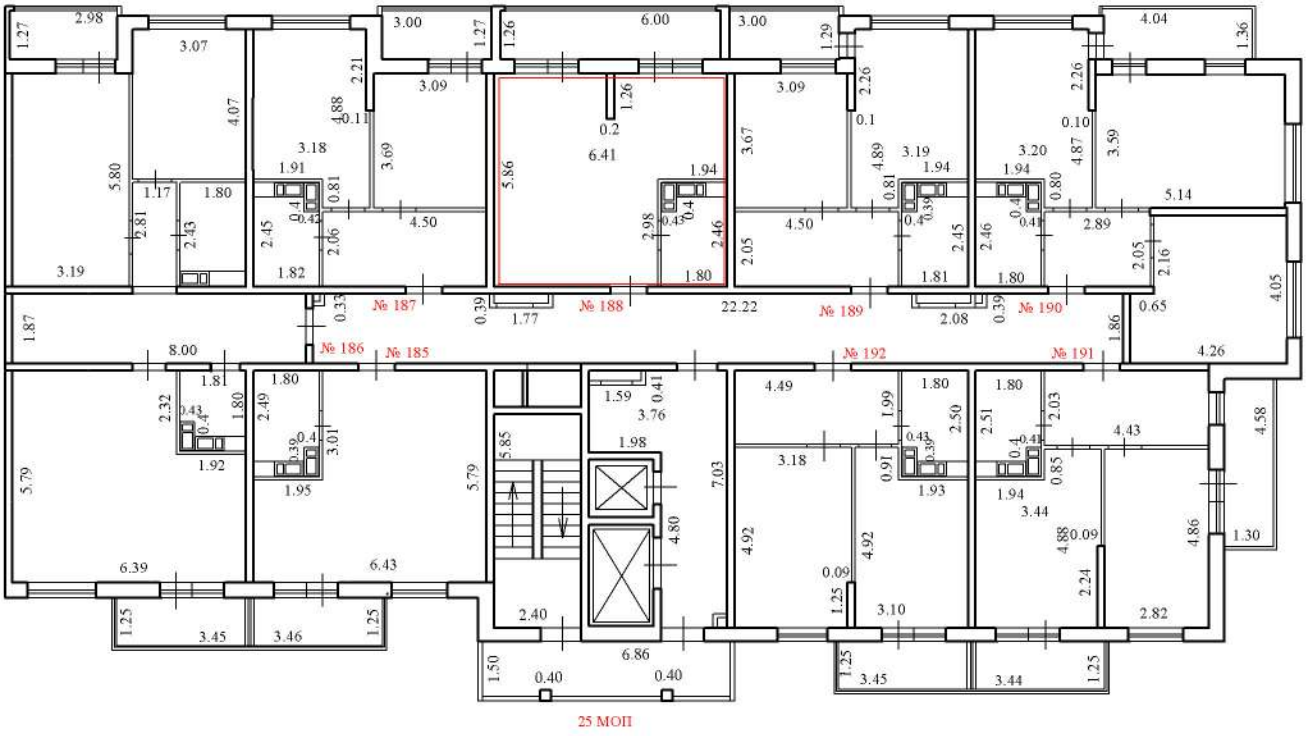

Условные обозначения:

№ 188 - номер помещения

3.55 - линейный размер (м)

- стены, перегородки

- стена с окном и дверью

- лестничная клетка с лифтом

25 МОП - номер помещения

- лоджия

Масштаб 1:200

План этажа (части этажа), План здания (сооружения), План части здания (сооружения)

12 этаж

2 подъезд

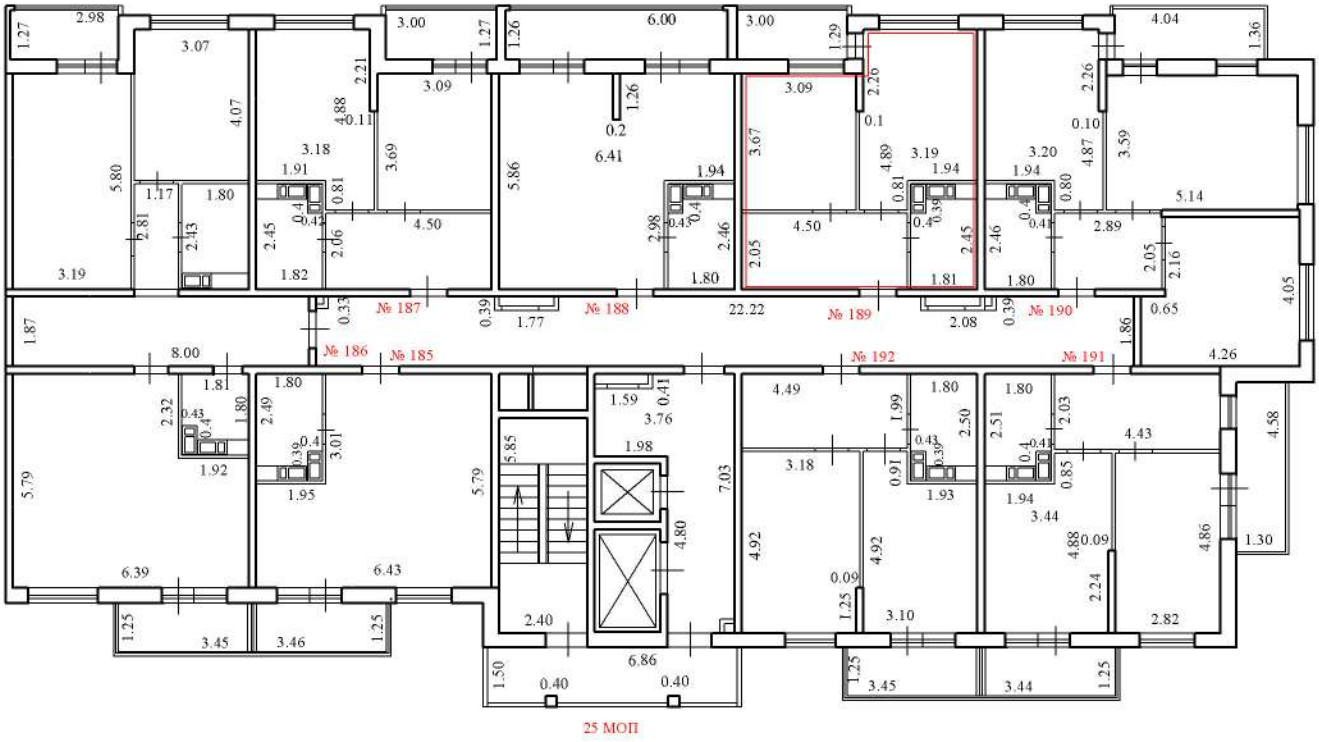

Условные обозначения:

№ 189 - номер помещения

3.55 - линейный размер (м)

- стены, перегородки

- стена с окном и дверью

- лестничная клетка с лифтом

25 МОП - номер помещения

- лоджия

Масштаб 1:200

План этажа (части этажа), План здания (сооружения), План части здания (сооружения)

12 этаж

2 подъезд

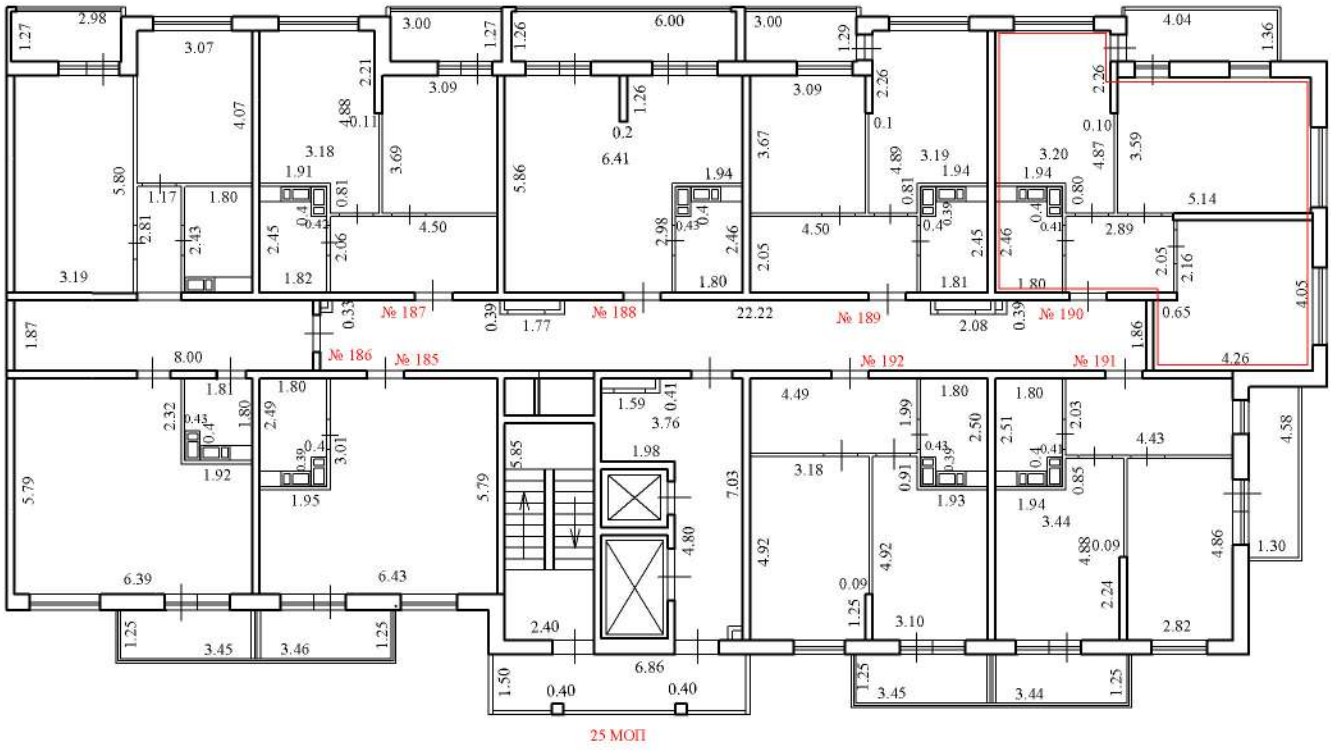

Условные обозначения:

№ 190 - номер помещения

3.55 - линейный размер (м)

- стены, перегородки

- стена с окном и дверью

- лестничная клетка с лифтом

25 МОП - номер помещения

- лоджия

Масштаб 1:200

План этажа (части этажа), План здания (сооружения), План части здания (сооружения)

12 этаж

2 подъезд

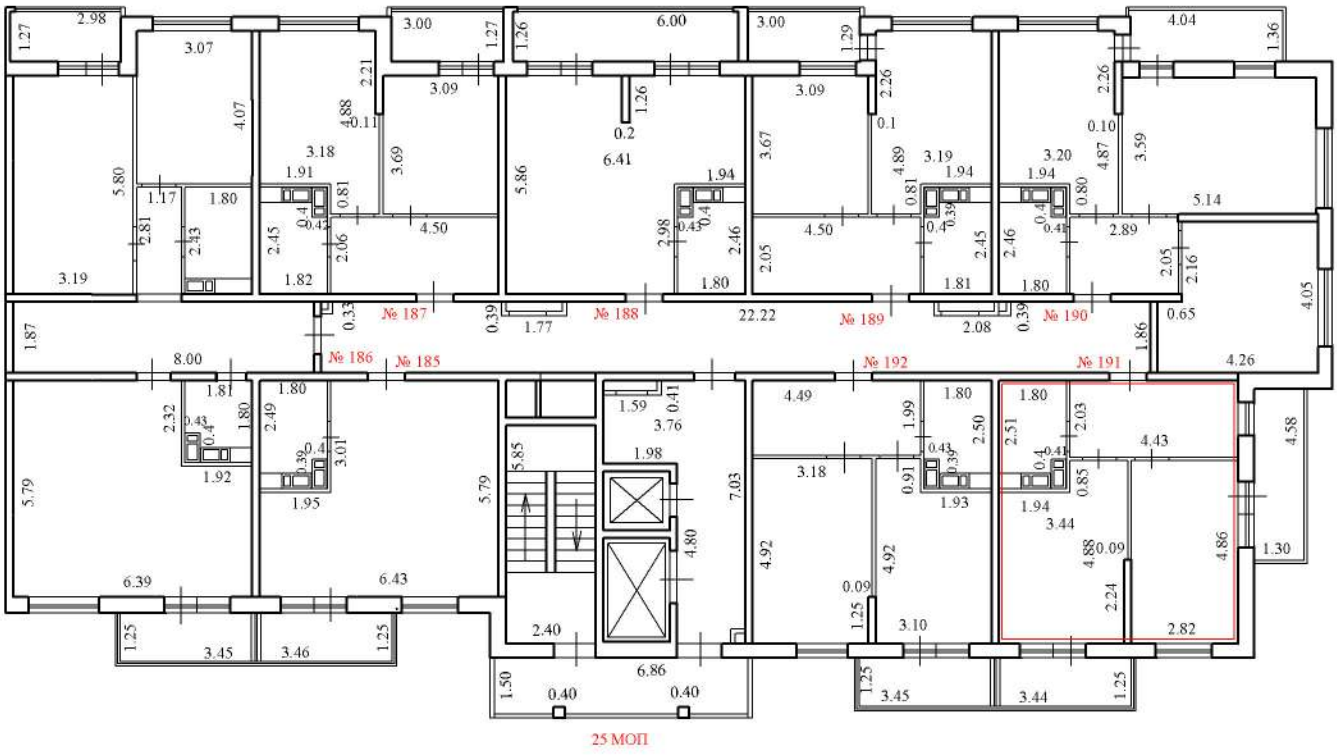

Условные обозначения:

№ 191 - номер помещения

3.55 - линейный размер (м)

- стены, перегородки

- стена с окном и дверью

- лестничная клетка с лифтом

25 МОП - номер помещения

- лоджия

Масштаб 1:200

План этажа (части этажа), План здания (сооружения), План части здания (сооружения)

12 этаж

2 подъезд

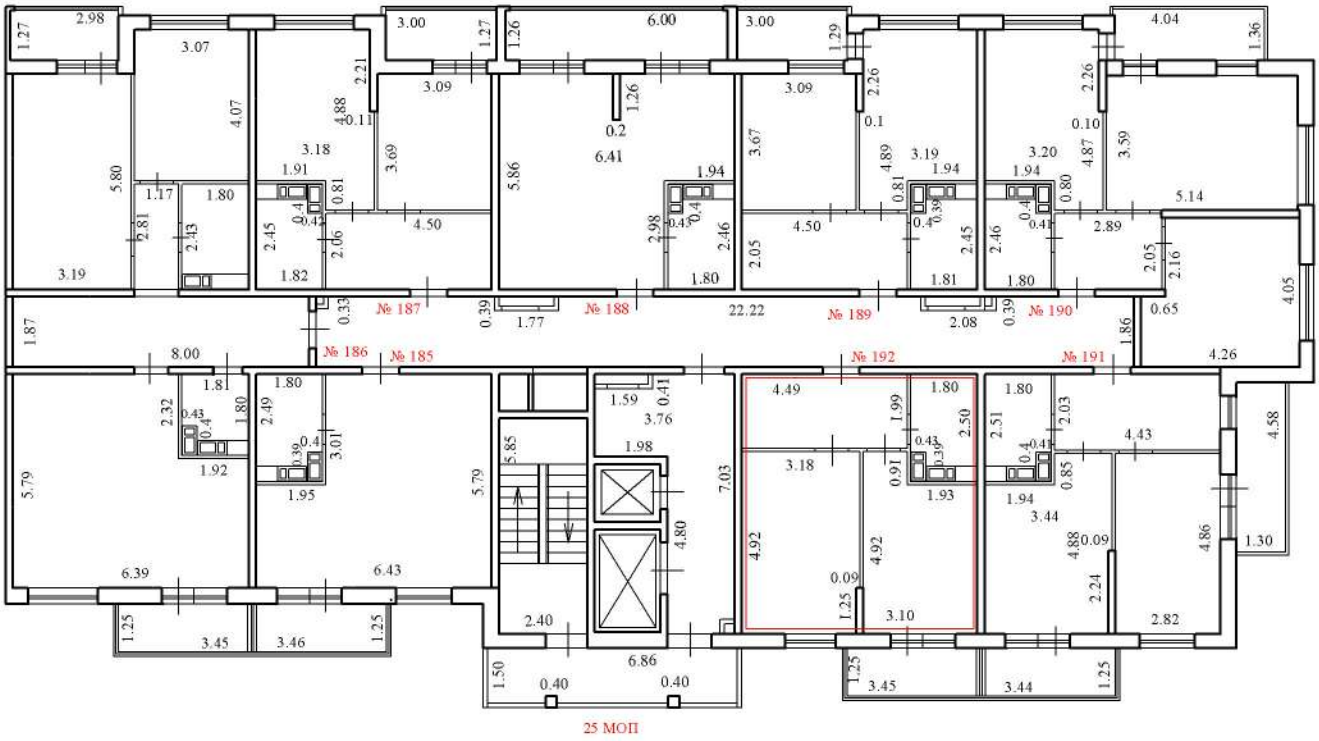

Условные обозначения:

№ 192 - номер помещения

3.55 - линейный размер (м)

- стены, перегородки

- стена с окном и дверью

- лестничная клетка с лифтом

25 МОП - номер помещения

- лоджия

Масштаб 1:200

План этажа (части этажа), План здания (сооружения), План части здания (сооружения)

13 этаж

2 подъезд

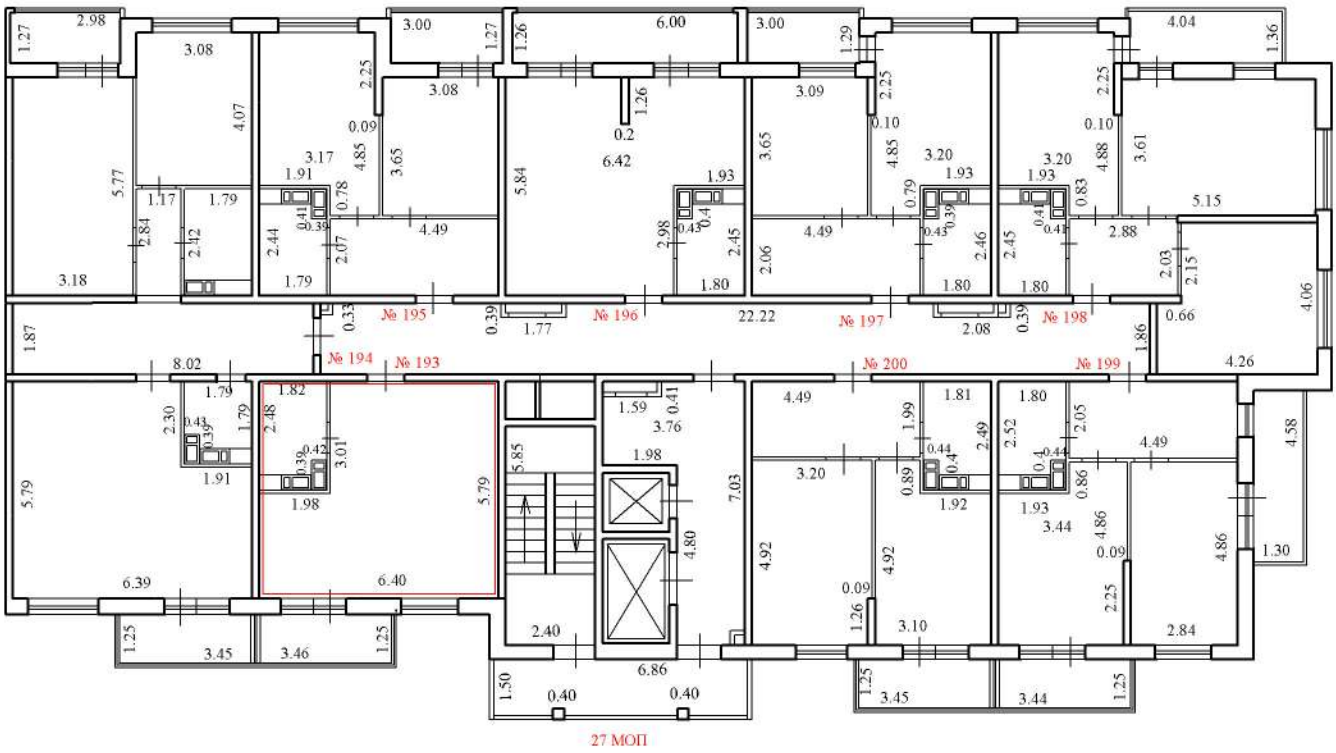

Условные обозначения:

№ 193 - номер помещения

3.55 - линейный размер (м)

- стены, перегородки

- стена с окном и дверью

- лестничная клетка с лифтом

27 МОП - номер помещения

- лоджия

Масштаб 1:200

План этажа (части этажа), План здания (сооружения), План части здания (сооружения)

13 этаж

2 подъезд

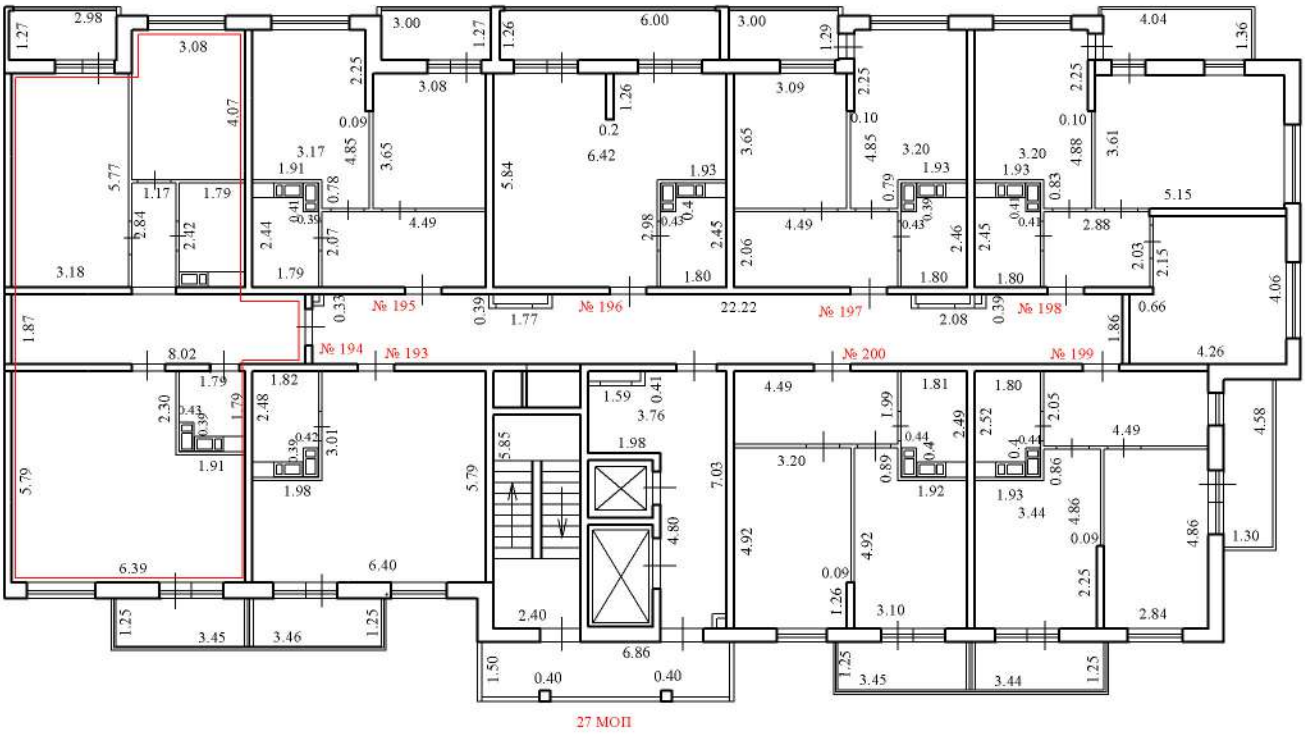

Условные обозначения:

№ 194 - номер помещения

3.55 - линейный размер (м)

- стены, перегородки

- стена с окном и дверью

- лестничная клетка с лифтом

27 МОП - номер помещения

- лоджия

Масштаб 1:200

План этажа (части этажа), План здания (сооружения), План части здания (сооружения)

13 этаж

2 подъезд

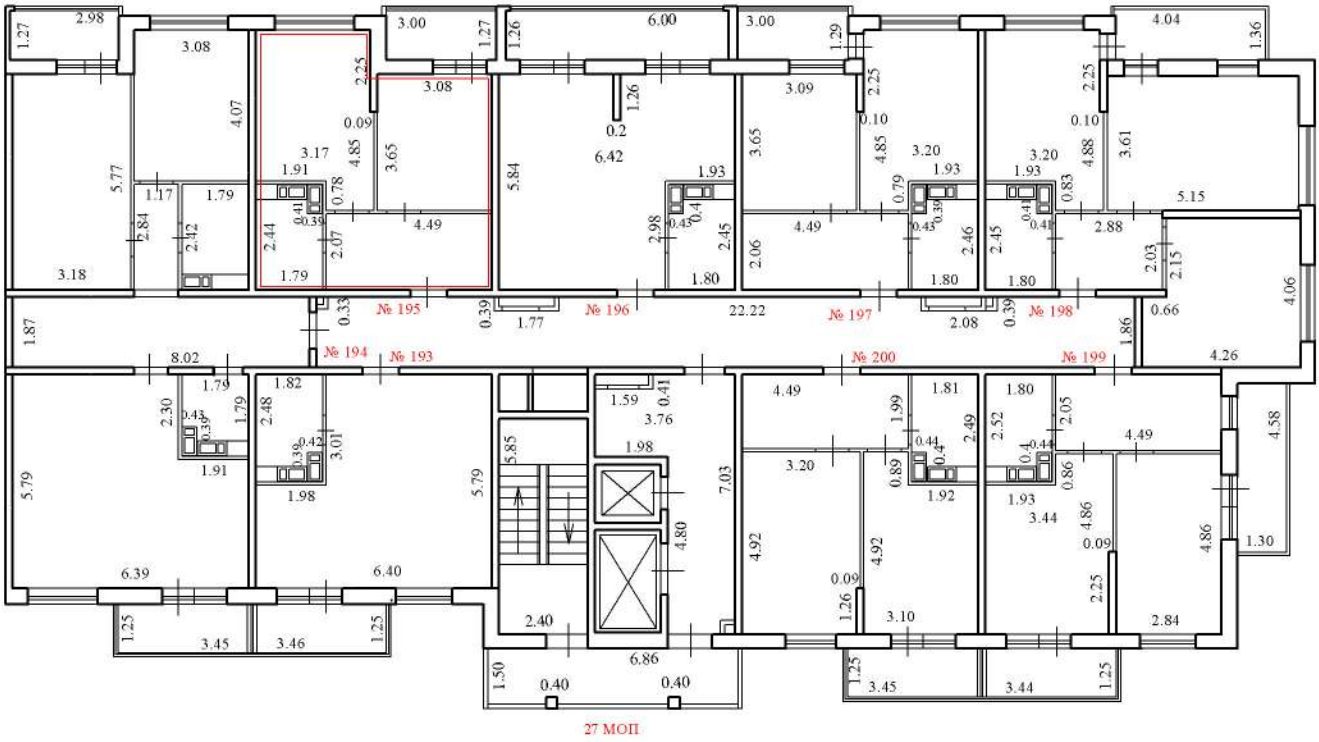

Условные обозначения:

№ 195 - номер помещения

3.55 - линейный размер (м)

- стены, перегородки

- стена с окном и дверью

- лестничная клетка с лифтом

27 МОП - номер помещения

- лоджия

Масштаб 1:200

План этажа (части этажа), План здания (сооружения), План части здания (сооружения)

13 этаж

2 подъезд

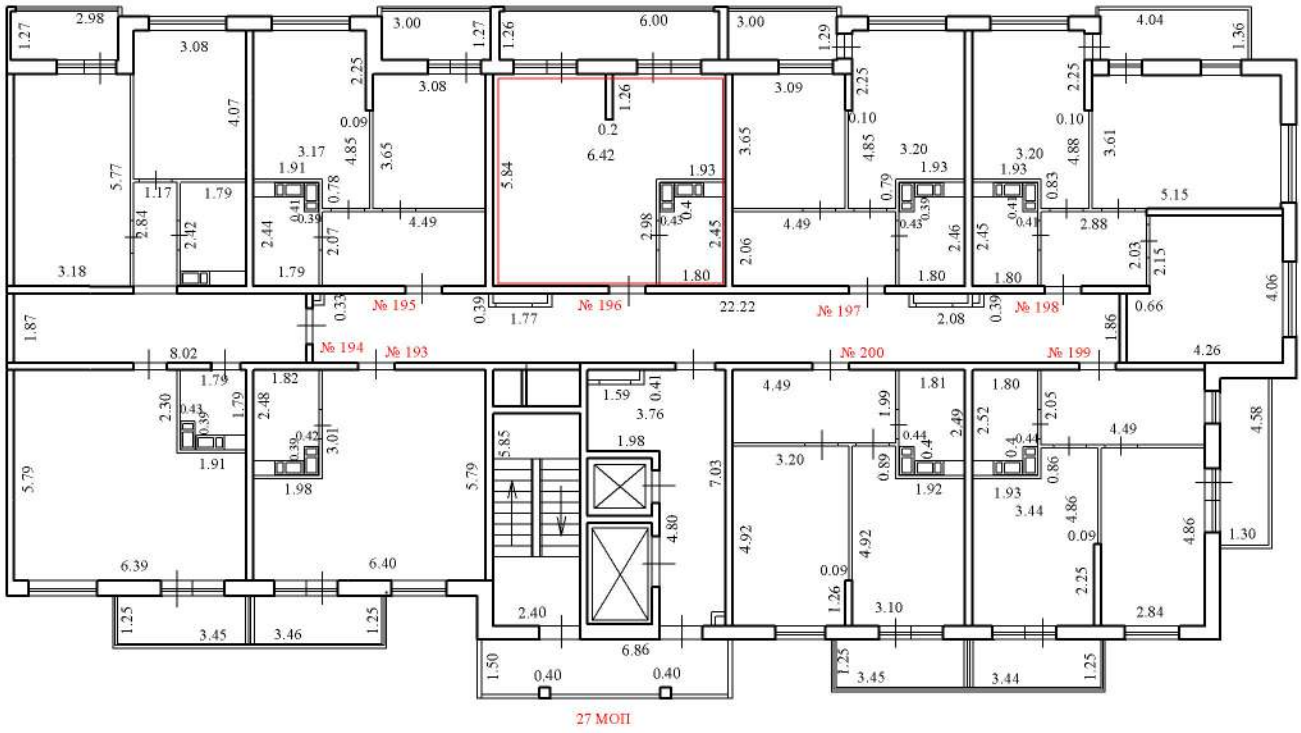

Условные обозначения:

№ 196 - номер помещения

3.55 - линейный размер (м)

- стены, перегородки

- стена с окном и дверью

- лестничная клетка с лифтом

27 МОП - номер помещения

- лоджия

Масштаб 1:200

План этажа (части этажа), План здания (сооружения), План части здания (сооружения)

13 этаж

2 подъезд

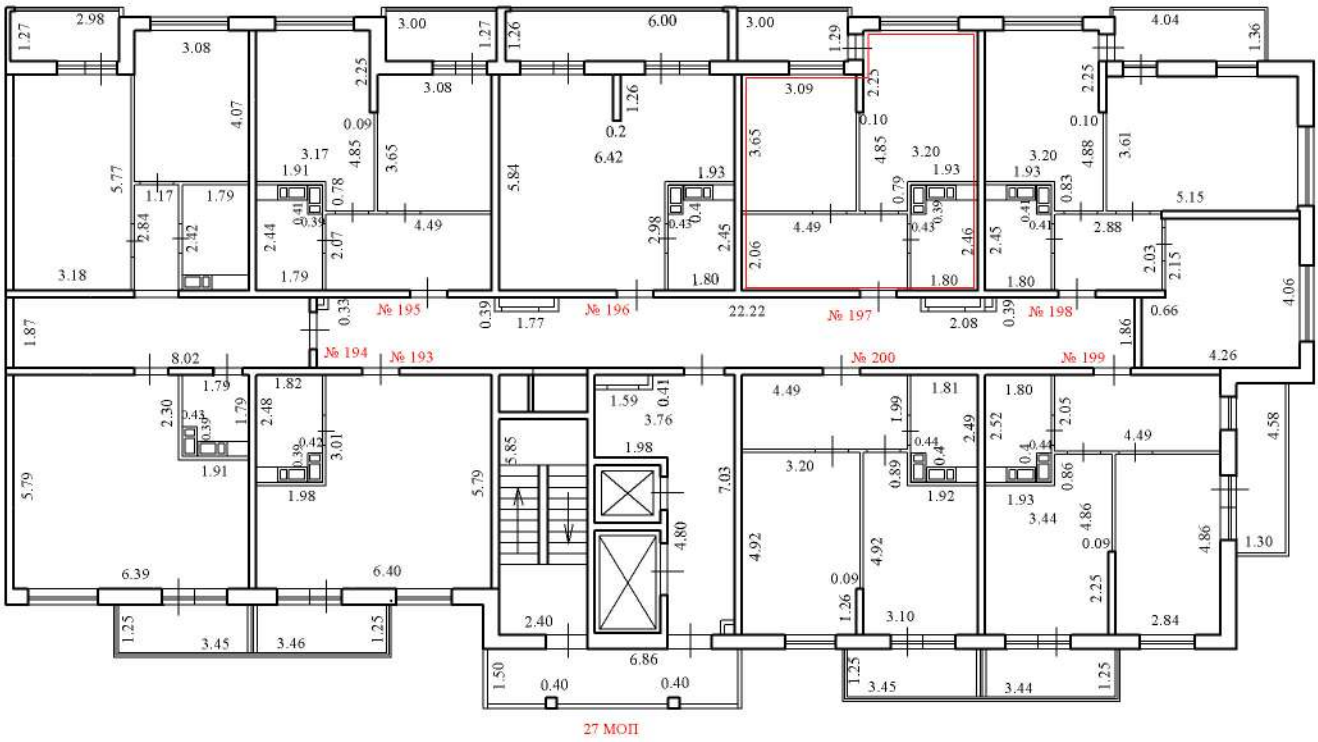

Условные обозначения:

№ 197 - номер помещения

3.55 - линейный размер (м)

- стены, перегородки

- стена с окном и дверью

- лестничная клетка с лифтом

27 МОП - номер помещения

- лоджия

Масштаб 1:200

План этажа (части этажа), План здания (сооружения), План части здания (сооружения)

13 этаж

2 подъезд

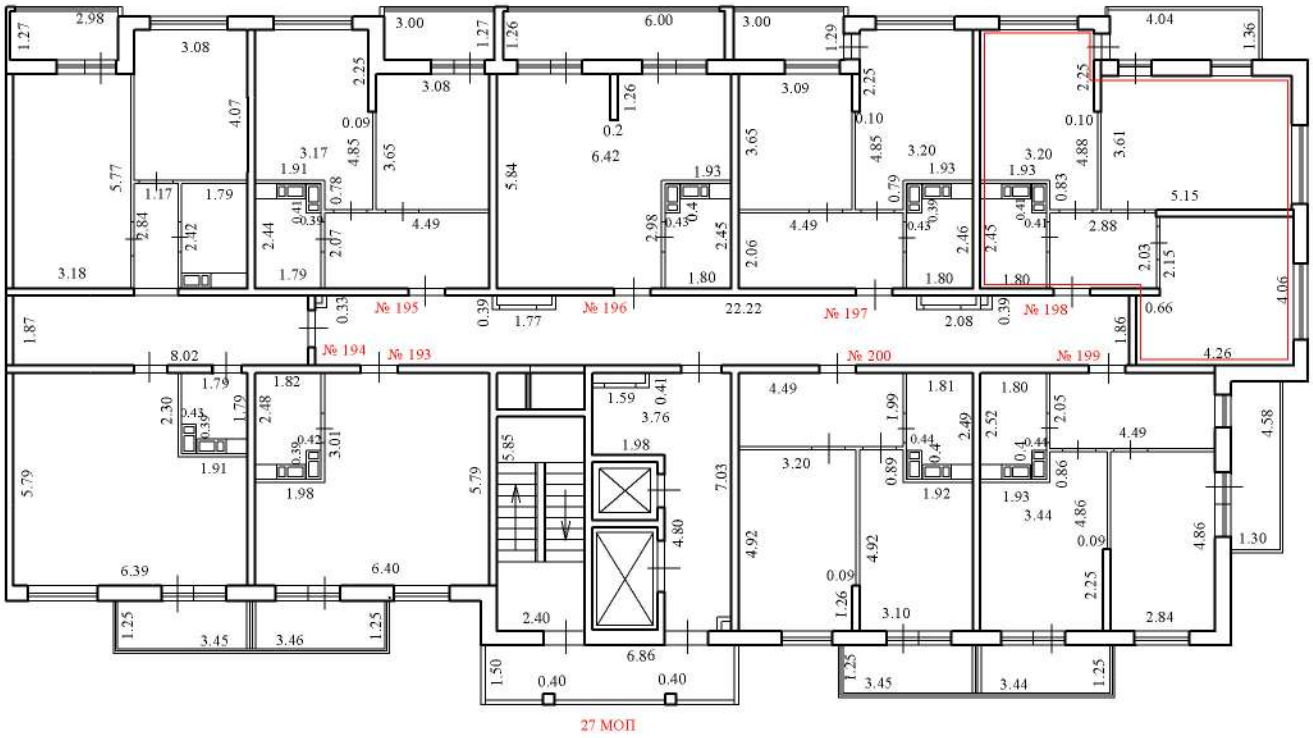

Условные обозначения:

№ 198 - номер помещения

3.55 - линейный размер (м)

- стены, перегородки

- стена с окном и дверью

- лестничная клетка с лифтом

27 МОП - номер помещения

- лоджия

Масштаб 1:200

План этажа (части этажа), План здания (сооружения), План части здания (сооружения)

13 этаж

2 подъезд

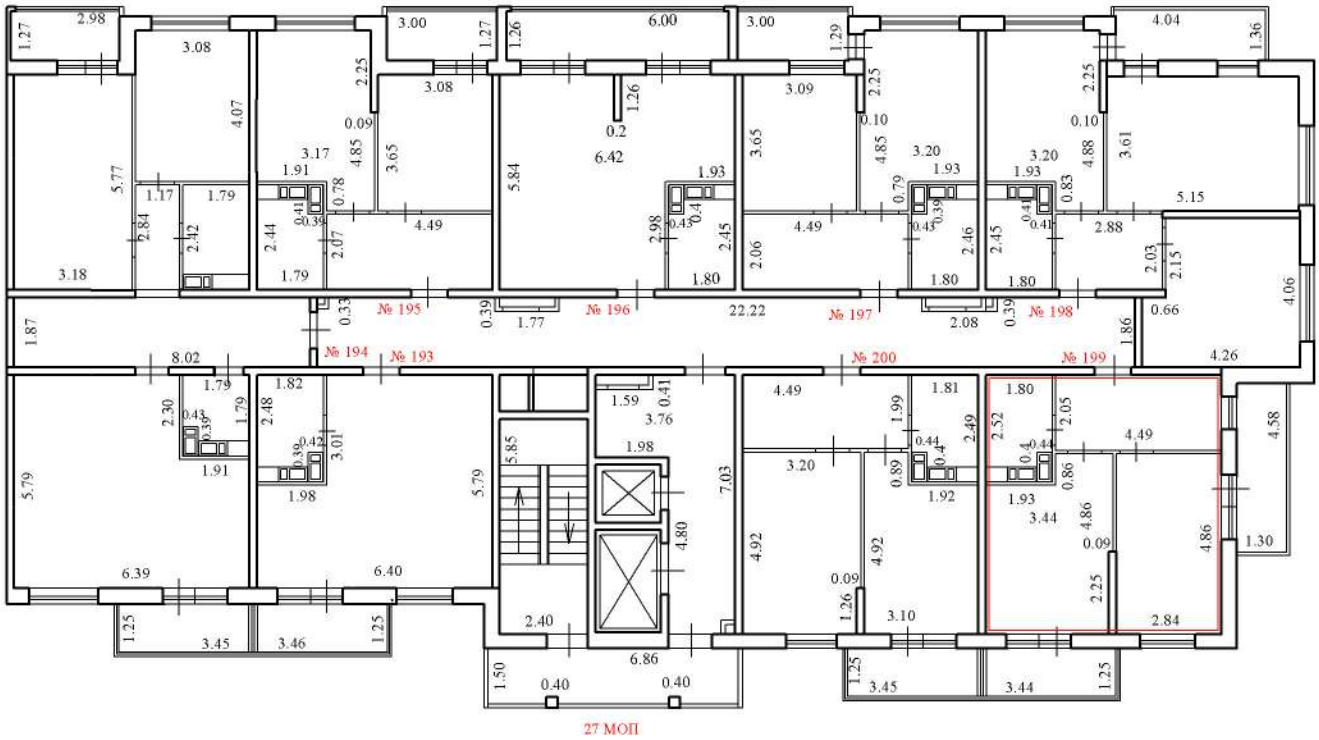

Условные обозначения:

№ 199 - номер помещения

3.55 - линейный размер (м)

- стены, перегородки

- стена с окном и дверью

- лестничная клетка с лифтом

27 МОП - номер помещения

- лоджия

Масштаб 1:200

План этажа (части этажа), План здания (сооружения), План части здания (сооружения)

13 этаж

2 подъезд

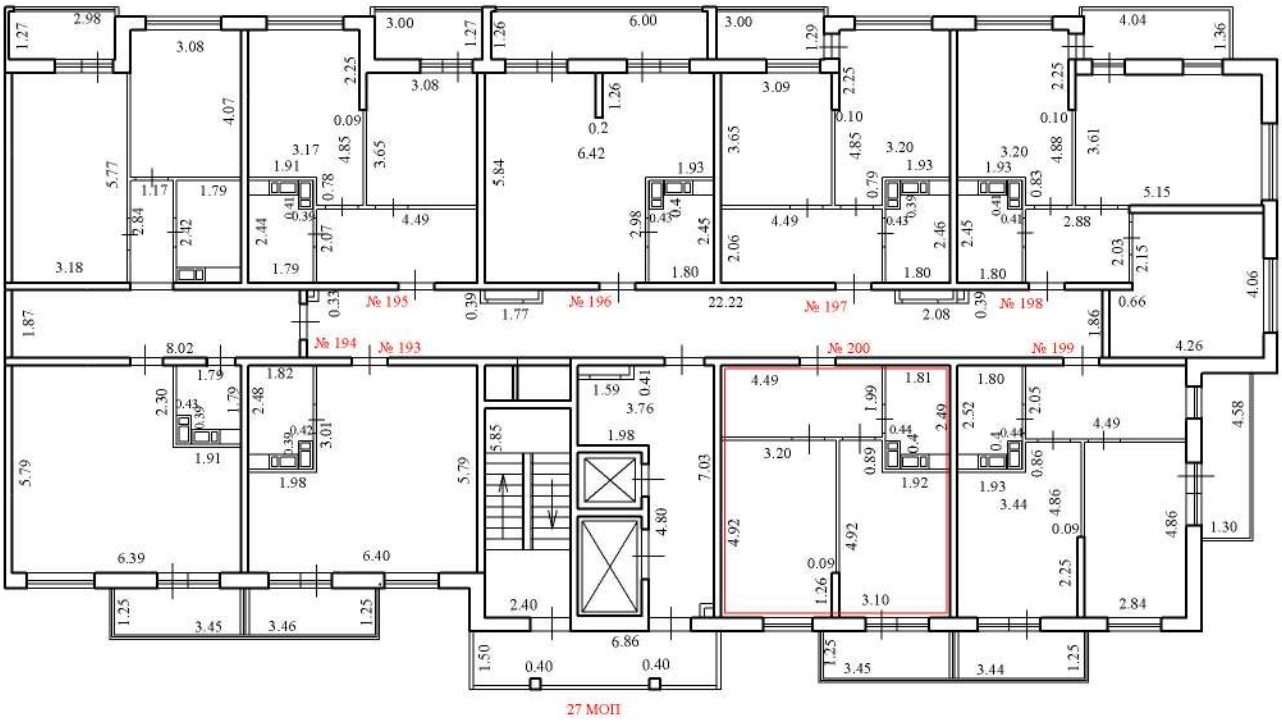

Условные обозначения:

№ 200 - номер помещения

3.55 - линейный размер (м)

- стены, перегородки

- стена с окном и дверью

- лестничная клетка с лифтом

27 МОП - номер помещения

- лоджия

Масштаб 1:200

План этажа (части этажа), План здания (сооружения), План части здания (сооружения)

14 этаж

2 подъезд

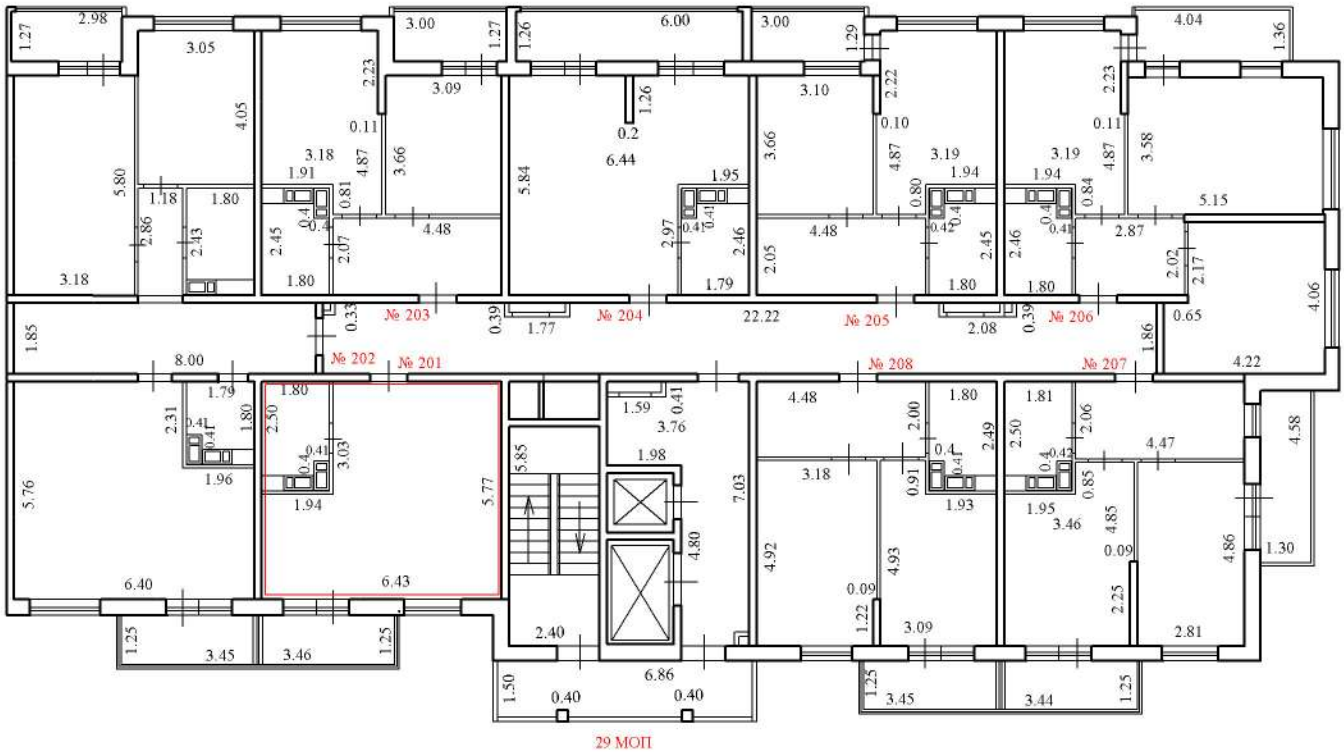

Условные обозначения:

№ 201 - номер помещения

3.55 - линейный размер (м)

- стены, перегородки

- стена с окном и дверью

- лестничная клетка с лифтом

29 МОП - номер помещения

- лоджия

Масштаб 1:200

План этажа (части этажа), План здания (сооружения), План части здания (сооружения)

14 этаж

2 подъезд

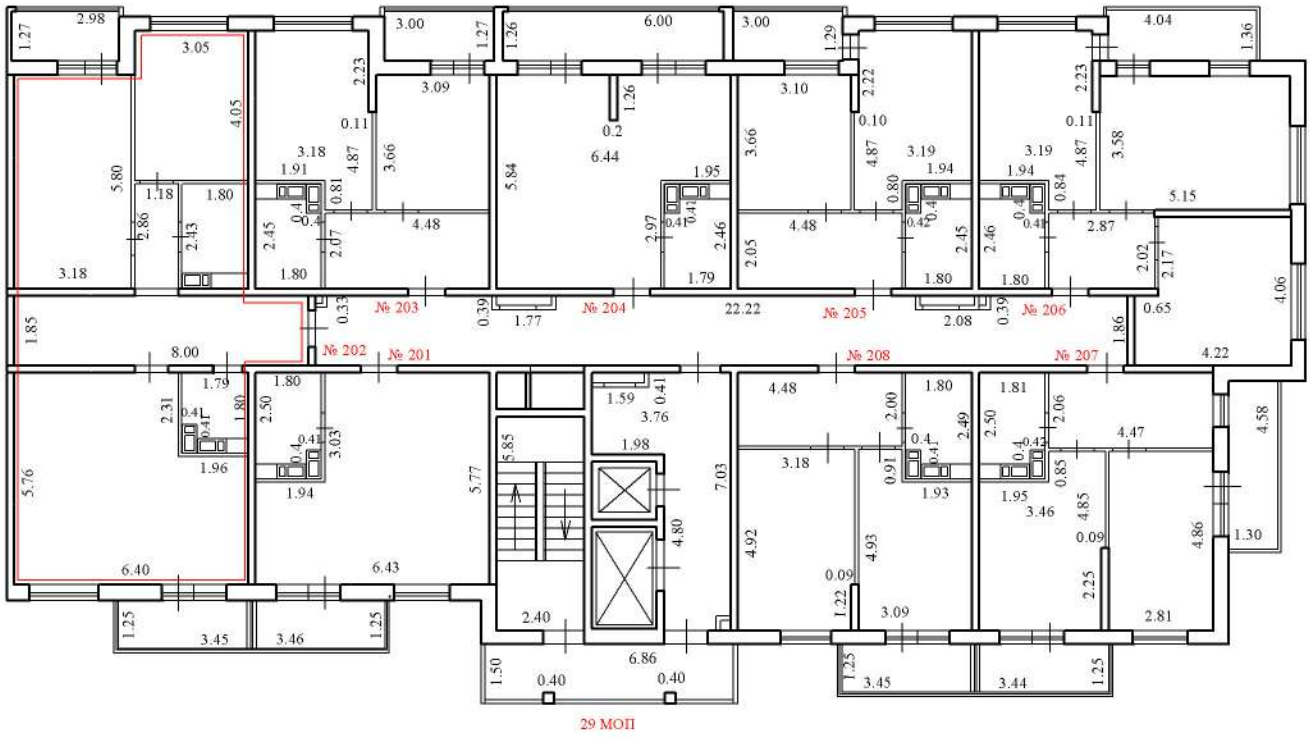

Условные обозначения:

№ 202 - номер помещения

3.55 - линейный размер (м)

- стены, перегородки

- стена с окном и дверью

- лестничная клетка с лифтом

29 МОП - номер помещения

- лоджия

Масштаб 1:200

План этажа (части этажа), План здания (сооружения), План части здания (сооружения)

14 этаж

2 подъезд

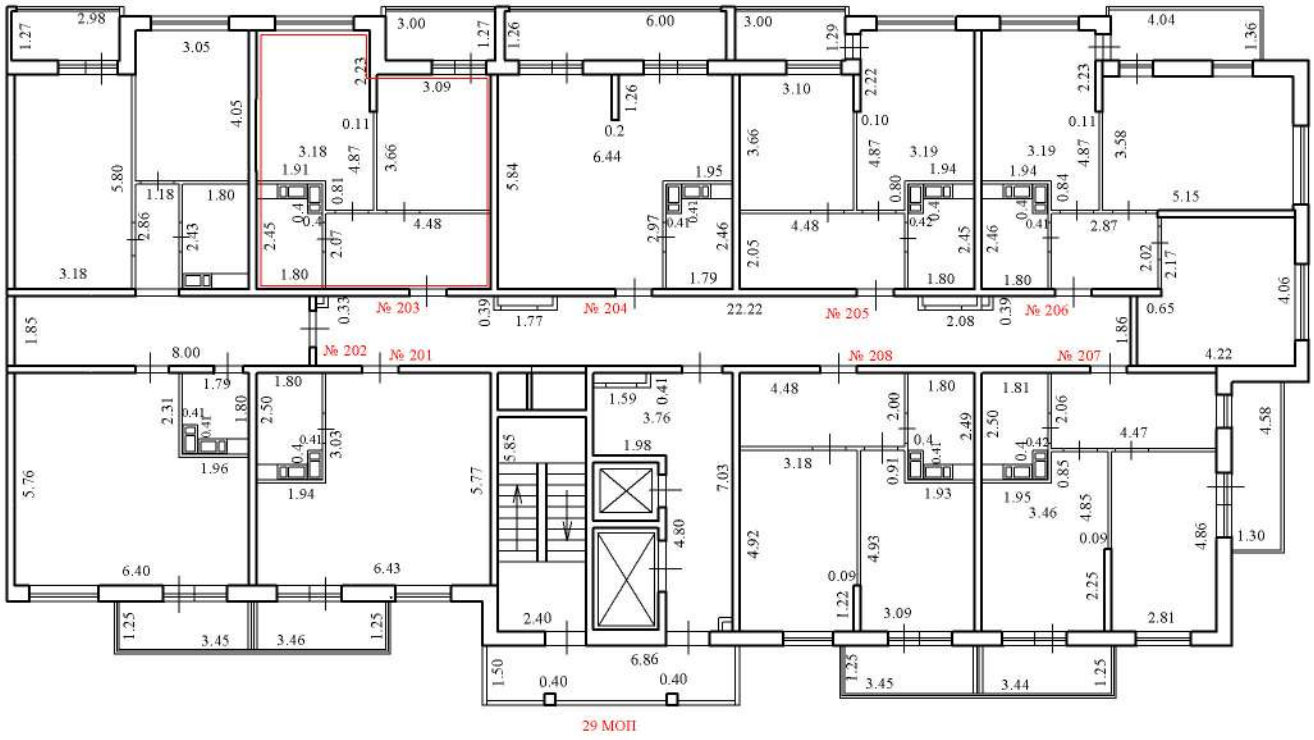

Условные обозначения:

№ 203 - номер помещения

3.55 - линейный размер (м)

- стены, перегородки

- стена с окном и дверью

- лестничная клетка с лифтом

29 МОП - номер помещения

- лоджия

Масштаб 1:200

План этажа (части этажа), План здания (сооружения), План части здания (сооружения)

14 этаж

2 подъезд

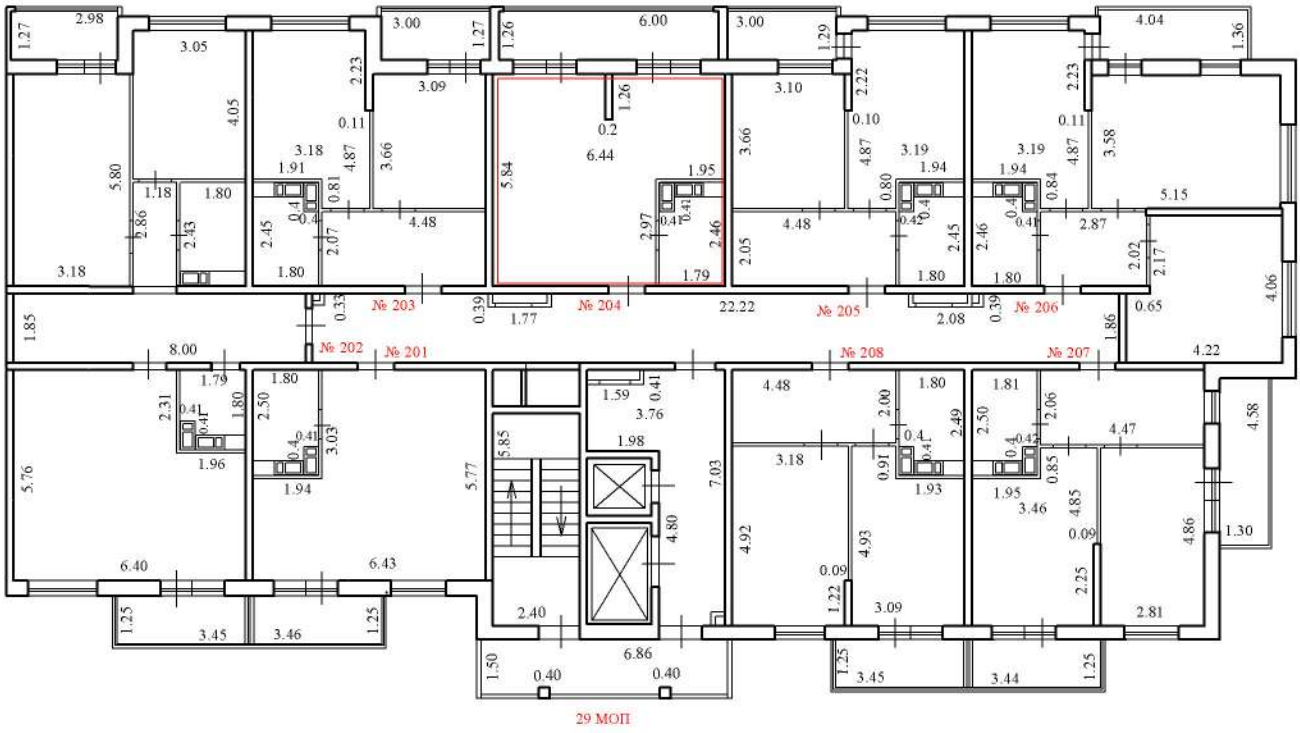

Условные обозначения:

№ 204 - номер помещения

3.55 - линейный размер (м)

- стены, перегородки

- стена с окном и дверью

- лестничная клетка с лифтом

29 МОП - номер помещения

- лоджия

Масштаб 1:200

План этажа (части этажа), План здания (сооружения), План части здания (сооружения)

14 этаж

2 подъезд

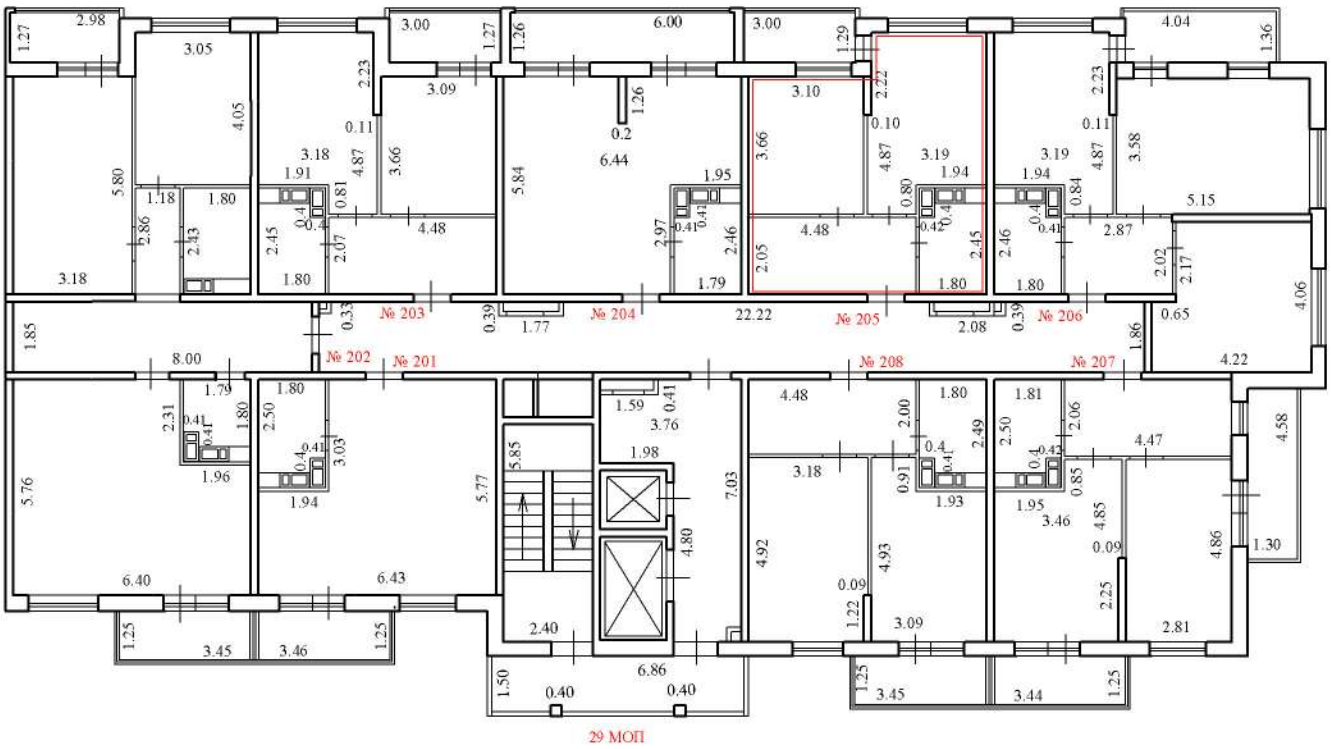

Условные обозначения:

№ 205 - номер помещения

3.55 - линейный размер (м)

- стены, перегородки

- стена с окном и дверью

- лестничная клетка с лифтом

29 МОП - номер помещения

- лоджия

Масштаб 1:200

План этажа (части этажа), План здания (сооружения), План части здания (сооружения)

14 этаж

2 подъезд

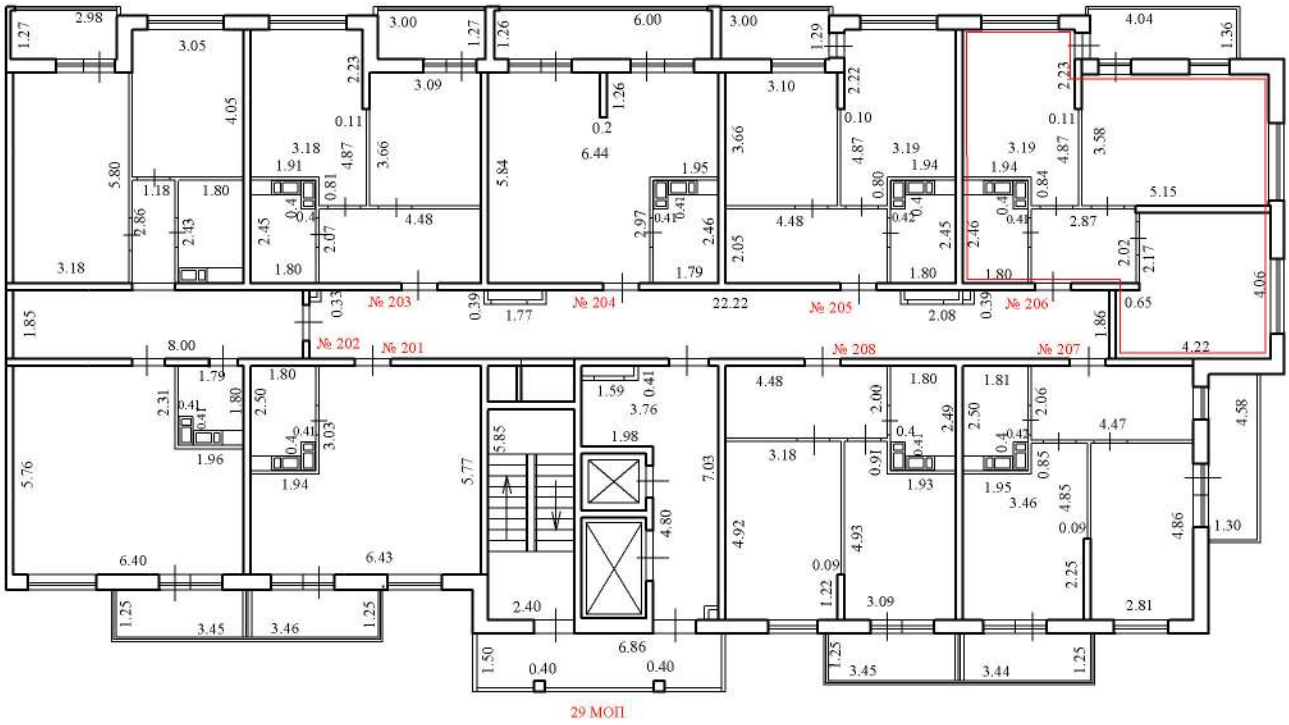

Условные обозначения:

№ 206 - номер помещения

3.55 - линейный размер (м)

- стены, перегородки

- стена с окном и дверью

- лестничная клетка с лифтом

29 МОП - номер помещения

- лоджия

Масштаб 1:200

План этажа (части этажа), План здания (сооружения), План части здания (сооружения)

14 этаж

2 подъезд

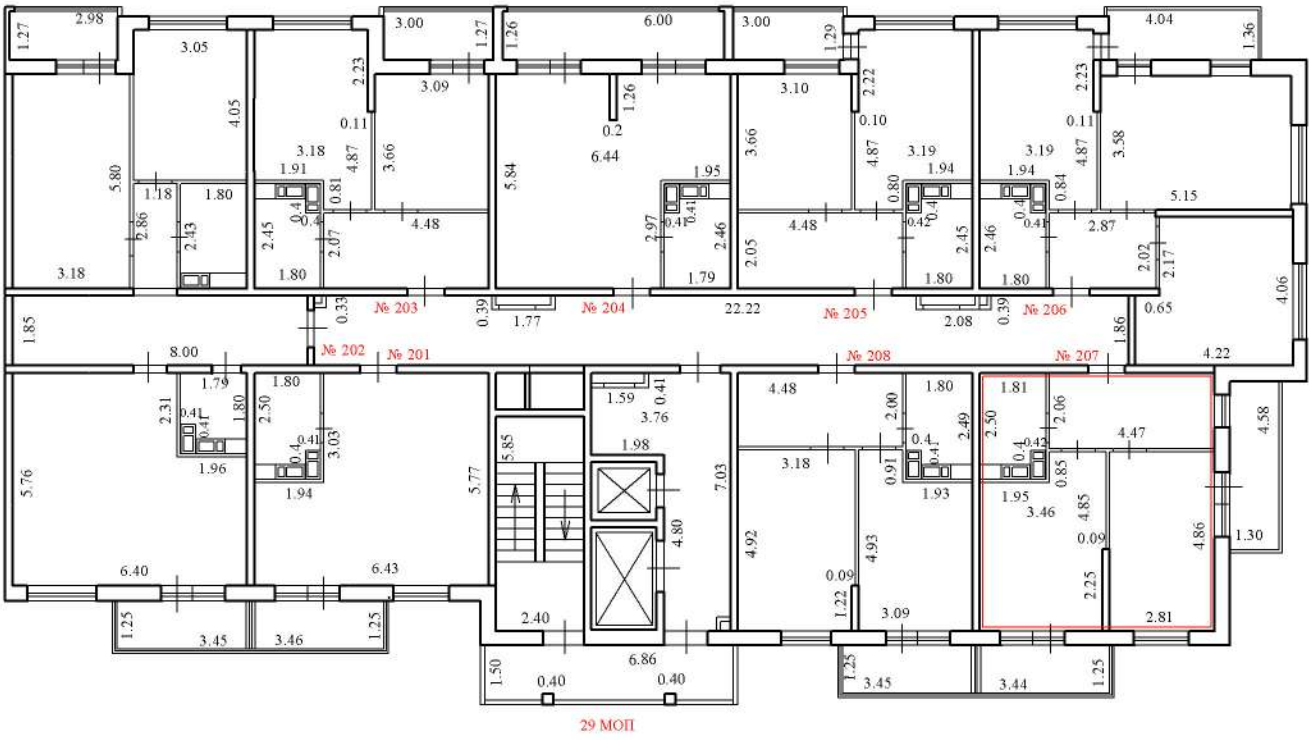

Условные обозначения:

№ 207 - номер помещения

3.55 - линейный размер (м)

- стены, перегородки

- стена с окном и дверью

- лестничная клетка с лифтом

29 МОП - номер помещения

- лоджия

Масштаб 1:200

План этажа (части этажа), План здания (сооружения), План части здания (сооружения)

14 этаж

2 подъезд

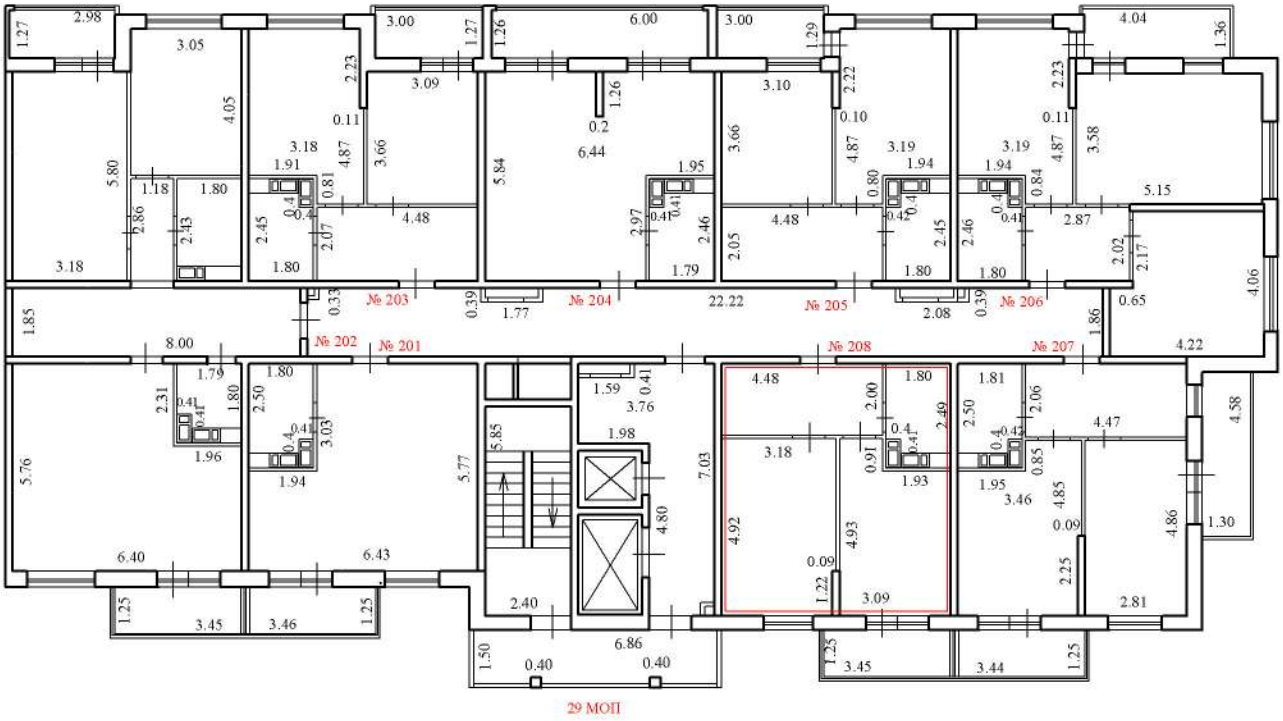

Условные обозначения:

№ 208 - номер помещения

3.55 - линейный размер (м)

- стены, перегородки

- стена с окном и дверью

- лестничная клетка с лифтом

29 МОП - номер помещения

- лоджия

Масштаб 1:200

План этажа (части этажа), План здания (сооружения), План части здания (сооружения)

15 этаж

2 подъезд

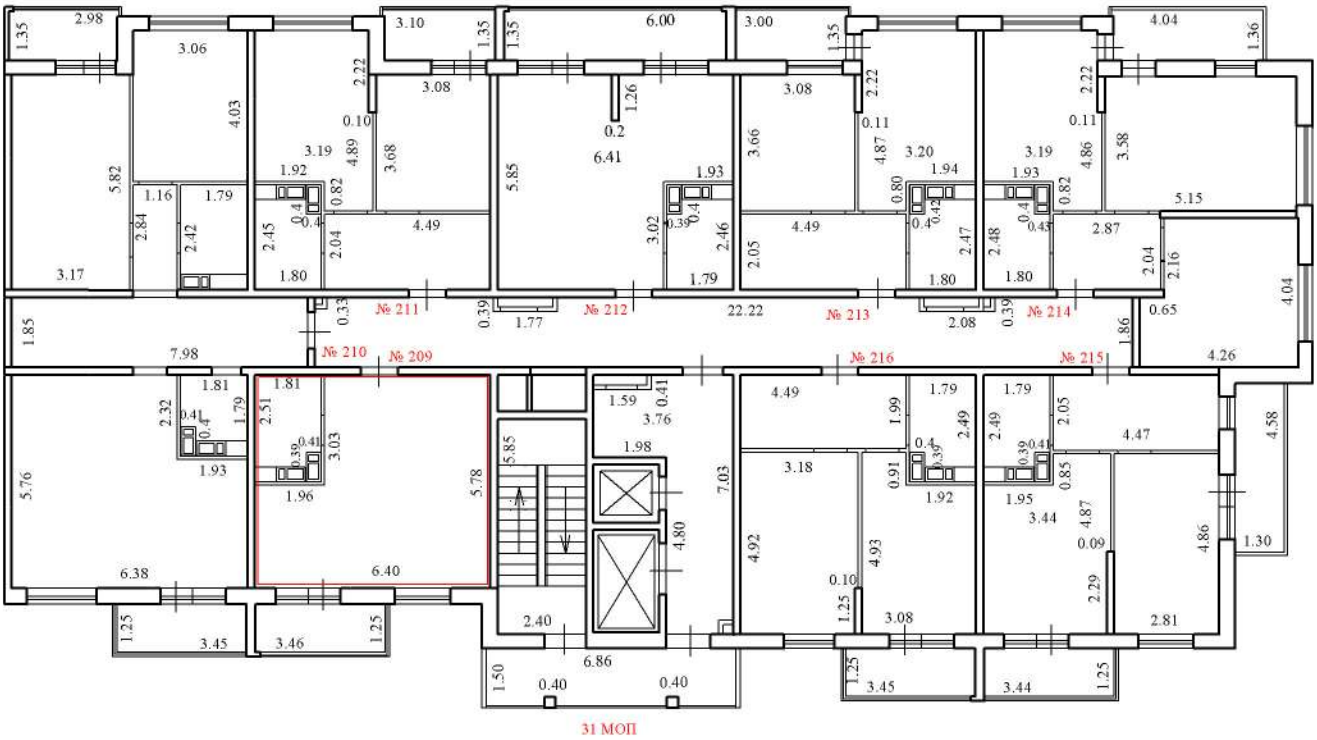

Условные обозначения:

№ 209 - номер помещения

3.55 - линейный размер (м)

- стены, перегородки

- стена с окном и дверью

- лестничная клетка с лифтом

31 МОП - номер помещения

- лоджия

Масштаб 1:200

План этажа (части этажа), План здания (сооружения), План части здания (сооружения)

15 этаж

2 подъезд

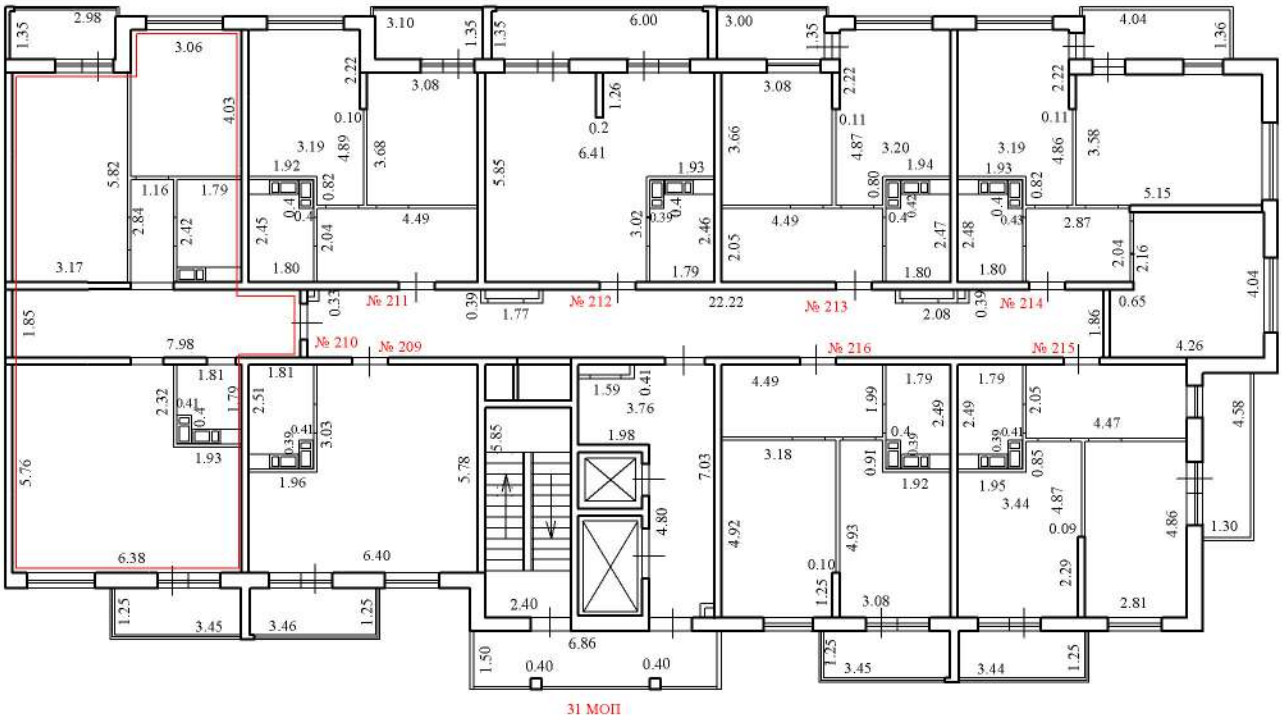

Условные обозначения:

№ 210 - номер помещения

3.55 - линейный размер (м)

- стены, перегородки

- стена с окном и дверью

- лестничная клетка с лифтом

31 МОП - номер помещения

- лоджия

Масштаб 1:200

План этажа (части этажа), План здания (сооружения), План части здания (сооружения)

15 этаж

2 подъезд

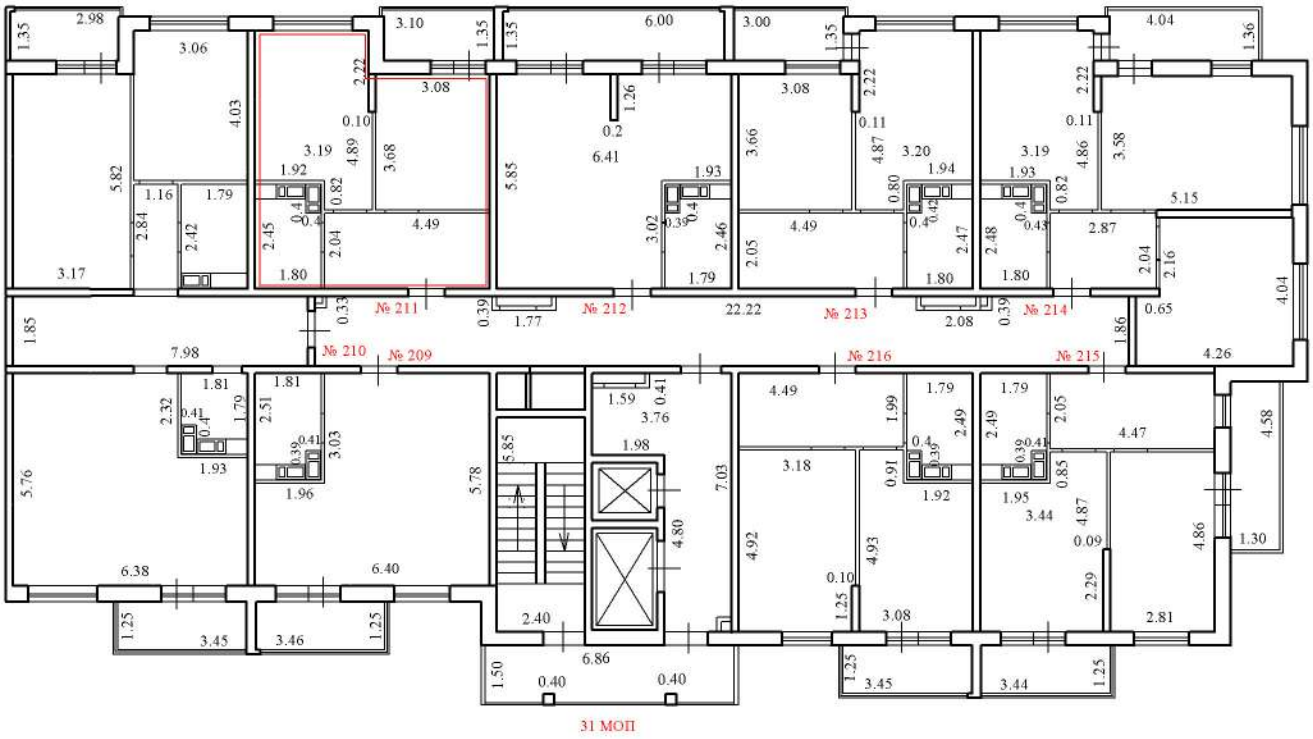

Условные обозначения:

№ 211 - номер помещения

3.55 - линейный размер (м)

- стены, перегородки

- стена с окном и дверью

- лестничная клетка с лифтом

31 МОП - номер помещения

- лоджия

Масштаб 1:200

План этажа (части этажа), План здания (сооружения), План части здания (сооружения)

15 этаж

2 подъезд

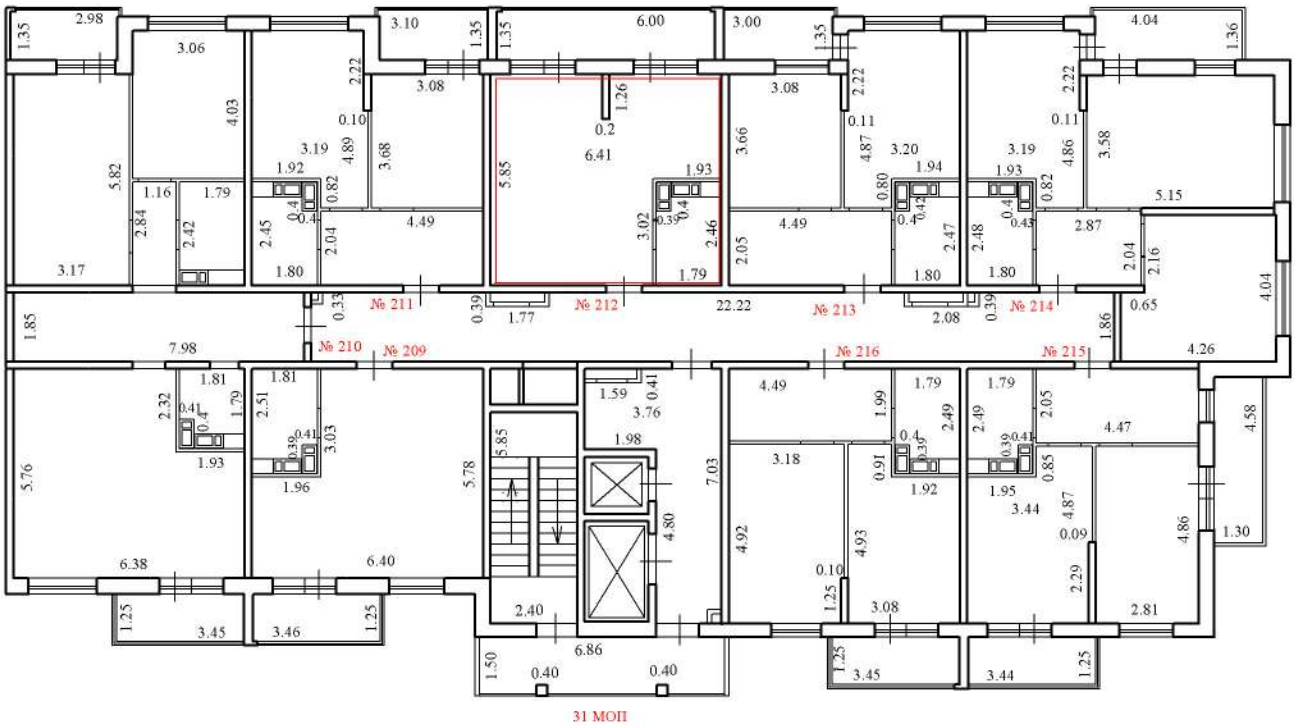

Условные обозначения:

№ 212 - номер помещения

3.55 - линейный размер (м)

- стены, перегородки

- стена с окном и дверью

- лестничная клетка с лифтом

31 МОП - номер помещения

- лоджия

Масштаб 1:200

План этажа (части этажа), План здания (сооружения), План части здания (сооружения)

15 этаж

2 подъезд

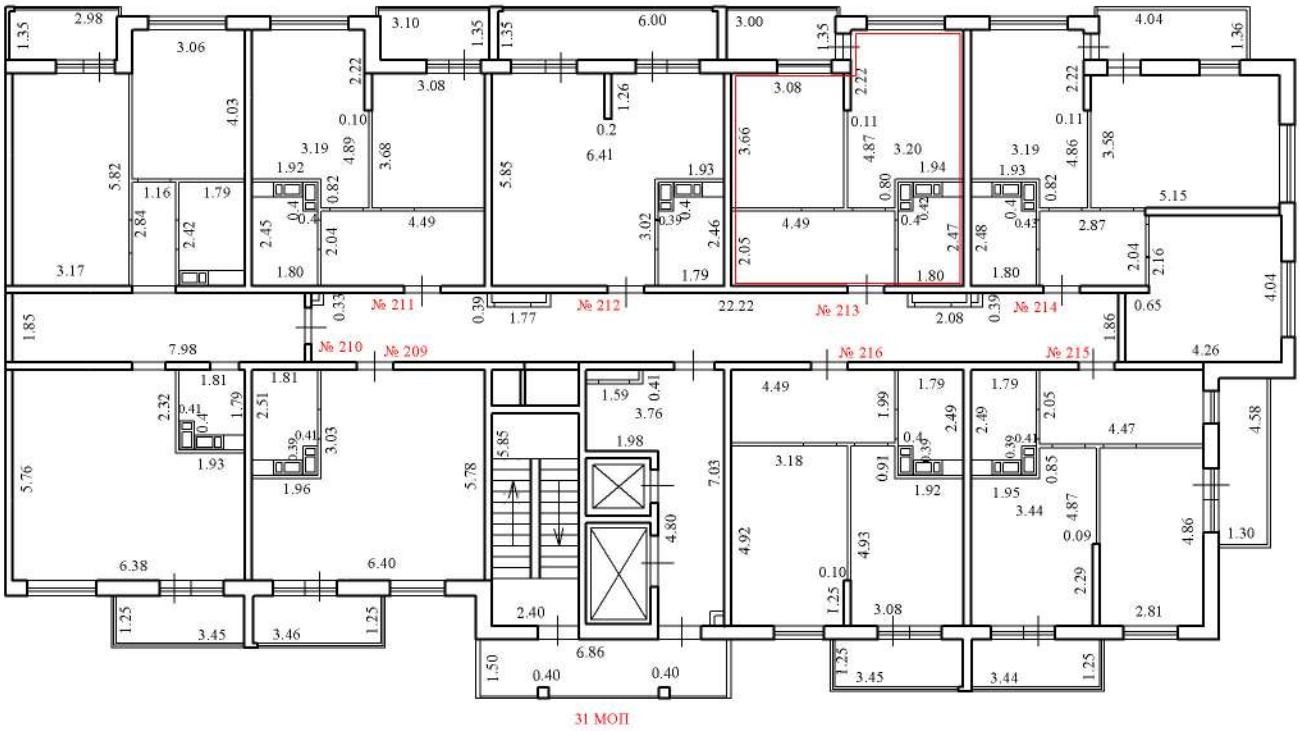

Условные обозначения:

№ 213 - номер помещения

3.55 - линейный размер (м)

- стены, перегородки

- стена с окном и дверью

- лестничная клетка с лифтом

31 МОП - номер помещения

- лоджия

Масштаб 1:200

План этажа (части этажа), План здания (сооружения), План части здания (сооружения)

15 этаж

2 подъезд

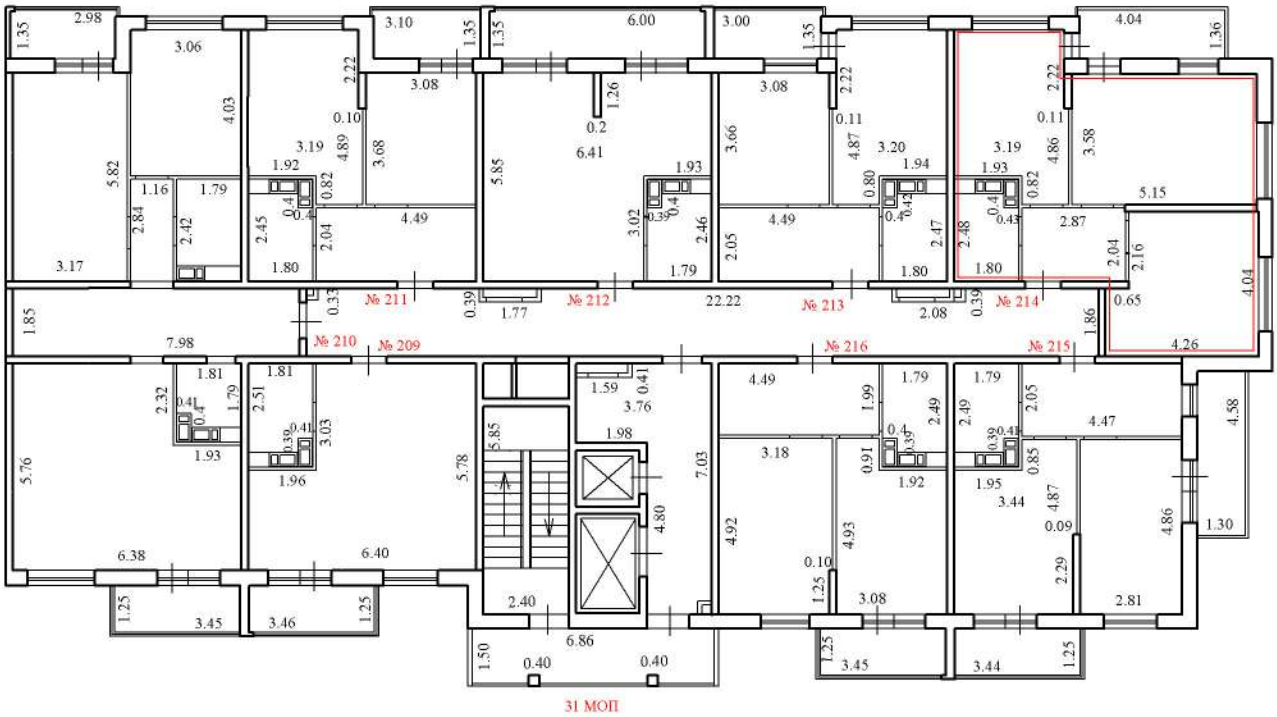

Условные обозначения:

№ 214 - номер помещения

3.55 - линейный размер (м)

- стены, перегородки

- стена с окном и дверью

- лестничная клетка с лифтом

31 МОП - номер помещения

- лоджия

Масштаб 1:200

План этажа (части этажа), План здания (сооружения), План части здания (сооружения)

15 этаж

2 подъезд

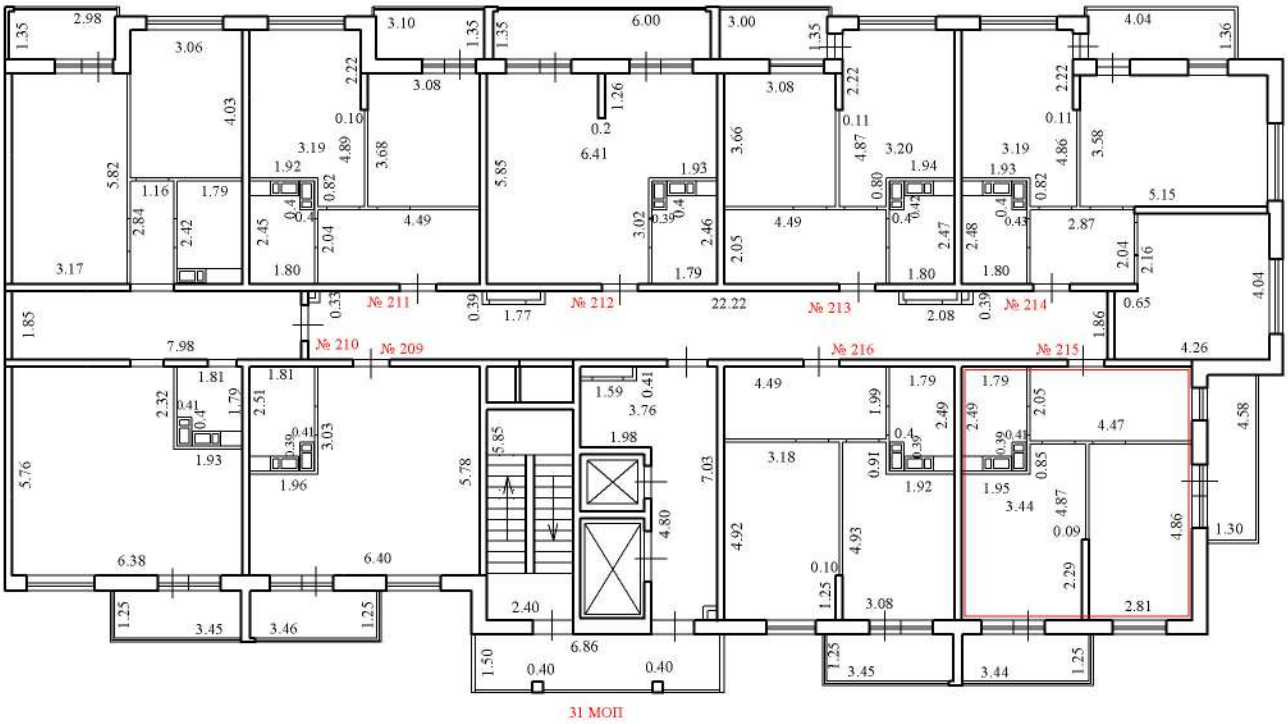

Условные обозначения:

№ 215 - номер помещения

3.55 - линейный размер (м)

- стены, перегородки

- стена с окном и дверью

- лестничная клетка с лифтом

31 МОП - номер помещения

- лоджия

Масштаб 1:200

План этажа (части этажа), План здания (сооружения), План части здания (сооружения)

15 этаж

2 подъезд

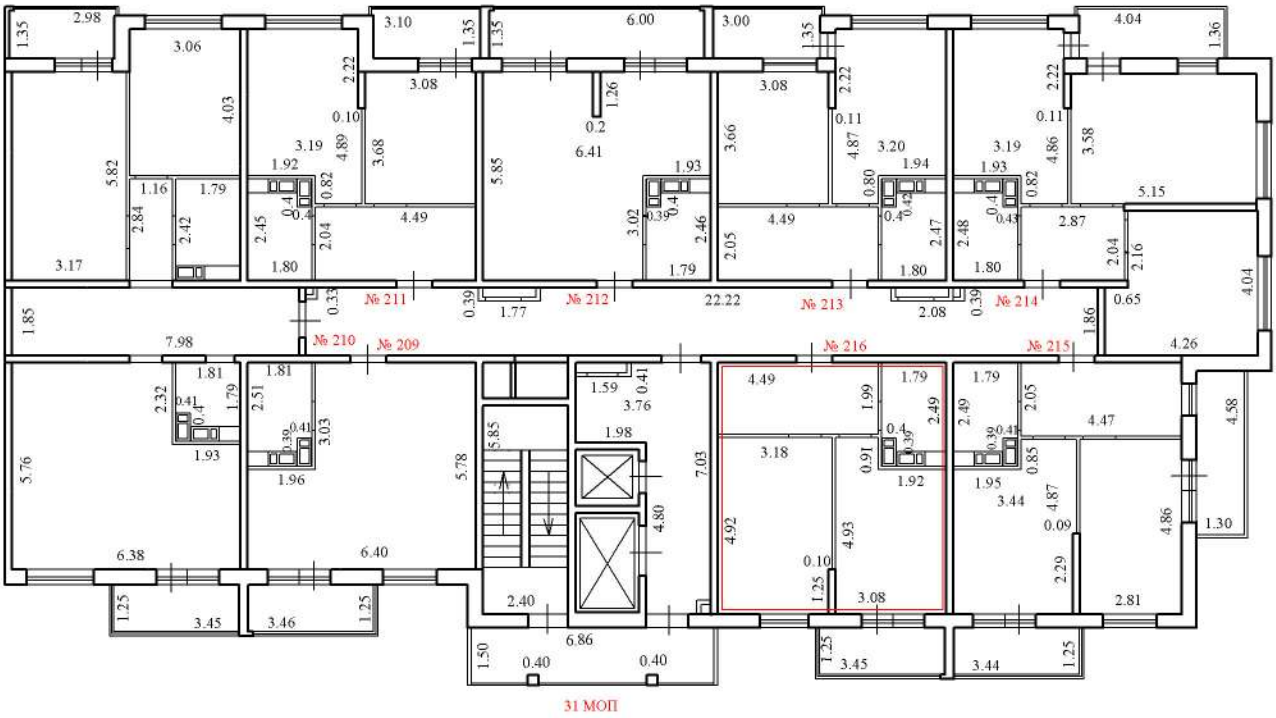

Условные обозначения:

№ 216 - номер помещения

3.55 - линейный размер (м)

- стены, перегородки

- стена с окном и дверью

- лестничная клетка с лифтом

31 МОП - номер помещения

- лоджия

Масштаб 1:200

План этажа (части этажа), План здания (сооружения), План части здания (сооружения)

16 этаж

2 подъезд

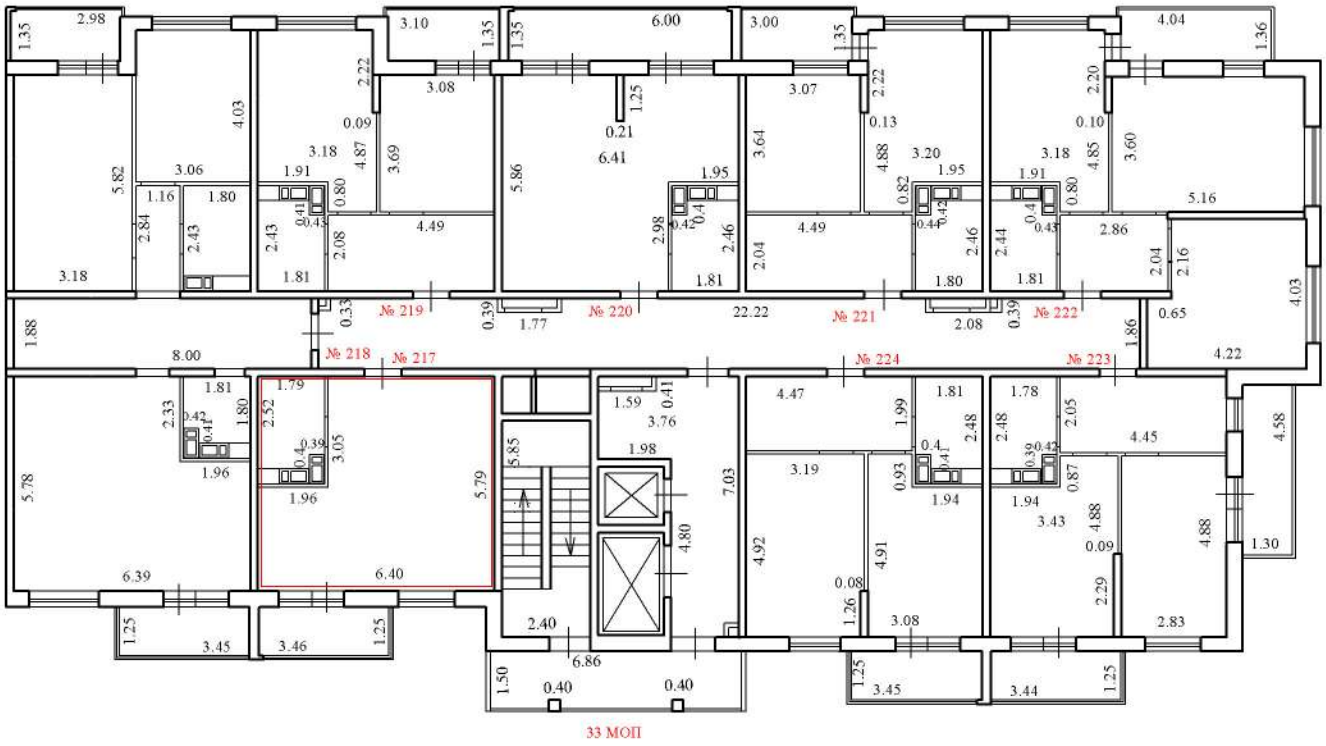

Условные обозначения:

№ 217 - номер помещения

3.55 - линейный размер (м)

- стены, перегородки

- стена с окном и дверью

- лестничная клетка с лифтом

33 МОП - номер помещения

- лоджия

Масштаб 1:200

План этажа (части этажа), План здания (сооружения), План части здания (сооружения)

16 этаж

2 подъезд

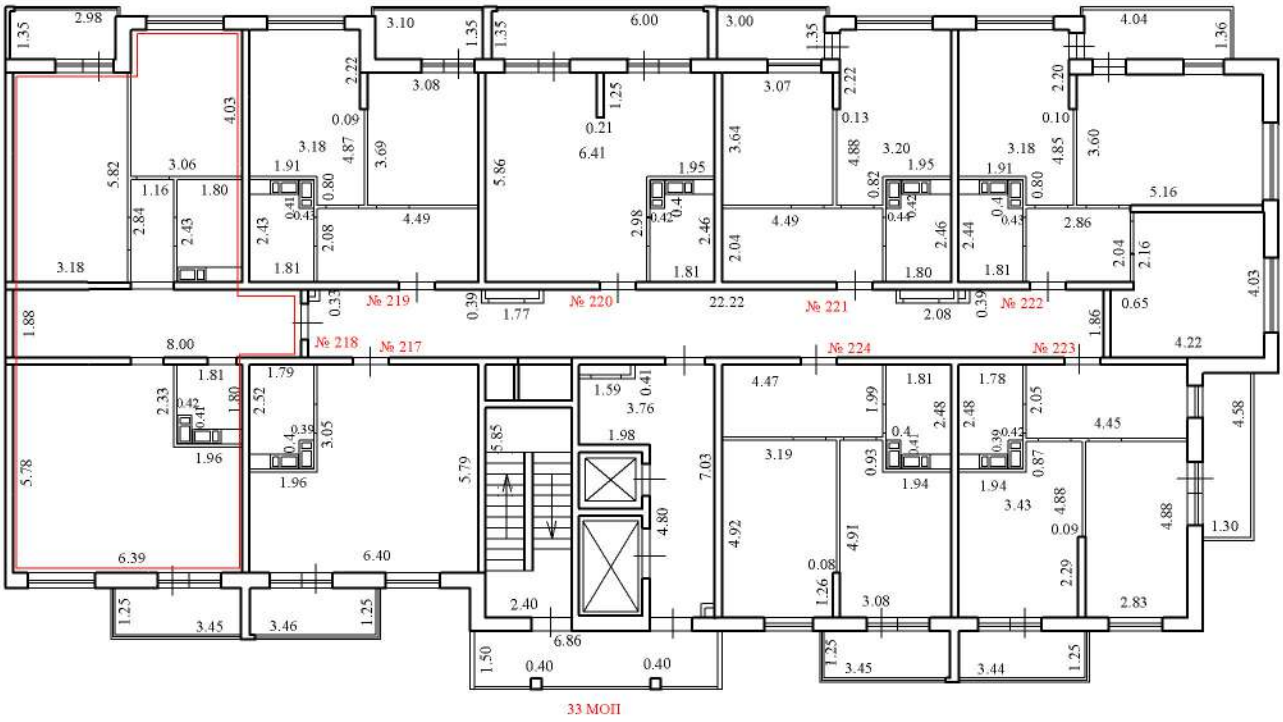

Условные обозначения:

№ 218 - номер помещения

3.55 - линейный размер (м)

- стены, перегородки

- стена с окном и дверью

- лестничная клетка с лифтом

33 МОП - номер помещения

- лоджия

Масштаб 1:200

План этажа (части этажа), План здания (сооружения), План части здания (сооружения)

16 этаж

2 подъезд

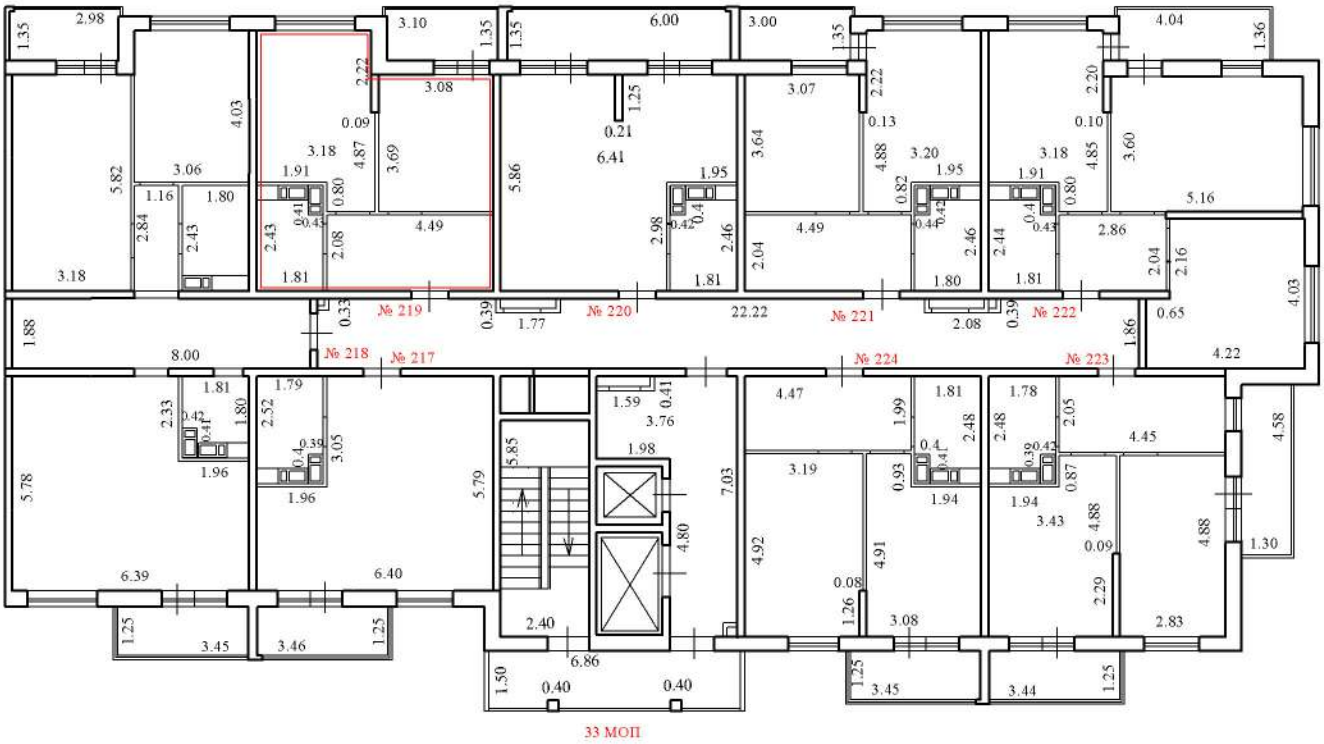

Условные обозначения:

№ 219 - номер помещения

3.55 - линейный размер (м)

- стены, перегородки

- стена с окном и дверью

- лестничная клетка с лифтом

33 МОП - номер помещения

- лоджия

Масштаб 1:200

План этажа (части этажа), План здания (сооружения), План части здания (сооружения)

16 этаж

2 подъезд

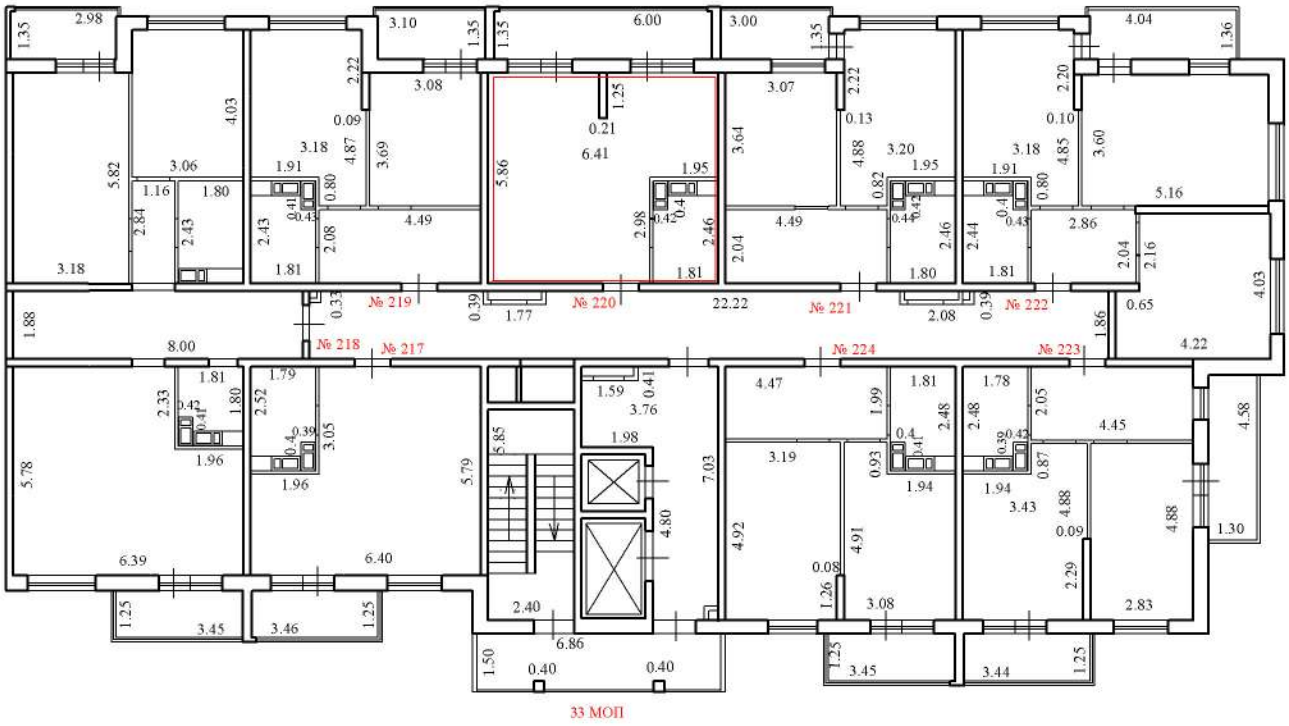

Условные обозначения:

№ 220 - номер помещения

3.55 - линейный размер (м)

- стены, перегородки

- стена с окном и дверью

- лестничная клетка с лифтом

33 МОП - номер помещения

- лоджия

Масштаб 1:200

План этажа (части этажа), План здания (сооружения), План части здания (сооружения)

16 этаж

2 подъезд

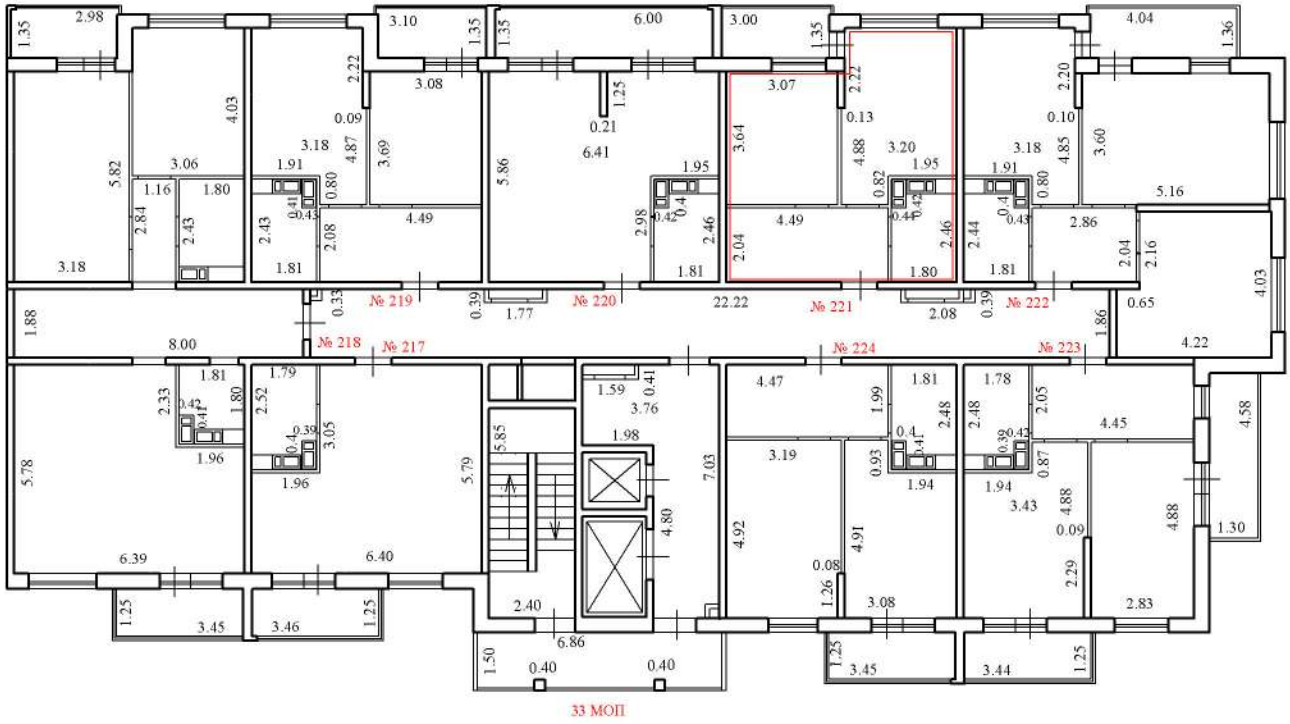

Масштаб 1:200

Условные обозначения:

№ 221 - номер помещения

3.55 - линейный размер (м)

- стены, перегородки

- стена с окном и дверью

- лестничная клетка с лифтом

33 МОП - номер помещения

- лоджия

План этажа (части этажа), План здания (сооружения), План части здания (сооружения)

16 этаж

2 подъезд

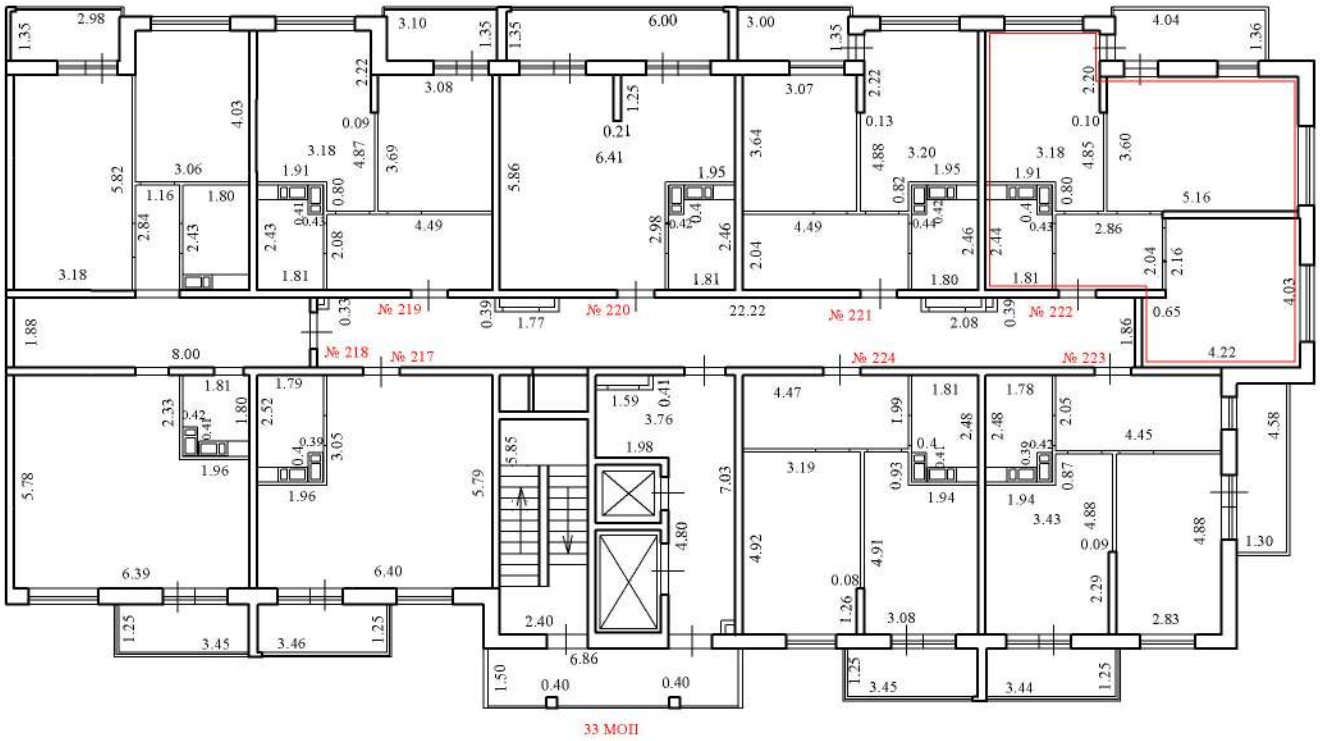

Условные обозначения:

№ 222 - номер помещения

3.55 - линейный размер (м)

- стены, перегородки

- стена с окном и дверью

- лестничная клетка с лифтом

33 МОП - номер помещения

- лоджия

Масштаб 1:200

План этажа (части этажа), План здания (сооружения), План части здания (сооружения)

16 этаж

2 подъезд

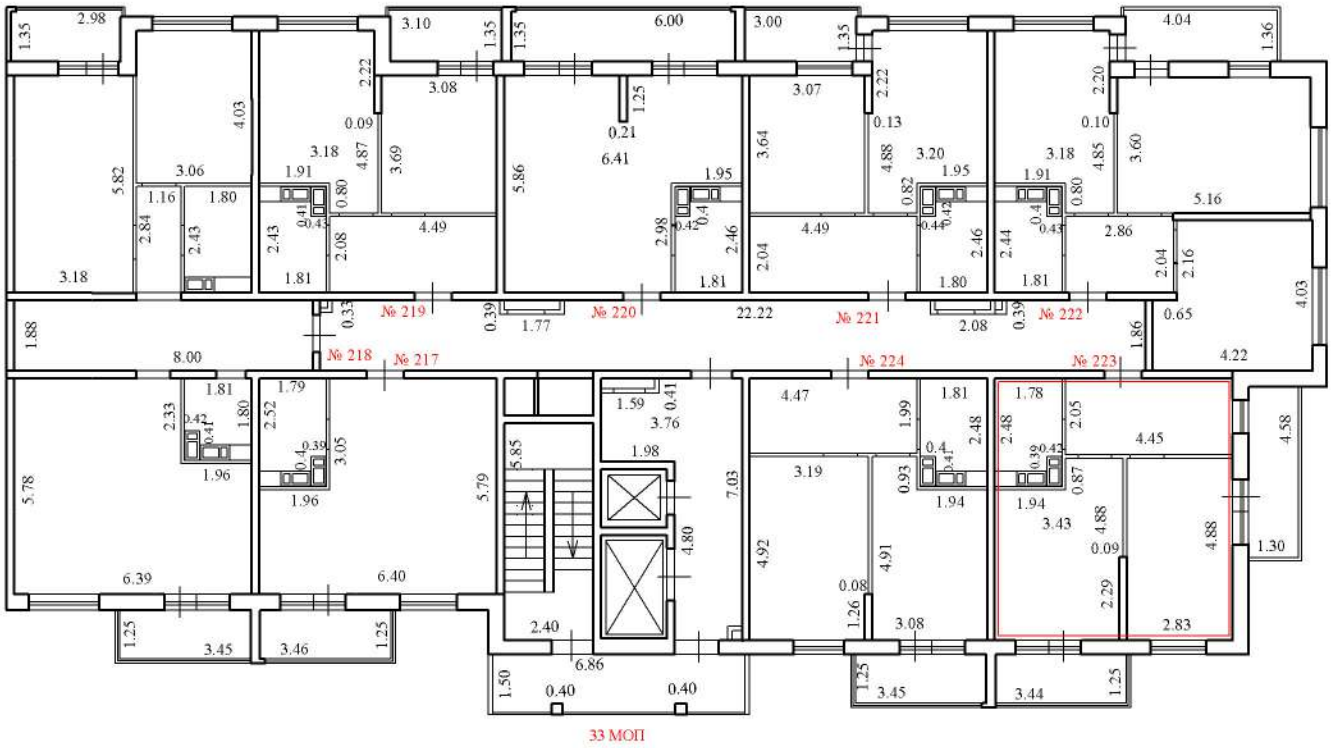

Условные обозначения:

№ 223 - номер помещения

3.55 - линейный размер (м)

- стены, перегородки

- стена с окном и дверью

- лестничная клетка с лифтом

33 МОП - номер помещения

- лоджия

Масштаб 1:200

План этажа (части этажа), План здания (сооружения), План части здания (сооружения)

16 этаж

2 подъезд

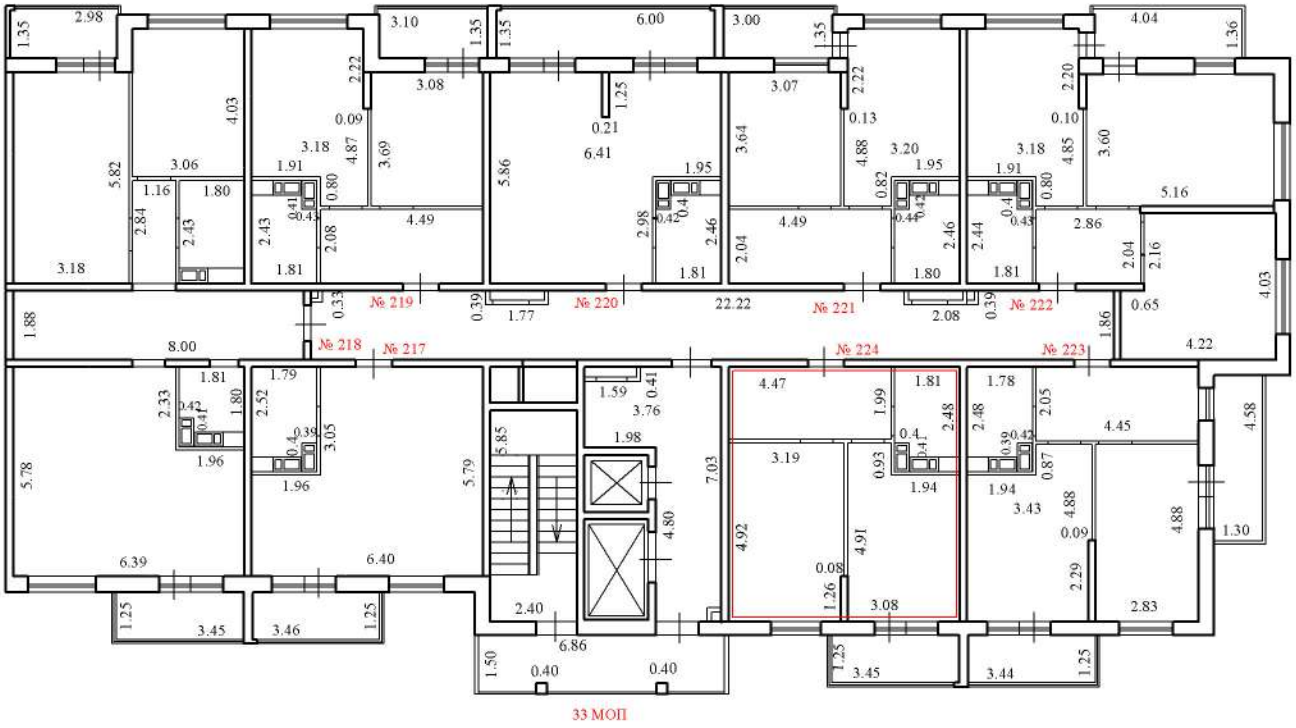

Условные обозначения:

№ 224 - номер помещения

3.55 - линейный размер (м)

- стены, перегородки

- стена с окном и дверью

- лестничная клетка с лифтом

33 МОП - номер помещения

- лоджия

Масштаб 1:200

План этажа (части этажа), План здания (сооружения), План части здания (сооружения)

б/н - Подвал

1 подъезд

2 подъезд

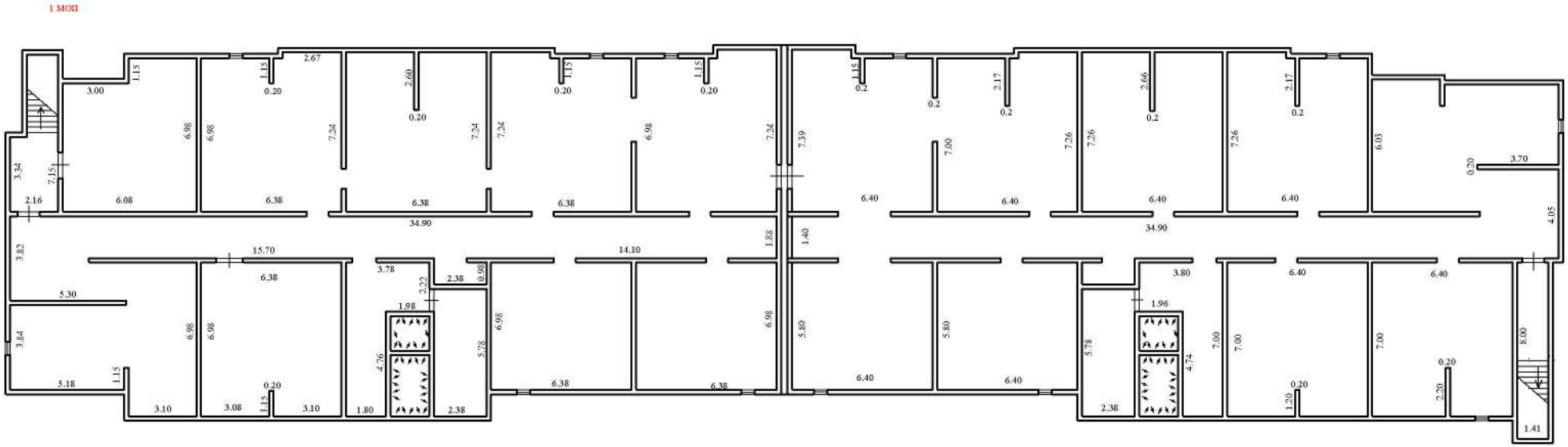

Условные обозначения:

Масштаб 1:200

3.55 - линейный размер (м)

- стены, перегородки

- стена с окном и дверью

- лестничная клетка с лифтом

- лоджия

1МОП - номер помещения